

T.C.
KÜLTÜR VE TURİZM BAKANLIĞI
EDİRNE KÜLTÜR VARLIKLARINI
KORUMA BÖLGE KURULU
K A R A R

Toplantı Tarihi ve No : 25.09.2023- 434
Karar Tarihi ve No : 25.09.2023- 9618

Toplantı Yeri
EDİRNE

Edirne İli, Meriç İlçesi, Saatağacı Köyü, 105 ada 5 ve 6 parseller ile 0 ada 80 parselin bir kısmında yer alan, sit alanı dışında kalan, şahıs mülkiyetine kayıtlı, Saatağacı Kurttepe Tümülüsü Edirne Kültür Varlıklarını Koruma Bölge Kurulu Müdürlüğü uzmanları tarafından 27.07.2023 tarihinde tespit edilmiş olup, taşınmazın tescil edilmesi istemine ilişkin hazırlanan tescil evrakları, 2863 sayılı yasanın 7 inci maddesi gereği Edirne Kültür Varlıklarını Koruma Bölge Kurulu Müdürlüğü'nün 01.08.2023 tarih ve E.4043247 sayılı yazısı ile istenen kurum görüş yazısı, Edirne Çevre, Şehircilik ve İklim Değişikliği İl Müdürlüğü'nün 03.08.2023 tarih ve 7043945 sayılı, Edirne İl Tarım ve Orman Müdürlüğü'nün 03.08.2023 tarih ve 10759031 sayılı, Karayolları 1. Bölge Müdürlüğü'nün 04.08.2023 tarih ve 1253916 sayılı, DSİ 11.Bölge Müdürlüğü'nün 07.08.2023 tarih ve 3681157 sayılı yazısı, Edirne İl Özel İdaresi Yazı İşleri Müdürlüğü'nün 23.08.2023 tarih ve 54751 sayılı kurum görüş yazıları ile uzmanın 22.09.2023 tarih ve 2270328 sayılı raporu okundu, dosyası incelendi, yapılan görüşmeler sonunda;




Edirne İli, Meriç İlçesi, Saatağacı Köyü, 105 ada 5 ve 6 parseller ile 0 ada 80 parselin bir kısmında yer alan, sit alanı dışında kalan, şahıs mülkiyetine kayıtlı, Saatağacı Kurttepe Tümülüsünün,

-2863 sayılı Kanununun 6 ncı maddesi kapsamına giren özellikler taşımaları nedeniyle Korunması Gerekli Taşınmaz Kültür Varlıklarının ve Sitlerin Tespit ve Tescili Hakkında Yönetmeliğin 3 üncü ve 4 üncü maddeleri doğrultusunda, ekli 1/2000 ölçekli haritada belirlenen koordinatlı sınırlar itibariyle 1. derece arkeolojik sit alanı olarak tescil edilmesine, tescil fişinin ve paftasının uygun olduğuna,

- İlgili Tapu Müdürlüğünce, taşınmazların tapu kütüğü beyanlar hanesine, ekli paftaya göre, "bir kısmının 1. derece arkeolojik sit" alanında kaldığına dair şerh düşülmesine,

- Koruma Yüksek Kurulunun 05.11.1999 tarihli ve 658 sayılı ilke kararında yer alan 1. derece arkeolojik sit alanı hükümlerinin geçiş dönemi koruma esasları ve kullanma koşulları olarak belirlenmesine, Karar verildi.

ASLI GİBİDİR

AVRUPA KONSEYİ	KÜLTÜREL VARLIKLARI KORUMA ENVANTERİ K.V.K.E		SİT	ENVANTER NO :
TÜRKİYE	KÜLTÜR VARLIKLARI VE MÜZELER GENEL MÜDÜRLÜĞÜ			HARİTA NO:
İLİ :	İLÇESİ	MAHALLE KÖY:	KADASTRO:	
EDİRNE	MERİÇ	SAATAĞACI KÖYÜ	PAFTA:- ADA: 105 / 0 PARSEL: 5-6 / 80	
ADI:	TÜRÜ:	DÖNEMİ: -		
SAATAĞACI KURTTEPE TÜMÜLÜSÜ				
GENEL TANIMI:				
Tümülüsler yığma tepeler şeklinde oluşturulmuş anıt mezar tepeleridir. Türkiye'deki Tümülüs tipinin yaygın olduğu yerlerden birisi Trakya'dır. En çok bilinen biçim konik olmak üzere, küre, yarım küre, biçimsiz tümsekler gibi çeşitli tipleri bulunmaktadır. Tümülüsler mezar tipine göre platformlular, çukurlular, mezar odalılar, lahitliler ve basit mezar olmak üzere beş ayrı grupta incelenebilir. Nadiren tek, çoğunlukla gruplar halinde bulunurlar.				
T.C				
KÜLTÜR VE TURİZM BAKANLIĞI				
EDİRNE KÜLTÜR VARLIKLARINI				
KORUMA BÖLGE KURULU				
ŞİMDİKİ TEHLİKELER:				
Otlatçılık ve defnecilik.				
ŞİMDİKİ DURUMU:				
Saatağacı Köyünün merkezinin yaklaşık 1 km güneybatısında, köy iç yolu üzerinde bulunmaktadır. Tümülüs yaklaşık 20-30 metre çapında 3 m yüksekliğindedir. Tümülüsün yüzeyinde herhangi bir buluntuya rastlanılmamış olup, tümülüsün etekleri tahrip olmuştur.				
SİT POTANSİYELİ:		KORUMA DERECESİ:		
I. Derece Arkeolojik Sit		I. Derece Arkeolojik Sit		
ŞİMDİKİ KORUMA:				
Korumasız.				
ÖNERİLEN KORUMA:				
<ul style="list-style-type: none"> - "I. Derece Arkeolojik Sit Alanı" olarak tescil edilmesi ve koruma sınırının belirlenmesi. - Bölgedeki güvenlik birimleri tarafından izlenmesi. - Tarım amaçlı kullanımının engellenmesi. 				
UYGUNDUR				
 Yusuf ŞAMİLOĞLU Müdür				
GÖZLEMLER:				
Tapuda vasfı "tarla"dır.				
VAZİYET PLANI		FOTOĞRAF		
				
KOORDİNATLAR:		FOTOĞRAF ÇEKİM TARİHİ: 27.07.2023		
HAZIRLAYANLAR:		EKLER:		
Öznur ÇELİK	Sanat Tarihçi (M.A)	KONTROL EDEN:		
Birol HASANBAT	Sanat Tarihçi	Yusuf ŞAMİLOĞLU Müdür		
		RAPOR	X	KURUL KARARLARI:
		FOTOĞRAF	X	
		HARİTA	X	REVİZYON:
		KROKİ		
YAYIN DİZİNİ		KURUL ONAMI:		
				

E.K.V.K Kurulunun 25.09.2023 tarih ve 9618 sayılı karar ekidir.

EDİRNE İLİ MERİÇ İLÇESİ SAATAĞACI KÖYÜ

ADI: KURTTPE TÖMÖLÖSÜ 1. DERECE ARK. SİT ALANI



T.C.
KÖLTÖR VE TURİZM BAKANLIĐI
EDİRNE KÖLTÖR VARLIKLARINI
KORUMA BÖLGE KURULU

UYGUNDUR



E.K.V.K. Kurulunun 25.09.2023
Tarih ve 9618 sayılı karar ekidir.

KOORDİNE ÖZET - UTM ITRF96 3°

GÖSTERİM

Nokta No	Y	X
1	458016.248	4558916.054
2	458026.694	4558920.674
3	458038.547	4558917.661
4	458049.961	4558912.668
5	458066.637	4558903.572
6	458081.123	4558894.140
7	458084.660	4558888.076
8	458079.270	4558875.779
9	458067.479	4558864.325
10	458053.835	4558852.197
11	458042.212	4558854.387
12	458027.389	4558860.787
13	458018.630	4558873.252
14	458013.034	4558891.545
15	458014.842	4558900.585

(Handwritten signatures and notes in blue ink)

- 1. DERECE ARK. SİT HAT
- KADASTRAL HAT

EK BİLGİ

"BİR KISMI 1.DERECE ARK. SİT ALANINDA"
105/5, 105/6, 80 PARSELLER