

59.00.1284

T.C.
KÜLTÜR VE TURİZM BAKANLIĞI
EDİRNE KÜLTÜR VARLIKLARINI
KORUMA BÖLGE KURULU
K A R A R

Toplantı Tarihi ve No : 26.09.2023 – 435
Karar Tarihi ve No : 26.09.2023 – 9652

Toplantı Yeri
EDİRNE

Tekirdağ İli, Süleymanpaşa İlçesi, Banarlı Mahallesi, Karatoprak Mevkiindeki 2214 parsel sayılı, şahıs mülkiyetindeki, tarla vasıflı taşınmazda tespit edilen bir adet tümülüsün tescil edilmesine ilişkin kurum görüşlerinin iletildiği Süleymanpaşa Belediyesi İmar ve Şehircilik Müdürlüğünün 10.08.2023 tarihli ve 131852 sayılı, Tekirdağ İl Kültür ve Turizm Müdürlüğünün 11.08.2023 tarihli ve 4082443 sayılı, Tekirdağ İl Tarım ve Orman Müdürlüğünün 17.08.2023 tarihli ve 10935977 sayılı yazıları ile 25.09.2023 tarihli ve 2274388 sayılı uzman raporu okundu, dosyası incelendi, yapılan görüşmeler sonunda;

Tekirdağ İli, Süleymanpaşa İlçesi, Banarlı Mahallesi, Karatoprak Mevkiindeki 2214 parsel sayılı, şahıs mülkiyetindeki taşınmazda yer alan tümülüsün, 2863 sayılı Kanunun 6 ncı maddesi kapsamına giren özellikler taşınması nedeniyle Korunması Gerekli Taşınmaz Kültür Varlıklarının ve Sitlerin Tespit ve Tescili Hakkında Yönetmeliğin 3 üncü ve 4 üncü maddeleri doğrultusunda, ekli 1/1000 ölçekli haritada belirlenen koordinatlı sınırlar itibariyle I. derece arkeolojik sit alanı olarak tescil edilmesine,

-Hazırlanan tescil fişinin uygun olduğuna,

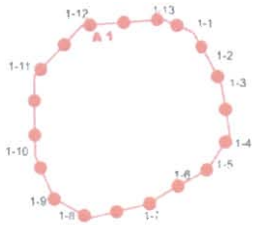




-Taşınmazın tapu kütüğünün beyanlar hanesine, ekli paftaya göre, bir kısmının I. derece arkeolojik sit alanında kaldığına dair kayıt düşülmesine,

-Taşınmazda koruma amaçlı imar planı yapılmıyaya kadar Koruma Yüksek Kurulunun 05.11.1999 tarihli ve 658 sayılı ilke kararında yer alan I. derece arkeolojik sit alanı hükümlerinin geçiş dönemi koruma esasları ve kullanma koşulları olarak belirlenmesine,

Karar verildi.

ASLI GİBİDİR

T.C.
KÜLTÜR VE TURİZM BAKANLIĞI
EDİRNE KÜLTÜR VARLIKLARINI
KORUMA BÖLGE KURULU

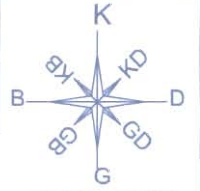
AVRUPA KONSEYİ TÜRKİYE	KÜLTÜR VARLIKLARI KORUMA ENVANTERİ		SİT	ENVANTER NO: HARİTA NO:
İLİ: TEKİRDAĞ	İLÇESİ: SÜLEYMANPAŞA	MAHALLE KÖY VEYA MEVKİ: BANARLI MAHALLESİ	KADASTRO: PAFTA: - ADA: - PARSEL: 2214	
ADI: KARATOPRAK TÜMÜLÜSÜ	TÜRÜ: TÜMÜLÜS	DÖNEMİ:		
GENEL TANIM Tekirdağ İli, Süleymanpaşa İlçesi, Banarlı Mahallesi, Karatoprak Mevkiindeki 2214 parsel sayılı taşınmazda yer alan tümülüs yaklaşık 40 metre çapındadır. Tümülüs, tepe noktası ve güney kesimi haricinde ağaçlıktır..				
ŞİMDİKİ TEHLİKELER Tarımsal faaliyetler ve kaçak kazılar.				
ŞİMDİKİ DURUMU Tarım arazisinde yer almaktadır.				
SİT POTANSİYELİ I. Derece Arkeolojik Sit		KORUMA DERECESİ I. Derece Arkeolojik Sit		
ŞİMDİKİ KORUMA				
ÖNERİLEN KORUMA I. derece arkeolojik sit alanı olarak tescili önerilmektedir.				
GÖZLEMLER:				
VAZİYET PLANI 0/2214 0/2215  0/2216		FOTOĞRAF 		
				
KOORDİNATLAR:		FOTOĞRAF ÇEKİM TARİHİ: 28.07.2023		
HAZIRLAYANLAR: Burcu KAYA TOPAÇOĞLU Arkeolog Hakan ERDEN Harita Mühendisi		KONTROL EDEN: Yusuf ŞAMİLOĞLU Müdür		
K.V.K.B.K. KARARLARI:		KURUL ONAYI: 		

E.K.V.K. Kurulunun 26.09.2023

Tarih ve 9652 sayılı karar ekidir.

TEKİRDAĞ İLİ SÜLEYMANPAŞA İLÇESİ BANARLI MAHALLESİ

ADI: 2214 PARSEL TÜMÜLÜS 1.DERECE ARK.SİT ALANI



ÖLÇEK: 1/1000

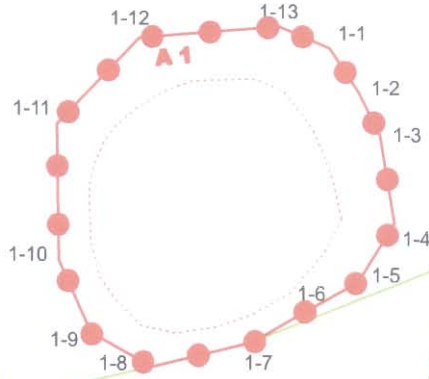
PAFTA: f18c17b (1/5000)

0/2210

0/2211

0/2214

1.DERECE ARK.SİT ALANI



0/2215

T.C.
KÜLTÜR VE TURİZM BAKANLIĞI
EDİRNE KÜLTÜR VARLIKLARINI
KORUMA BÖLGE KURULU

0/2217

UYGUNDUR

Yusuf SAMİLOĞLU
Müdür

0/2206

0/2216

E.K.V.K. Kurulunun 26.08.2023
Tarih ve 9652 sayılı karar ekidir.

0/4595

KOORDİNE ÖZET - UTM ITRF96 3°

GÖSTERİM

Nokta No	Y	X	Nokta No	Y	X
1-1	528609.00	4550479.00	1-2	528613.00	4550473.00
1-3	528616.00	4550467.00	1-4	528618.00	4550455.00
1-5	528613.00	4550447.00	1-6	528604.00	4550442.00
1-7	528598.36	4550438.75	1-8	528584.44	4550435.43
1-9	528576.11	4550440.04	1-10	528571.62	4550449.97
1-11	528571.36	4550468.61	1-12	528582.73	4550480.47
1-13	528602.00	4550482.00			

1.DERECE ARK.FOL DÜK SİT ALANI
KADASTRAL HAT
0/..... PARSEL ADI

EK BİLGİ

*Banarlı Mahallesi 2214 Parselin bir kısmı
1.Derece Ark. Sit alanında kalacaktır.

(Handwritten signatures and notes in blue ink)