

T.C.
KÜLTÜR VE TURİZM BAKANLIĞI
EDİRNE KÜLTÜR VARLIKLARINI
KORUMA BÖLGE KURULU
K A R A R

Toplantı Tarihi ve No : 25.09.2023- 434
Karar Tarihi ve No : 25.09.2023- 9616

Toplantı Yeri
EDİRNE

Edirne İli, Süloğlu İlçesi, Yeni Mahallesi, 350 ada 5-6 ve 7 parsellerin bir kısmında yer alan(Eski 2673-2676 parseller) şahıs mülkiyetine kayıtlı, Kurulumuzun 20.03.2023 tarih ve 9202 sayılı kararı ile 1.derece arkeolojik sit alanı olarak tescilli Karabaş 1 Tümülsü ile 346 ada 25 ve 26 parsellerin bir kısmında yer alan(Eski 2673-2676 parseller) şahıs mülkiyetine kayıtlı, Kurulumuzun 20.03.2023 tarih ve 9202 sayılı kararı ile 1.derece arkeolojik sit alanı olarak tescilli Karabaş 2 ve 3 Tümülsülerinin tescil edildiği tarihteki eski 2673 ve 2676 parsellerin 11.05.2023 tarih ve 3083 S.Y göre tapulaştırmaya girmesi sebebi ile tescilli tümülüslerin ada ve parsel bilgilerinin değişmesi nedeni ile tümülüslerin tescil kararının revize edilmesine ilişkin ilgisininin 17.08.2023 tarihli dilekçesi ile uzmanın 21.09.2023 tarih ve 2269653 sayılı raporu okundu, dosyası incelendi, yapılan görüşmeler sonunda;

Edirne İli, Süloğlu İlçesi, Yeni Mahallesi, 350 ada 5-6 ve 7 parsellerin bir kısmında yer alan(Eski 2673-2676 parseller) şahıs mülkiyetine kayıtlı, Kurulumuzun 20.03.2023 tarih ve 9202 sayılı kararı ile 1.derece arkeolojik sit alanı olarak tescilli Karabaş 1 Tümülsü ile 346 ada 25 ve 26 parsellerin bir kısmında yer alan(Eski 2673-2676 parseller) şahıs mülkiyetine kayıtlı, Kurulumuzun 20.03.2023 tarih ve 9202 sayılı kararı ile 1.derece arkeolojik sit alanı olarak tescilli Karabaş 2 ve 3 Tümülsülerinin 1/5000 ölçekli koordinatlı sınırları itibariyle I. derece arkeolojik sit alanı olarak tescillerinin devamına, tescil fişlerinin ve paftasının uygun olduğuna,

-İlgili Tapu Müdürlüğünce, taşınmazların tapu kütüğü beyanlar hanesine ekli paftaya göre, “bir kısmının 1. derece arkeolojik sit” alanında kaldığına dair şerh düşülmesine,

-Koruma Yüksek Kurulunun 05.11.1999 tarihli ve 658 sayılı ilke kararında yer alan I. derece arkeolojik sit alanı hükümlerinin geçiş dönemi koruma esasları ve kullanma koşullarının belirlenmesine,

-2673 ve 2676 parsellerin 11.05.2023 tarih ve 3083 S.Y göre tapulaştırma sonucu oluşan diğer parsellerden(350 ada 5-6-7 ve 346 ada 25-26 parseller hariç) “bir kısmı 1 derece arkeolojik sit alanı” şerhinin kaldırılmasına, karar verildi.

ASLI GİBİDİR

| | | | | |
|------------------------------------|--|--------------------------------|---|---------------|
| AVRUPA KONSEYİ | KÜLTÜREL VARLIKLARI KORUMA ENVANTERİ K.V.K.E | | SİT | ENVANTER NO : |
| TÜRKİYE | KÜLTÜR VARLIKLARI VE MÜZELER GENEL MÜDÜRLÜĞÜ | | | HARİTA NO: |
| İLİ : EDİRNE | İLÇESİ SÜLOĞLU | MAHALLE KÖY: YENİ MAHALLESİ | KADASTRO: PAFTA:- ADA: 346 PARSEL: 25-26 | |
| ADI: KARABAŞ II-III TÜRÜMÜSLERİ | TÜRÜ: TÜRÜMÜS | DÖNEMİ: - | | |

GENEL TANIMI:

Türümüsler yığma tepeler şeklinde oluşturulmuş anıt mezar tepeleridir. Türkiye'deki Türümüs tipinin yaygın olduğu yerlerden birisi Trakya'dır. En çok bilinen biçim konik olmak üzere, küre, yarımküre, biçimsiz tümsekler gibi çeşitli tipleri bulunmaktadır. Türümüsler mezar tipine göre platformlar, çukurlular, mezar odalılar, lahitliler ve basit mezar olmak üzere beş ayrı grupta incelenebilir. Nadiren tek, çoğunlukla gruplar halinde bulunurlar.

ŞİMDİKİ TEHLİKELER:

Tarımsal Faaliyetler, Otlatçılık ve Definecilik.

**T.C
KÜLTÜR VE TURİZM BAKANLIĞI
EDİRNE KÜLTÜR VARLIKLARINI
KORUMA BÖLGE KURULU**

ŞİMDİKİ DURUMU:

Türümüsler kuzeyden güneye doğru Karabaş II ve Karabaş III Türümüsü olarak adlandırılmış olup, tarla yolu üzerinde yer almaktadır. Karabaş II Türümüsü; formu en düzgün olan türümüsün çapı yaklaşık olarak 40 metre yüksekliği 4-5 metredir. Karabaş III Türümüsü; II numaralı türümüse 70 metre mesafede yer almaktadır. Tarımsal faaliyetler sonucunda formu bozularak yayvanlaşan türümüsün çapı yaklaşık olarak 30 metre yüksekliği 1-2 metredir.

UYGUNDUR

SİT POTANSİYELİ:

I. Derece Arkeolojik Sit

KORUMA DERECESESİ:

I. Derece Arkeolojik Sit

ŞİMDİKİ KORUMA:

Korumasız.

ÖNERİLEN KORUMA:

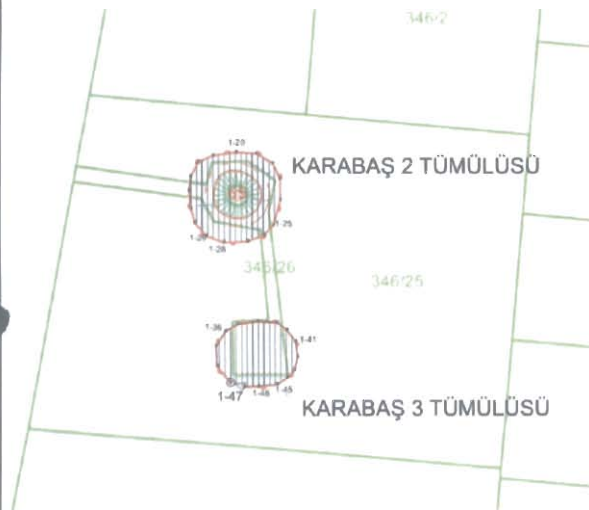
- "I. Derece Arkeolojik Sit Alanı" olarak tescil edilmesi ve koruma sınırının belirlenmesi.
- Bölgedeki güvenlik birimleri tarafından izlenmesi.
- Tarım amaçlı kullanımının engellenmesi.

**Yusuf ŞAMİLOĞLU
Müdür**

GÖZLEMLER:

Güney etekleri tarımsal faaliyetlerle düzleşmiştir.

VAZİYETPLANI



FOTOĞRAF



KOORDİNATLAR:

FOTOĞRAF ÇEKİM TARİHİ: 22.09.2023

HAZIRLAYANLAR:

Öznur ÇELİK Sanat Tarihçi (M.A)

Adem SEVGİLİ Müze Araştırmacısı

EKLER:

RAPOR

FOTOĞRAF

HARİTA

KROKİ

KONTROL EDEN:

Yusuf ŞAMİLOĞLU Müdür

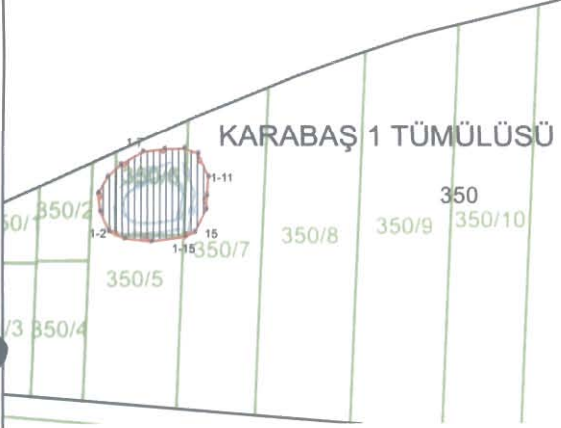


KURUL KARARLARI:

17.03.1995/2312-20.03/2023/9202

REVİZYON:

KURUL ONAYI:

E.K.V.K Kurulunun 25.09.2023 tarih ve 9616 sayılı karar ekidir.

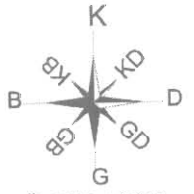
| | | | | |
|---|--|---|---|---------------|
| AVRUPA KONSEYİ | KÜLTÜREL VARLIKLARI KORUMA ENVANTERİ K.V.K.E | | SİT | ENVANTER NO : |
| TÜRKİYE | KÜLTÜR VARLIKLARI VE MÜZELER GENEL MÜDÜRLÜĞÜ | | | HARİTA NO: |
| İLİ : EDİRNE | İLÇESİ SÜLOĞLU | MAHALLE KÖY: YENİ MAHALLESİ | KADASTRO: PAFTA:- ADA: 350 PARSEL: 5-6-7 | |
| ADI: KARABAŞ I TUMULUSU | TÜRÜ: TUMULUS | DÖNEMİ: - | | |
| GENEL TANIMI: Tumulusler yığma tepeler şeklinde oluşturulmuş anıt mezar tepeleridir. Türkiye'deki Tümülüs tipinin yaygın olduğu yerlerden birisi Trakya'dır. En çok bilinen biçim konik olmak üzere, küre, yarımküre, biçimsiz tümsekler gibi çeşitli tipleri bulunmaktadır. Tümülüsler mezar tipine göre platformlular, çukurlular, mezar odalılar, lahitliler ve basit mezar olmak üzere beş ayrı grupta incelenebilir. Nadiren tek, çoğunlukla gruplar halinde bulunurlar. | | | | |
| ŞİMDİKİ TEHLİKELER: Tarımsal Faaliyetler, Otlacılık ve Definecilik. | | | | |
| T.C KÜLTÜR VE TURİZM BAKANLIĞI EDİRNE KÜLTÜR VARLIKLARINI KORUMA BÖLGE KURULU | | | | |
| ŞİMDİKİ DURUMU: Karabaş I Tümülüsü, Edime Süloğlu Yolunun kenarında yer alan ve formu kaçak kazılar ile tarımsal faaliyetler sonucu bozulan tümülüsün çapı yaklaşık olarak 30 metredir ve oldukça yayvandır. | | | | |
| SİT POTANSİYELİ: I. Derece Arkeolojik Sit | | KORUMA DERECESİ: I. Derece Arkeolojik Sit | | |
| ŞİMDİKİ KORUMA: Korumasız. | | UYGUNDUR | | |
| ÖNERİLEN KORUMA: - "I. Derece Arkeolojik Sit Alanı" olarak tescil edilmesi ve koruma sınırının belirlenmesi. - Bölgedeki güvenlik birimleri tarafından izlenmesi. - Tarım amaçlı kullanımının engellenmesi. | | | | |
| GÖZLEMLER: Güney etekleri tarımsal faaliyetlerle düzleşmiştir. | | | | |
| VAZİYET PLANI  | | FOTOĞRAF  | | |
| KOORDİNATLAR: | | FOTOĞRAF ÇEKİM TARİHİ: 22.09.2023 | | |
| HAZIRLAYANLAR: Öznur ÇELİK Sanat Tarihçi (M.A.) Adem SEVGİLİ Müze Araştırmacısı | | EKLER: RAPOR X FOTOĞRAF X HARİTA X KROKİ | | |
| | | KONTROL EDEN: Yusuf ŞAMILOĞLU Müdür | | |
| | | KURUL KARARLARI: 17.03.1995/2312-20.03.2023/9202 | | |
| | | REVİZYON: | | |
| YAYIN DİZİNİ | | KURUL ONAYI:  | | |

E.K.V.K Kurulunun 25.09.2023
tarih ve 9616 sayılı karar ekidir.

EDİRNE İLİ SÜLOĞLU İLÇESİ SÜLOĞLU BELDESİ

ADI:


KARABAŞ 1-2-3 TÜMÜLÜSLERİ 1. DERECE ARK.SİT ALANI



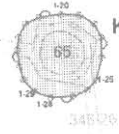
ÖLÇEK: 1/5000

E17C30B (1/5000)

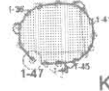
T.C.
KÜLTÜR VE TURİZM BAKANLIĞI
EDİRNE KÜLTÜR VARLIKLARINI
KORUMA BÖLGE KURULU



KARABAŞ 2 TÜMÜLÜSÜ



KARABAŞ 3 TÜMÜLÜSÜ



UYGUNDUR

Yusuf ŞAMLOĞLU
Müdür

E.K.V.K. Kurulunun 25.09.2023Tarih ve 3616 sayılı karar ekidir.

KOORDİNE ÖZET - UTM ITRF96 B°

GÖSTERİM

- TESCİL ALAN
1. DERECE ARK.SİT HAT
KADASTRAL HAT

KARABAŞ 1 TÜMÜLÜSÜ
350 ADA 5-6-7 PARSELLER

| Nokta No | Y | X |
|----------|-------------|---------------|
| 1-1 | 489.906.158 | 4.623.447.295 |
| 1-2 | 489.898.852 | 4.623.450.862 |
| 1-3 | 489.894.812 | 4.623.459.921 |
| 1-4 | 489.893.802 | 4.623.468.338 |
| 1-5 | 489.898.239 | 4.623.475.948 |
| 1-6 | 489.904.300 | 4.623.481.523 |
| 1-7 | 489.914.845 | 4.623.487.898 |
| 1-8 | 489.924.946 | 4.623.488.910 |
| 1-9 | 489.934.212 | 4.623.489.274 |
| 1-10 | 489.940.803 | 4.623.486.856 |
| 1-11 | 489.945.726 | 4.623.476.143 |
| 1-12 | 489.945.026 | 4.623.467.221 |
| 1-13 | 489.944.676 | 4.623.460.749 |
| 1-14 | 489.939.451 | 4.623.450.251 |
| 1-15 | 489.934.845 | 4.623.448.070 |
| 1-16 | 489.916.845 | 4.623.445.888 |

KARABAŞ 2 TÜMÜLÜSÜ
346 ADA 25-26 PARSELLER

| Nokta No | Y | X |
|----------|-------------|---------------|
| 1-17 | 489.832.464 | 4.623.186.222 |
| 1-18 | 489.837.375 | 4.623.195.340 |
| 1-19 | 489.846.844 | 4.623.199.549 |
| 1-20 | 489.861.457 | 4.623.201.420 |
| 1-21 | 489.874.433 | 4.623.200.669 |
| 1-22 | 489.884.786 | 4.623.194.505 |
| 1-23 | 489.889.392 | 4.623.185.051 |
| 1-24 | 489.889.584 | 4.623.171.349 |
| 1-25 | 489.885.271 | 4.623.155.961 |
| 1-26 | 489.879.203 | 4.623.149.464 |
| 1-27 | 489.868.823 | 4.623.145.421 |
| 1-28 | 489.853.514 | 4.623.144.809 |
| 1-29 | 489.842.447 | 4.623.149.043 |
| 1-30 | 489.835.152 | 4.623.157.180 |
| 1-31 | 489.832.666 | 4.623.166.142 |
| 1-32 | 489.831.412 | 4.623.177.571 |

KARABAŞ 3 TÜMÜLÜSÜ
346 ADA 25-26 PARSELLER

| Nokta No | Y | X |
|----------|-------------|---------------|
| 1-33 | 489.857.323 | 4.623.055.834 |
| 1-34 | 489.848.764 | 4.623.066.466 |
| 1-35 | 489.848.343 | 4.623.078.952 |
| 1-36 | 489.854.375 | 4.623.088.352 |
| 1-37 | 489.862.252 | 4.623.092.883 |
| 1-38 | 489.875.181 | 4.623.094.500 |
| 1-39 | 489.887.302 | 4.623.093.691 |
| 1-40 | 489.893.376 | 4.623.089.193 |
| 1-41 | 489.898.967 | 4.623.081.758 |
| 1-42 | 489.900.110 | 4.623.071.938 |
| 1-43 | 489.898.005 | 4.623.063.661 |
| 1-44 | 489.893.658 | 4.623.059.031 |
| 1-45 | 489.887.140 | 4.623.054.622 |
| 1-46 | 489.875.262 | 4.623.053.410 |
| 1-47 | 489.886.050 | 4.623.053.167 |

EK BİLGİ

"BİR KISMI 1.DERECE ARK.SİT ALANINDA"
350/5-6-7 PARSELLER
346/25-26 PARSELLER