

T.C.
KÜLTÜR VE TURİZM BAKANLIĞI
EDİRNE KÜLTÜR VARLIKLARINI
KORUMA BÖLGE KURULU
K A R A R
(1)

Toplantı Tarihi ve No : 30.10.2023-437
Karar Tarihi ve No : 30.10.2023-9674

Toplantı Yeri
EDİRNE

Edirne İli, Uzunköprü İlçesi, Küçükdanışment Köyü, sit alanı dışında kalan, 138 ada 1 parselin bir kısmında yer alan, maliye hazinesi mülkiyetine kayıtlı taşınmaz üzerinde yer alan Küçükdanışment Kocabayır Tümülüsü ile Küçükdanışment Köyü, 1364-1365-1367 parsellerin bir kısmında yer alan, şahıs mülkiyetine kayıtlı taşınmaz üzerinde yer alan Küçükdanışment Konak Yerleşim Yeri Edirne Kültür Varlıklarını Koruma Bölge Kurulu Müdürlüğü uzmanları tarafından 08.09.2023 tarihinde tespit edilmiş olup, taşınmazın tescil edilmesi istemine ilişkin hazırlanan tescil evrakları, 2863 sayılı yasanın 7 inci maddesi gereği Edirne Kültür Varlıklarını Koruma Bölge Kurulu Müdürlüğü'nün 14.09.2023 tarih ve E.4190482 sayılı yazısı ile istenen kurum görüş yazısı, Edirne İl Tarım ve Orman Müdürlüğü'nün 22.09.2023 tarih ve 11305622 sayılı, Karayolları 1. Bölge Müdürlüğü'nün 02.10.2023 tarih ve 1312959 sayılı, Edirne Milli Emlak Müdürlüğü'nün 06.10.2023 tarih ve 7577152 sayılı yazısı, Edirne İl Özel İdaresi Yazı İşleri Müdürlüğü'nün 10.10.2023 tarih ve 57951 sayılı kurum görüş yazıları ile uzmanın 27.10.2023 tarih ve 2340656 sayılı raporu okundu, dosyası incelendi, yapılan görüşmeler sonunda;

Edirne İli, Uzunköprü İlçesi, Küçükdanışment Köyü, sit alanı dışında kalan, 138 ada 1 parselin bir kısmında yer alan, maliye hazinesi mülkiyetine kayıtlı taşınmaz üzerinde bulunan Küçükdanışment Kocabayır Tümülüsünün:

-2863 sayılı Kanununun 6 ncı maddesi kapsamına giren özellikler taşımaları nedeniyle Korunması Gerekli Taşınmaz Kültür Varlıklarının ve Sitlerin Tespit ve Tescili Hakkında Yönetmeliğin 3 üncü ve 4 üncü maddeleri doğrultusunda, ekli 1/3000 ölçekli haritada belirlenen koordinatlı sınırlar itibariyle 1. derece arkeolojik sit alanı olarak tescil edilmesine, tescil fişinin ve paftasının uygun olduğuna,

- İlgili Tapu Müdürlüğüne, taşınmazın tapu kütüğü beyanlar hanesine, ekli paftaya göre, "bir kısmının 1. derece arkeolojik sit" alanında kaldığına dair şerh düşülmesine,

Küçükdanışment Kocabayır Tümülüsünde Kültür ve Tabiat Varlıklarını Koruma Yüksek Kurulu'nun 05.11.1999 tarih ve 658 sayılı ilke kararı gereği aşağıda belirtilen maddelerin I. derece arkeolojik sit alanı hükümlerinin geçiş dönemi koruma esasları ve kullanma koşulları olarak belirlenmesine,

-1.derece arkeolojik sit alanları korumaya yönelik bilimsel çalışmalar dışında aynen korunacak sit alanlarıdır. Bu alanlarda, kesinlikle hiçbir yapılaşmaya izin verilmemesine, imar planlarında aynen korunacak sit alanı olarak belirlenmesine, bilimsel amaçlı kazıların dışında hiçbir kazı yapılamayacağına, ancak;

a) Resmi ve özel kuruluşlarca zorunlu durumlarda yapılacak alt yapı uygulamaları için müze müdürlüğü'nün ve varsa kazı başkanının görüşüyle konunun koruma kurulunda değerlendirilmesine,

b) Yeni tarımsal alanların açılmamasına, yalnızca sınırlı mevsimlik tarımsal faaliyetlerin devam edebileceğine, koruma kurullarınca uygun görülmesi halinde seracılığa devam edilebileceğine,

c) Höyük ve tümülüslerde toprağın sürülmesine dayanan tarımsal faaliyetlerin kesinlikle yasaklanmasına, ağaçlandırmaya gidilmemesine, yalnızca mevcut ağaçlardan ürün alınabileceğine,

ç) Taş, toprak, kum vb. alınmamasına, kireç, taş, tuğla, mermer, kum, maden vb. ocakların açılmamasına, toprak, curuf, çöp, sanayi atığı ve benzeri malzeme dökülmemesine,

d) Bu alanlar içerisinde yer alan ören yerlerinde gezi yolu düzenlemesi, meydan tanzimi, açık otopark, WC, bilet gişesi, beççi kulübesi gibi ünitelerin koruma kurulundan izin alınarak yapılabileceğine,

e) Bu alanlar içerisinde bulunan ve günümüzde halen kullanılan umuma açık mezarlıklarda sadece defin işlemlerinin yapılabileceğine,

f) Taşınmaz kültür varlıklarının mahiyetine tesir etmeyecek şekilde ilgili koruma kurulundan izin almak koşuluyla birleştirme (tevhit) ve ayırma (ifraz) yapılabileceğine,

g) Kamu düzeni veya güvenliğinin olağan hayatı durduracak veya kesintiye uğratacak şekilde bozulduğu ya da doğal afet yaşanan yerlerde, yapılmasında zorunluluk bulunan geçici uygulamalara ilişkin, zemine en az müdahale edilecek şekilde hazırlanan ve süresi belirlenen projelerin ilgili koruma bölge kurulunda değerlendirilebileceğine, projesi koruma bölge kurulunca uygun görülen geçici uygulamaların Kültür ve Turizm Bakanlığınca oluşturulacak bilim kurulu denetiminde yapılabileceğine,

ASLI GİBİDİR

T.C.
KÜLTÜR VE TURİZM BAKANLIĞI
EDİRNE KÜLTÜR VARLIKLARINI
KORUMA BÖLGE KURULU
K A R A R
(2)

Toplantı Tarihi ve No : 30.10.2023-437
Karar Tarihi ve No : 30.10.2023-9674

Toplantı Yeri
EDİRNE

Edirne İli, Uzunköprü İlçesi, Küçükdanışment Köyü, sit alanı dışında kalan, Küçükdanışment Köyü, 1364-1365-1367 parsellerin bir kısmında yer alan, şahıs mülkiyetine kayıtlı taşınmaz üzerinde yer alan Küçükdanışment Konak Yerleşim Yerinin: 2863 sayılı Kanunun 6 ncı maddesi kapsamına giren özellikler taşımaları nedeniyle Korunması Gerekli Taşınmaz Kültür Varlıklarının ve Sitlerin Tespit ve Tescili Hakkında Yönetmeliğin 3 üncü ve 4 üncü maddeleri doğrultusunda, ekli 1/3000 ölçekli haritada belirlenen koordinatlı sınırlar itibariyle 3. derece arkeolojik sit alanı olarak tescil edilmesine, tescil fişinin ve paftasının uygun olduğuna, İlgili Tapu Müdürlüğünce, taşınmazın tapu kütüğü beyanlar hanesine, ekli paftaya göre, “bir kısmının 3. derece arkeolojik sit” alanında kaldığına dair şerh düşülmesine,

Küçükdanışment Konak Yerleşim Yerinde, Kültür ve Tabiat Varlıklarını Koruma Yüksek Kurulu'nun 05.11.1999 tarih ve 658 sayılı ilke kararı gereği aşağıda belirtilen maddelerin III. derece arkeolojik sit alanı hükümlerinin geçiş dönemi koruma esasları ve kullanma koşulları olarak belirlenmesine,

- Yeni yapılaşma talebi olması durumunda, İlgili Müze Müdürlüğü denetiminde sondaj yapılması, sondaj sonucunun Kurulumuza iletdikten sonra, talebin uygun olduğuna dair alınacak karar doğrultusunda ilgili İdarelerce mevzuatına uygunluğu onaylanarak yapılaşmaya geçilebileceğine,

-Sondaj sonucu kültür varlığına rastlanması halinde ise alanın sit durumunun yeniden değerlendirilebileceğine,

- Resmi ve özel kuruluşlarca yapılacak olan her türlü alt yapı çalışmalarına dair uygulamalar (kanalizasyon, içme suyu, enerji nakil hattı, boru hattı telefon hattı vb.) Kurulumuzdan izin alındıktan sonra ilgili Müze Müdürlüğü denetiminde yapılabileceğine,

- Tevhid ve ifraz işlemleri, kadastral uygulamalar, ağaç dikimi ve sökümü vb. uygulamaların Kurulumuz izni doğrultusunda yapılabileceğine,

- Taş, toprak, kum vb. alınmamasına, kireç, taş, tuğla, mermer, kum, maden vb. ocaklarının açılmamasına, toprak, curuf, çöp, çöp, sanayi atığı ve benzeri malzemenin dökülmemesine,

- Geçiş dönemi koruma esaslarına ve Koruma Bölge Kurulu kararlarına aykırı uygulamanın tespit edilmesi halinde varsa ilgili idarelerce mevzuatına göre gerekli işlemler yapılarak uygulamanın durdurulması ve konunun belgeleriyle birlikte Edirne Kültür Varlıklarını Koruma Bölge Kurulu Müdürlüğüne iletilmesine,

- Geçiş dönemi koruma esasları ve kullanma şartlarında değinilmeyen konularda Kültür ve Tabiat Varlıklarını Koruma Kanunu, ilgili yönetmelikler ve Kültür ve Tabiat Varlıklarını Koruma Yüksek Kurulu ile Kültür Varlıklarını Koruma Yüksek Kurulunun ilke kararlarının geçerli olduğuna, Karar verildi.

ASLI GİBİDİR

AVRUPA KONSEYİ	KÜLTÜREL VARLIKLARI KORUMA ENVANTERİ K.V.K.E		SİT	ENVANTER NO :
TÜRKİYE	KÜLTÜR VARLIKLARI VE MÜZELER GENEL MÜDÜRLÜĞÜ			HARİTA NO:
İLİ : EDİRNE	İLÇESİ UZUNKÖPRÜ	MAHALLE KÖY: KÜÇÜKDANIŞMENT	KADASTRO: PAFTA:-	ADA: 138 PARSEL: 1
ADI: KÜÇÜKDANIŞMENT KOCABAYIR TUMÜLÜSÜ	TÜRÜ: TUMÜLÜS	DÖNEMİ: -		

GENEL TANIMI:

Tümülüsler yığma tepeler şeklinde oluşturulmuş anıt mezar tepeleridir. Türkiye'deki Tümülüs tipinin yaygın olduğu yerlerden birisi Trakya'dır. En çok bilinen biçim konik olmak üzere, küre, yarımküre, biçimsiz tümsekler gibi çeşitli tipleri bulunmaktadır. Tümülüsler mezar tipine göre platformlar, çukurlular, mezar odalılar, lahitliler ve basit mezar olmak üzere beş ayrı grupta incelenebilir. Nadiren tek, çoğunlukla gruplar halinde bulunurlar.

ŞİMDİKİ TEHLİKELER:

Otlatçılık ve Definecilik.

T.C

**KÜLTÜR VE TURİZM BAKANLIĞI
EDİRNE KÜLTÜR VARLIKLARINI**

KORUMA BÖLGE KURULU

ŞİMDİKİ DURUMU:

KüçükDanışment Köy merkezinin yaklaşık 1 km güneydoğu tarafında 138 ada 1parselin içinde yer almaktadır. Tümülüs yaklaşık 25 metre çapında ve 5 m yüksekliğindedir. Tümülüsün yüzeyinde herhangi bir buluntuya rastlanılmamıştır.

SİT POTANSİYELİ:

I. Derece Arkeolojik Sit

KORUMA DERECESESİ:

I. Derece Arkeolojik Sit

UYGUNDUR

ŞİMDİKİ KORUMA:

Korumasız.

ÖNERİLEN KORUMA:

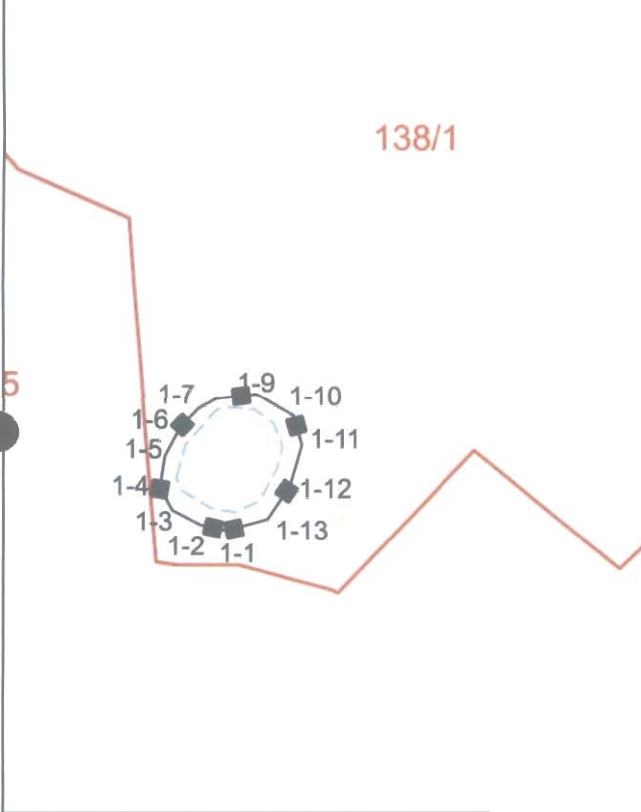
- "I. Derece Arkeolojik Sit Alanı" olarak tescil edilmesi ve koruma sınırının belirlenmesi.
- Bölgedeki güvenlik birimleri tarafından izlenmesi.
- Tarım amaçlı kullanımının engellenmesi.

GÖZLEMLER:

Tümülüsün etrafı çalı ile örtülmüştür.

Yusuf ŞAMİLOĞLU

VAZİYET PLANI



FOTOĞRAF



Müdür

KOORDİNATLAR:

HAZIRLAYANLAR:

Öznur ÇELİK

Sanat Tarihçi (M.A)

Gökhan KORKMAZ

Arkeolog

FOTOĞRAF ÇEKİM TARİHİ: 08.09.2023

EKLER:

RAPOR

FOTOĞRAF

HARİTA

KROKİ

KONTROL EDEN:

Yusuf ŞAMİLOĞLU Müdür

KURUL KARARLARI:

REVİZYON:

YAYIN DİZİNİ

Cüneyt Aygün, Uzunköprü İlçesinin Arkeolojik Kültür Envanteri, Trakya Üniversitesi, Sosyal Bilimler Enstitüsü, Arkeoloji Anabilim Dalı, Yayınlanmamış Yüksek Lisans Tezi, 2019, s.118

KURUL ONAYI:

E.K.V.K Kurulunun 30.10.2023 tarih ve 9674 sayılı karar ekidir.

(Handwritten signatures and stamps)

AVRUPA KONSEYİ	KÜLTÜREL VARLIKLARI KORUMA ENVANTERİ K.V.K.E		SİT	ENVANTER NO :
TÜRKİYE	KÜLTÜR VARLIKLARI VE MÜZELER GENEL MÜDÜRLÜĞÜ			HARİTA NO:
İLİ : EDİRNE	İLÇESİ UZUNKÖPRÜ	MAHALLE KÖY: KÜÇÜKDANIŞMENT	KADASTRO: PAFTA:-	ADA: - PARSEL: 1364-1365-1367
ADI: KÜÇÜKDANIŞMENT KONAK YERLEŞİM YERİ	TÜRÜ: YERLEŞİM YERİ		DÖNEMİ: -	

GENEL TANIMI:

Konaklar Yerleşimi, Küçük Danışment Köy merkezinin yaklaşık 400 m güneybatı tarafında, Küçükdanışment Kocabayır Tümülsünün yaklaşık 1 km kuzeyinde 1364-1365-1367 parellerin bir kısmında yer almaktadır. Hâlihazır da tarım amaçlı sürülmüş tarla olarak kullanılan alanın yüzeyinde herhangi bir mimari kalıntıya rastlanılmamış, tarla yüzeyinde Geç Roma-Erken Bizans Dönemi gövde, ağız ve kulplardan oluşan yalın kap ve seramik parçaları saptanmıştır.

ŞİMDİKİ TEHLİKELER:

Tarımsal Faaliyetler ve Definecilik.

ŞİMDİKİ DURUMU:

T.C
KÜLTÜR VE TURİZM BAKANLIĞI
EDİRNE KÜLTÜR VARLIKLARINI
KORUMA BÖLGE KURULU

SİT POTANSİYELİ:

III. Derece Arkeolojik Sit

KORUMA DERECESESİ:

III. Derece Arkeolojik Sit

ŞİMDİKİ KORUMA:

Korumasız.

UYGUNDUR

ÖNERİLEN KORUMA:

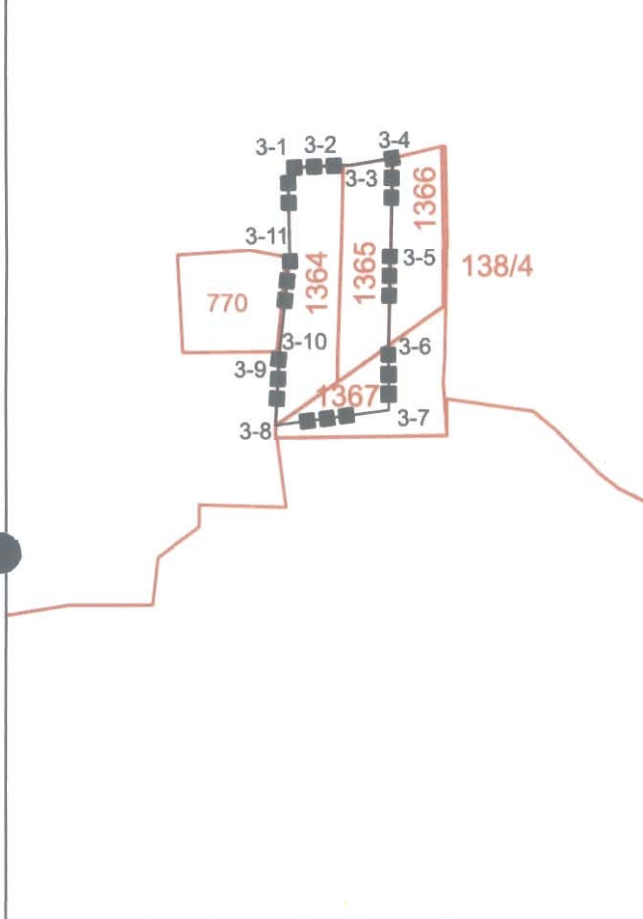
- "III. Derece Arkeolojik Sit Alanı" olarak tescil edilmesi ve koruma sınırının belirlenmesi.
- Bölgedeki güvenlik birimleri tarafından izlenmesi.
- Tarım amaçlı kullanımının engellenmesi.

GÖZLEMLER:

Tarım amaçlı kullanılmaktadır.

Yusuf ŞAMILOĞLU

VAZİYET PLANI



FOTOĞRAF



KOORDİNATLAR:

FOTOĞRAF ÇEKİM TARİHİ: 08.09.2023

HAZIRLAYANLAR:

Öznur ÇELİK Sanat Tarihçi (M.A.) *AS*
Gökhan KORKMAZ Arkeolog *W*

EKLER:

RAPOR	X
FOTOĞRAF	X
HARİTA	X
KROKİ	

KONTROL EDEN:

Yusuf ŞAMILOĞLU Müdür *Y*

KURUL KARARLARI:

REVİZYON:

YAYIN DİZİNİ

Cünety Aygün, Uzunköprü İlçesinin Arkeolojik Kültür Envanteri, Trakya Üniversitesi, Sosyal Bilimler Enstitüsü, Arkeoloji Anabilim Dalı, Yayınlanmamış Yüksek Lisans Tezi, 2019, s.106

KURUL ONAYI:

E.K.V.K Kurulunun 30.10.2023
tarih ve 9674 sayılı karar ekidir.

Yusuf Şamiloğlu
Yusuf Şamiloğlu
Yusuf Şamiloğlu

EDİRNE İLİ UZUNKÖPRÜ İLÇESİ K.DANIŞMENT KÖYÜ

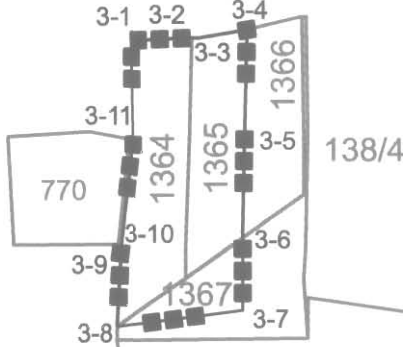
ADI: KONAKLAR YERLEŞİM YERİ 3. DERECE ARK. SİT ALANI

KOCABAYIR TÜMÜLÜSÜ 1. DERECE ARK. SİT ALANI



T.C.
KÜLTÜR VE TURİZM BAKANLIĞI
EDİRNE KÜLTÜR VARLIKLARINI
KORUMA BÖLGE KURULU

UYGUNDUR



E.K.V.K. Kurulunun 30.10.2023
Tarih ve 9674 sayılı karar ekidir.

KOORDİNE ÖZET - UTM ITRF96 3°

1.Derece Ark.Sit Koordinatları

Nokta No	Y	X
1-1	492319.21	4573935.91
1-2	492309.19	4573938.06
1-3	492298.00	4573943.76
1-4	492293.10	4573952.79
1-5	492295.06	4573964.96
1-6	492301.34	4573976.54
1-7	492308.21	4573983.81
1-8	492315.28	4573987.73
1-9	492330.99	4573989.50
1-10	492345.51	4573981.06
1-11	492348.85	4573969.28
1-12	492344.14	4573953.38
1-13	492335.30	4573940.42

3.Derece Ark.Sit Koordinatları

Nokta No	Y	X
3-1	492079.24	4574408.86
3-2	492104.37	4574409.94
3-3	492107.72	4574409.94
3-4	492126.98	4574413.25
3-5	492126.10	4574371.04
3-6	492125.22	4574327.73
3-7	492125.32	4574297.97
3-8	492073.25	4574291.14
3-9	492074.96	4574321.12
3-10	492074.96	4574323.34
3-11	492080.04	4574368.87

GÖSTERİM

- 1.DERECE ARKEOLOJİK SİT ALANI
- 3.DERECE ARKEOLOJİK SİT ALANI
- TÖMÜLÜS SINIR
- KADASTRAL HAT

EK BİLGİ

**Edirne İli Uzunköprü İlçesi K.Danişment Köyü
138 ada 1 parselin bir kısmı 1.Derece Ark.Sit
Alanında, 1364,1365 parselin tamamı ve 1367 parselin
bir kısmı 3.Derece Ark.Sit Alanında kalmaktadır.

Handwritten signatures in blue ink at the bottom of the page.