

T.C.
KÜLTÜR VE TURİZM BAKANLIĞI
EDİRNE KÜLTÜR VARLIKLARINI
KORUMA BÖLGE KURULU
K A R A R
-1-

Toplantı Tarihi ve No : 31.10.2023 - 438
Karar Tarihi ve No : 31.10.2023 - 9748

Toplantı Yeri
EDİRNE

Tekirdağ İli, Ergene İlçesi, Ulaş Mahallesi, 350 ada, 28 parselde yer alan, sit alanı dışında kalan, mülkiyeti şahıs adına kayıtlı bulunan, tarla vasıflı taşınmazlar üzerinde yer alan Karamantepe Tümülsü Müdürlüğümüz uzmanlarınca 04.08.2023 tarihinde tespit edilmiş olup, tescil işlemlerine yönelik Kurum görüşlerinin belirtildiği Tekirdağ Büyükşehir Belediyesi Kültür Varlıkları Şube Müdürlüğünün 23.08.2023 tarih ve 2999914 sayılı yazısı, Ergene Belediye Başkanlığının 28.08.2023 tarih ve 3185/4223 sayılı yazısı, Tekirdağ Çevre, Şehircilik ve İklim Değişikliği İl Müdürlüğünün 25.08.2023 tarih ve 7233918 sayılı yazısı, 01.09.2023 tarih ve 11091790 sayılı yazısı, Tekirdağ İl Tarım ve Orman Müdürlüğünün 01.09.2023 tarih ve 11091790 sayılı yazısı, Karayolları 1. Bölge Müdürlüğünün 21.09.2023 tarih ve 1301221 sayılı yazısı, 31.10.2023 tarih ve 2345137 sayılı uzman raporu okundu, dosyası incelendi. Yapılan görüşmeler sonucunda;

Tekirdağ İli, Ergene İlçesi, Ulaş Mahallesi, 350 ada, 28 parselde yer alan, sit alanı dışında kalan, mülkiyeti şahıs adına kayıtlı bulunan, tarla vasıflı taşınmaz üzerinde yer alan Karamantepe Tümülsünün;

*2863 sayılı Kanununun 6 ncı maddesi kapsamına giren özellikler taşıması nedeniyle Korunması Gerekli Taşınmaz Kültür Varlıklarının ve Sitlerin Tespit ve Tescili Hakkında Yönetmeliğin 3 üncü ve 4 üncü maddeleri doğrultusunda, ekli 1/1000 ölçekli haritada belirlenen koordinatlı sınırlar itibariyle I. derece arkeolojik sit alanı olarak tescil edilmesine, tescil fişinin ve paftasının uygun olduğuna,

*Taşınmazın tapu kütüğünün beyanlar hanesine, İlgili Tapu Müdürlüğünce, ekli paftaya göre, bir kısmının I. derece arkeolojik sit alanında kaldığına dair şerh düşülmesine,

* Kültür ve Tabiat Varlıklarını Koruma Yüksek Kurulu'nun 05.11.1999 tarih ve 658 sayılı ilke kararı gereği aşağıda belirtilen maddelerin I. derece arkeolojik sit alanı hükümlerinin geçiş dönemi koruma esasları ve kullanma koşulları olarak belirlenmesine;

* -1.derece arkeolojik sit alanları korumaya yönelik bilimsel çalışmalar dışında aynen korunacak sit alanlarıdır. Bu alanlarda, kesinlikle hiçbir yapılaşmaya izin verilmemesine, imar planlarında aynen korunacak sit alanı olarak belirlenmesine, bilimsel amaçlı kazıların dışında hiçbir kazı yapılamayacağına, ancak;

a) Resmi ve özel kuruluşlarca zorunlu durumlarda yapılacak alt yapı uygulamaları için müze müdürlüğünün ve varsa kazı başkanının görüşüyle konunun koruma kurulunda değerlendirilmesine,

b) Yeni tarımsal alanların açılmamasına, yalnızca sınırlı mevsimlik tarımsal faaliyetlerin devam edebileceğine, koruma kurullarınca uygun görülmesi halinde seracılığa devam edilebileceğine,

c) Höyük ve tümülüslerde toprağın sürülmesine dayanan tarımsal faaliyetlerin kesinlikle yasaklanmasına, ağaçlandırmaya gidilmemesine, yalnızca mevcut ağaçlardan ürün alınabileceğine,

ç) Taş, toprak, kum vb. alınmamasına, kireç, taş, tuğla, mermer, kum, maden vb. ocakların açılmamasına, toprak, curuf, çöp, çöp, sanayi atığı ve benzeri malzeme dökülmemesine,

ASLI GİBİDİR

T.C.
KÜLTÜR VE TURİZM BAKANLIĞI
EDİRNE KÜLTÜR VARLIKLARINI
KORUMA BÖLGE KURULU
K A R A R

-2-

Toplantı Tarihi ve No : 31.10.2023 - 438
Karar Tarihi ve No : 31.10.2023 - 9748

Toplantı Yeri
EDİRNE

d) Bu alanlar içerisinde yer alan ören yerlerinde gezi yolu düzenlemesi, meydan tanzimi, açık otopark, WC, bilet gişesi, bekçi kulübesi gibi ünitelerin koruma kurulundan izin alınarak yapılabileceğine,

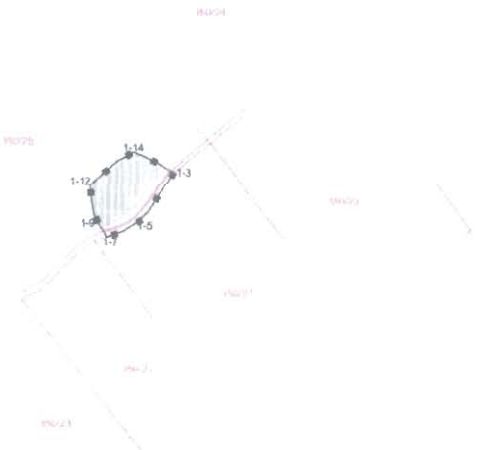

e) Bu alanlar içerisinde bulunan ve günümüzde halen kullanılan umuma açık mezarlıklarda sadece defin işlemlerinin yapılabileceğine,

f) Taşınmaz kültür varlıklarının mahiyetine tesir etmeyecek şekilde ilgili koruma kurulundan izin almak koşuluyla birleştirme (tevhit) ve ayırma (ifraz) yapılabileceğine,

g) Kamu düzeni veya güvenliğinin olağan hayatı durduracak veya kesintiye uğratacak şekilde bozulduğu ya da doğal afet yaşanan yerlerde, yapılmasında zorunluluk bulunan geçici uygulamalara ilişkin, zemine en az müdahale edilecek şekilde hazırlanan ve süresi belirlenen projelerin ilgili koruma bölge kurulunda değerlendirilebileceğine, projesi koruma bölge kurulunca uygun görülen geçici uygulamaların Kültür ve Turizm Bakanlığınca oluşturulacak bilim kurulu denetiminde yapılabileceğine,

karar verildi.

ASLI GİBİDİR

AVRUPA KONSEYİ	KÜLTÜREL VARLIKLARI KORUMA ENVANTERİ K.V.K.E			SİT	ENVANTER NO :
TÜRKİYE					HARİTANO:
İLİ : TEKİRDAĞ	İLÇESİ : Ergene	MAHALLE KÖY: Ulaş VEYA MEVKİ :	KADASTRO: PAFTA: ADA:350 PARSEL: 28		
ADI: Karamantepe Tümülüsü	TÜRÜ: Tümülüs		DÖNEMİ: Erken Demir Çağı-M.S.3.yy.		
GENEL TANIMI:					
Tümülüsler yığılmış tepeler şeklinde oluşturulmuş anıt mezar tepeleridir. Türkiye'deki Tümülüs tipinin yaygın olduğu yerlerden birisi Trakya'dır. En çok bilinen biçim konik olmak üzere, küre, yarımküre, biçimsiz tümsekler gibi çeşitli tipleri bulunmaktadır. Tümülüsler mezar tipine göre; platformlular, çukurlular, mezarodalılar, lahitliler ve basit mezar olmak üzere beş ayrı grupta incelenebilir.Nadiren tek, çoğunlukla gruplar halinde bulunurlar.					
T.C.					
KÜLTÜR VE TURİZM BAKANLIĞI					
EDİRNE KÜLTÜR VARLIKLARINI KORUMA BÖLGE KURULU					
ŞİMDİKİ TEHLİKELER:					
Tarımsal Faaliyetler ve Definencilik					
ŞİMDİKİ DURUMU:					
"Tarla" vasıflı taşınmaz üzerinde yer almakta olup, tarımsal faaliyetler sonucu yüksekliğini koruyamamış ve yassılaştırmış durumdadır.					
SİT POTANSİYELİ:			KORUMA DERECESİ:		
1. Derece Arkeolojik Sit Alanı			1. Derece Arkeolojik Sit Alanı		
ŞİMDİKİ KORUMA:					
1.Derece Arkeolojik sit alanı					
ÖNERİLEN KORUMA:					
"1. Derece Arkeolojik Sit Alanı" olarak tesciledilmesi ve koruma sınırının belirlenmesi. Bölgedeki güvenlik birimleri tarafından izlenmesi. Definencilik faaliyetlerinin önüne geçilmesi.					
GÖZLEMLER:					
Ulaş Mahallesi yerleşik alan sınırına kuş uçuşu yaklaşık olarak 4 km uzaklıkta olup, Kuzeydoğu istikametinde yer almaktadır. 350 ada 28 parselde oturan Tümülüsün çapı yaklaşık olarak 30-35 m olup, yüksekliği 3-4 metredir. Tarımsal faaliyetlerin yapıldığı tarla vasıflı taşınmazlar üzerinde yer alan Tümülüsün etekleri ve üst kısmı sürülmüş durumdadır.					
VAZİYET PLANI			FOTOĞRAF		
					
KOORDİNATLAR :			FOTOĞRAF ÇEKİM TARİHİ :04.08.2023		
HAZIRLAYANLAR : Selin KAHRAMAN Sanat Tarihçisi Eyüp BİRGÜL Harita Teknikeri			EKLER:		
			KONTROL EDEN: Yusuf ŞAMILOĞLU Müdür		
			KURUL ONAYI:		
			RAPOR Var		
			FOTOĞRAF Var		
			HARİTA Var		
			KROKİ Var		
YAYINDIZINI			REVİZYON:		
			KURUL KARARLARI:		
E.K.V.K. Kurulunun 31.10.2023 Tarih ve 9418 sayılı karar ekidir.					

TEKİRDAĞ İLİ ERGENE İLÇESİ ULAŞ MAH

ADI:

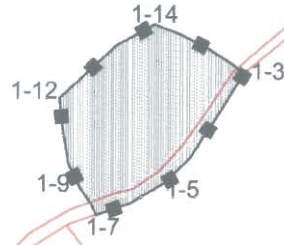
KARAMANTEPE 1. DERECE ARK. SİT ALANI



T.C.
KÜLTÜR VE TURİZM BAKANLIĞI
EDİRNE KÜLTÜR VARLIKLARINI
KORUMA BÖLGE KURULU

350/24

350/28



350/20

UYGUNDUR

350/21

Yusuf ŞAMİLOĞLU
Müdür

350/22

350/23

E.K.V.K. Kurulunun 31.10.2023
Tarih ve 9748 sayılı karar ekidir.

KOORDİNE ÖZET - UTM ITRF96 3°

GÖSTERİM

TESCİL ALAN

1. DERECE ARK. SİT HAT

KADASTRAL HAT

EK BİLGİ

"TAMAMI 1. DERECE ARK. SİT ALANINDA"

350/28 PARSEL

NoktaNo	Y	X	NoktaNo	Y	X
1-1	563896.670	4569023.500	1-2	563904.300	4569018.650
1-3	563907.336	4569015.937	1-4	563891.658	4568991.190
1-5	563884.540	4568984.218	1-6	563874.227	4568978.117
1-7	563864.306	4568974.679	1-8	563862.970	4568977.750
1-9	563859.780	4568982.280	1-10	563856.200	4568989.620
1-11	563854.560	4568999.370	1-12	563853.660	4569008.850
1-13	563870.220	4569024.210	1-14	563881.370	4569030.390
1-15	563888.780	4569027.500			