

T.C.
KÜLTÜR ve TURİZM BAKANLIĞI
KÜTAHYA KÜLTÜR VARLIKLARINI KORUMA BÖLGE KURULU
KARAR

Toplantı Tarihi ve No : 28.07.2023-418
Karar Tarihi ve No : 28.07.2023-7518

64.00/848
Toplantı Yeri
KÜTAHYA




Uşak ili, Merkez ilçesi, Ünalın Mahallesi'nde yer alan, tapunun 169 ada, 20 parselinde kayıtlı, özel mülkiyete ait, Uşak Koruma Amaçlı İmar Planı ve Kentsel Sit Sınırları dışında kalan; Kütahya Kültür Varlıklarını Koruma Bölge Kurulunun 26.08.2020 tarih ve 5830 sayılı kararı ile tescillenen ve koruma grubu II. grup yapı olarak belirlenen sivil mimarlık örneğinin koruma alanının belirlenmesi istemine ilişkin; Kütahya Kültür Varlıklarını Koruma Bölge Kurulunun 26.08.2020 tarih ve 5830 sayılı kararı, Kültür Varlıklarını Koruma Yüksek Kurulunun 02.12.2020 tarih ve 1604 sayılı kararı, Uşak İdare Mahkemesinin 27.10.2021 tarih ve 2021/143 esas numaralı kararı, Uşak İdare Mahkemesinin 21.01.2022 tarih ve 2022/33 sayılı kararı, İzmir İdare Mahkemesi 4. İdari Dava Dairesinin 07.03.2022 tarih ve 2022/788 sayılı kararı, Kütahya Kültür Varlıklarını Koruma Bölge Kurulu Müdürlüğü uzman tespiti ve Kütahya Kültür Varlıklarını Koruma Bölge Kurulu Müdürlüğü uzmanlarınca hazırlanan Müdürlük evrakına 24.07.2023 tarih ve 2167563 sayı ile kayıtlı rapor okundu, ekleri ve işlem dosyası incelendi, yapılan görüşmeler sonucunda;

Uşak ili, Merkez ilçesi, Ünalın Mahallesi'nde yer alan, tapunun 169 ada, 20 parselinde kayıtlı sivil mimarlık örneğine yönelik hazırlanan koruma alanı haritasının ve parsellere şerh listesinin uygun olduğuna, koruma alanı sınırları içerisinde yapılacak her türlü fiziki ve inşai müdahalede Koruma Bölge Kurulu'ndan izin alınmasına, karar verildi.

UŞAK, MERKEZ, ÜNALAN MAHALLESİ

169 ADA 9 PARSEL , 169 ADA 20 PARSEL VE 170 ADA 1 PARSELLERDE YER ALAN TESCİLLİ YAPILARIN KORUMA ALANI SINIRI



-  PARSEL
-  KORUMA ALANI SINIRI
-  TESCİLLİ YAPI

T.C

KÜLTÜR VE TURİZM BAKANLIĞI
Kütahya Kültür Varlıklarını
Koruma Bölge Kurulu Müdürlüğü

KÜTAHYA

KÜLTÜR VARLIKLARINI KORUMA
BÖLGE KURULUNUN
28 /07 /2023 TARİH VE 7517.7518,7519
SAYILI KARAR EKİDİR



Melike MELEMEZ
Şehir Plancısı
Mehmet Ali KARAKAYA
Müdür

KÜTAHYA KÜLTÜR VARLIKLARINI KORUMA BÖLGE KURULU'NUN 28/07/2023 TARİH VE 7517.7518.7519 SAYILI KARARI İLE KORUMA ALANI SINIRI BELİRLENEN 169 ADA 20 PARSEL,170 ADA 1 PARSEL VE 169 ADA 9 PARSELLERDE YER ALAN TESCİLLİ TAŞINMAZIN KORUMA ALANI SINIRI İÇERİSİNDE KALAN PARSELLERİN LİSTESİ

SIRA NO	İLİ	İLÇESİ	MAH.	PAFTA	ADA	PARSEL	PARSELİN ŞERH KONULACAK KISMI
1	Uşak	Merkez	Ünalın	-	169	3	Tamamı
2	Uşak	Merkez	Ünalın	-	169	8	Tamamı
3	Uşak	Merkez	Ünalın	-	169	10	Tamamı
4	Uşak	Merkez	Ünalın	-	169	13	Tamamı
5	Uşak	Merkez	Ünalın	-	169	17	Tamamı
6	Uşak	Merkez	Ünalın	-	169	18	Tamamı
7	Uşak	Merkez	Ünalın	-	169	19	Tamamı
8	Uşak	Merkez	Ünalın	-	170	2	Tamamı
9	Uşak	Merkez	Ünalın	-	170	3	Tamamı
10	Uşak	Merkez	Ünalın	-	170	4	Tamamı
11	Uşak	Merkez	Ünalın	-	170	15	Tamamı
12	Uşak	Merkez	Ünalın	-	185	11	Tamamı
13	Uşak	Merkez	Ünalın	-	185	12	Tamamı
14	Uşak	Merkez	Ünalın	-	185	13	Tamamı
15	Uşak	Merkez	Ünalın	-	185	14	Tamamı
16	Uşak	Merkez	Ünalın	-	185	15	Tamamı
17	Uşak	Merkez	Ünalın	-	185	16	Tamamı
18	Uşak	Merkez	Ünalın	-	185	17	Tamamı

T.C.
KÜLTÜR VE TURİZM BAKANLIĞI
Kütahya Kültür Varlıklarını
Koruma Bölge Kurulu Müdürlüğü

KÜTAHYA
KÜLTÜR VARLIKLARINI KORUMA
BÖLGE KURULU'NUN
28.7.2023 TARİH VE 7517.7518.7519
SAYILI KARAR EKİDİR

Melike MELEMEZ
Şehir Planlama
Müdürü

