

T.C.  
KÜLTÜR ve TURİZM BAKANLIĞI  
KÜTAHYA KÜLTÜR VARLIKLARINI KORUMA BÖLGE KURULU  
KARAR

64.00/552

Toplantı Tarihi ve No : 27.09.2023-421  
Karar Tarihi ve No : 27.09.2023-7607

Toplantı Yeri  
KÜTAHYA

Uşak ili, Merkez ilçesi, Kayaagıl köyü, Namazgah mevkiinde yer alan, tapunun 96 numaralı parselde kayıtlı, özel mülkiyete ait taşınmazın, Uşak Belediyesi verilerinde koruma alanında kalmadığı bilgisinin bulunmasına rağmen tapu bilgilerinde 1. derece korunması gerekli taşınmaz kültür varlığı olarak görülmesine ilişkin nihai değerlendirilmenin yapılmasının ve söz konusu parsel üzerindeki sit durumuna ilişkin kısıtlamaların kaldırılmasının talep edildiği Sayın İsmail AYTEN'in 04.05.2023 tarihli başvurusu ve ekleri, talebe konu taşınmazda yapılan yerinde inceleme sonucunda Köyüstü Kaya Mezarı ve Antik Mezarı sit sınırlarının, çevre parsellerde tespit edilen kültür varlıkları doğrultusunda tescile önerilecek olan Arkeolojik yerleşim ile genişletilerek revize edilmesi konusu ile sit statülerinde yapılacak değişiklik konularının değerlendirilmesine yönelik hazırlanan Kütahya Kültür Varlıklarını Koruma Bölge Kurulu Müdürlüğünün 07.06.2023 tarih ve 2093296 sayılı uzman raporu, talebe konu parsel ve çevresinde yapılan incelemede kültür varlığına rastlanılmasından dolayı tescile yönelik konunun Kurulda değerlendirilmesine kadar alanda herhangi bir çalışmanın yapılmamasının bildirildiği Kütahya Kültür Varlıklarını Koruma Bölge Kurulu Müdürlüğünün 12.06.2023 tarih ve 3867025 sayılı yazısı ve eki, 3. derece Arkeolojik sit olarak tescilli Antik Mezar Odasının sit statüsünün ve sit sınırları içinde izinsiz uygulamaların bulunup bulunmadığının tespit edilmesi için Müdürlüğümüz uzmanlarınca yapılan yerinde inceleme sonucunda hazırlanan Kütahya Kültür Varlıklarını Koruma Bölge Kurulu Müdürlüğünün 07.08.2023 tarih ve 2192326 sayılı uzman raporu, kurum görüşlerinin bildirilmesinin istendiği, Kütahya Kültür Varlıklarını Koruma Bölge Kurulu Müdürlüğünün 10.08.2023 tarih ve 4076237 sayılı yazısı ve ekleri, alana ilişkin kadastro haritasının istenildiği Kütahya Kültür Varlıklarını Koruma Bölge Kurulu Müdürlüğünün 10.08.2023 tarih ve 4076468 sayılı yazısı ve ekleri, istenen kurum görüşlerinin iletildiği; Kültür ve Turizm Bakanlığı, Yatırım ve İşletmeler Genel Müdürlüğünün 14.08.2023 tarih ve 4086341 sayılı yazısı, Devlet Su İşleri Genel Müdürlüğü, 2. Bölge Müdürlüğünün 17.08.2023 tarih ve 3713734 sayılı yazısı, İller Bankası Anonim Şirketi, İzmir Bölge Müdürlüğünün 21.08.2023 tarih ve E-sayılı yazısı, Uşak Çevre, Şehircilik ve İklim Değişikliği İl Müdürlüğünün 22.08.2023 tarih ve 7197889 sayılı yazısı, alana ilişkin kadastro yazısının iletildiği, Uşak Valiliği, Kadastro Müdürlüğünün 20.09.2023 tarih ve 10064371 sayılı yazısı ve ekleri ile Kütahya Kültür Varlıklarını Koruma Bölge Kurulu Müdürlüğü uzmanlarınca hazırlanan Müdürlük evrakına 26.09.2023 tarih ve 2278069 sayı ile kayıtlı rapor okundu, ekleri ve işlem dosyası incelendi, yapılan görüşmeler sonucunda;

Uşak ili, Merkez ilçesi, Kayaagıl köyü sınırlarında yer alan 1. derece Arkeolojik sit olarak tescilli Köyüstü Kaya Mezarı ile 3. derece Arkeolojik sit olarak tescilli Antik Dönem Oda Mezarı sit sınırlarının, talebe konu parsel ve çevresinde tespit edilen kültür varlığı doğrultusunda genişletilerek revize edilmesi ve sit statülerinin değiştirilmesine yönelik Kütahya Kültür Varlıklarını Koruma Bölge Kurulu Müdürlüğü uzmanlarınca hazırlanan 07.08.2023 tarihli rapor ile 2863 Sayılı Kültür ve Tabiat Varlıklarını Koruma Kanunu ve Korunması Gerekli Taşınmaz Kültür Varlıklarının ve Sitlerin Tespit ve Tescili Hakkında Yönetmeliğin ilgili hükümleri doğrultusunda; 3. derece Arkeolojik sit olarak tescilli Antik Dönem Oda Mezarı sit statüsünün 1. derece Arkeolojik sit olarak revize edilerek 97 numaralı parselde bulunan 3. derece Arkeolojik sit şerhinin kaldırılmasına ve mezarın tahribatını önlemek ve bütünlüğünün korumak amacıyla Müze Müdürlüğü denetiminde elenmiş kendi dolgu toprağı ile kapatılmasına, çalışmaların sonucuna ilişkin hazırlanan bilgi belgenin Kültür Varlıklarını Koruma Bölge Kurulu Müdürlüğüne iletilmesine, Köyüstü Kaya Mezarı sit statüsünün 1. derece Arkeolojik sit olarak tescilinin devamına, talebe konu parsel ve çevre parsellerin yüzeyinde tespit edilen kültür varlığı doğrultusunda Köyüstü Kaya Mezarı ve Antik Dönem Oda Mezarı sit sınırları ile birleştirilerek Kayaagıl Arkeolojik Yerleşiminin 1. derece Arkeolojik sit olarak tescil edilmesine, alana ilişkin hazırlanan tescil fişi, sit sınırlarını gösteren 1/25000 ölçekli harita, kadastral harita, parsellere şerh listesinin onaylanmasına; söz konusu alanda geçiş dönemi koruma esasları ve kullanma şartları olarak Koruma Yüksek Kurulunun 05.11.1999 tarih ve 658 sayılı ilke kararının ilgili maddelerinin geçerli olduğuna, karar verildi.

AVRUPA KONSEYİ	DOĞAL ve KÜLTÜREL VARLIKLARI KORUMA ENVANTERİ D.K.V.K.E	SİT	ENVANTER NO:
TÜRKİYE	KÜLTÜR VARLIKLARI VE MÜZELER GENEL MÜDÜRLÜĞÜ		HARİTA NO:
İLİ: Uşak	İLÇESİ: Merkez	MAHALLE,KÖY VEYA MEVKİİ: Kayaagıl köyü	KADASTRO: PAFTA: ADA: PARSEL

ADI: Kayaagıl Arkeolojik Yerleşimi

**GENEL TANIM:** Uşak ili, Merkez ilçesi, Kayaagıl köyü, 96 numaralı parsel ve çevresinde yapılan incelemede pişmiş toprak kültür varlığına rastlanılmış olup çoğu parsellerin etrafının çitle çevreli olması yüzeyde ekili ot yoğunluğunun olması zeminin bazı bölümlerinde inceleme yapılmasını zorlaştırmıştır ancak arazinin topoğrafik yapısı ile görülebilen alanlarda rastlanılan kültür varlığı yoğunluğunun azaldığı yere kadar ilerlenilmesi ile Arkeolojik yerleşimin tescil sınırı belirlenmiştir. 97 numaralı parsel üzerinde yer alan 3. derece Arkeolojik sit olarak tescilli Antik Dönem Oda Mezarı ve çevre parsellerde yapılan incelemede Tescilli Antik mezar odasının büyük kısmında bozulmalar olduğu, görülebilen alanlardan anlaşıldığı kadarıyla taş malzemeden tek odalı olarak inşa edildiği, duvarların çeşitli boylarda blok taşlarla kuru duvar tekniği ile yapıldığı, dikdörtgene yakın planlı olduğu, çatı örtüsünün yivli levha taşı ile kapatıldığı tespit edilmiş olup çevresinde tarihlendirmeye yardımcı olacak herhangi bir mezar hediyesine ait buluntu bulunmamıştır. Ancak, çevre parsellerde yapılan incelemede; 2863 sayılı Yasa kapsamında değerlendirilebilecek kültür varlığına rastlanılmış olup sit statüsünün 1. derece Arkeolojik sit olarak tescil edilmesinin uygun olacağı tespit edilmiştir. Dosyasında yapılan incelemede 1. derece Arkeolojik sit olarak tescilli Köyüstü Kaya Mezarının köyün kuzeyinde bulunduğu, alanın yaklaşık 4000 m<sup>2</sup> olduğu, toplamda sekiz adet oda kaya mezarının bulunduğu, iç duvarlarda nişlerin bulunduğu tespit edilmiştir.

**ŞİMDİKİ TEHLİKELER:** Tarımsal tahribata açıktır.

**ŞİMDİKİ DURUM:**


**SİT POTANSİYELİ:** Arkeolojik Sit

**KORUMA DERECEŚİ:** 1. derece Arkeolojik Sit

**ŞİMDİKİ KORUMA:**

**HAZIRLAYANLAR:** 25.08.2023

  
Burcu ÜREN  
Arkeolog

  
Ela ALTUN  
Arkeolog

**ÖNERİLEN KORUMA:**

**KONTROL EDEN:**

  
Mehmet Ali KARAKAYA  
Müdür

**KURUL KARARLARI NO:**

**YAYIN DİZİSİ:**




**REVİZYON:**

**GÖZLEMLER**

**KURUL ONAYI:**

**HARİTALAR, FOTOĞRAFLAR:**





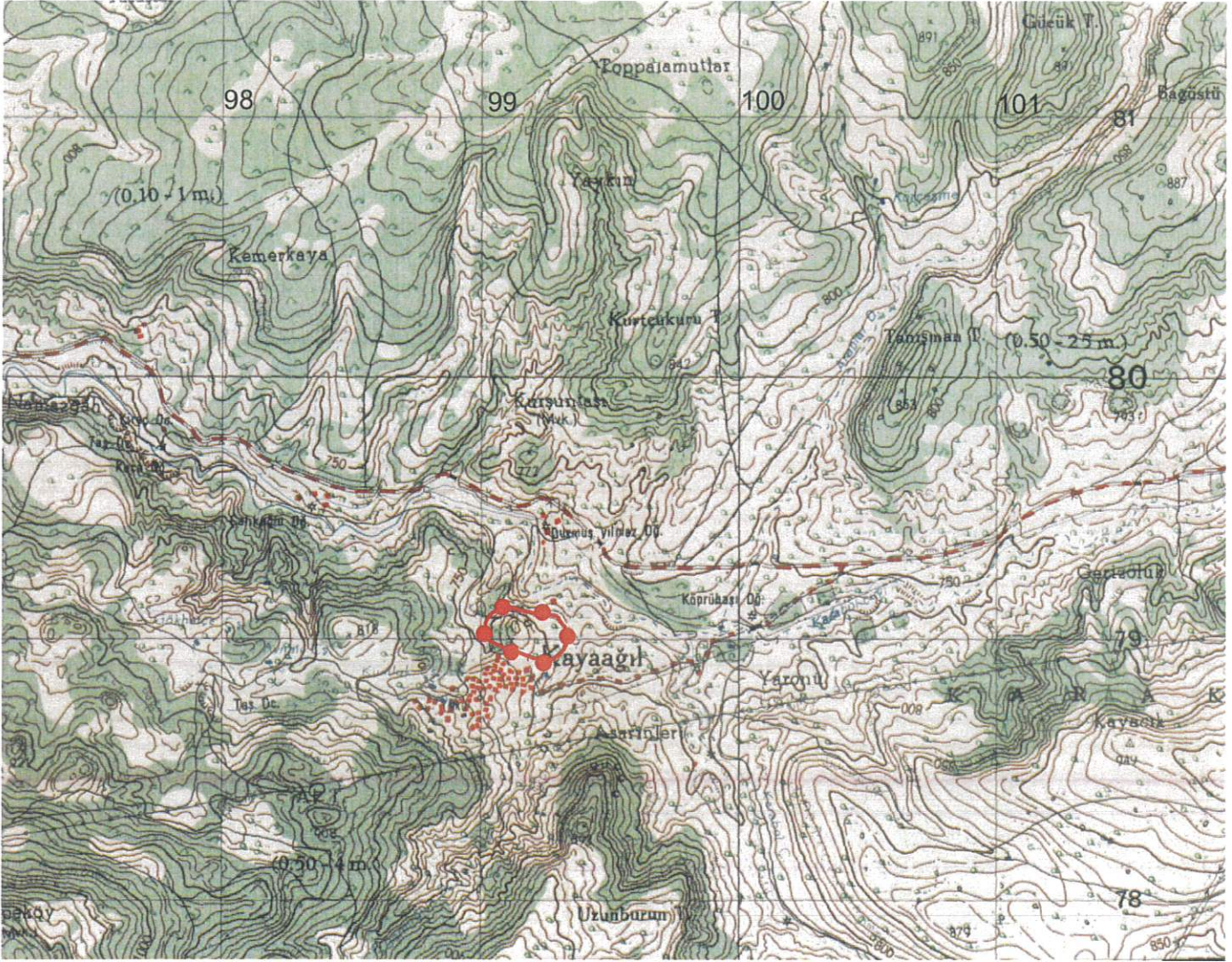
T.C  
KÜLTÜR VE TURİZM BAKANLIĞI  
Kütahya Kültür Varlıklarını  
Koruma Bölge Kurulu Müdürlüğü  
KÜTAHYA KÜLTÜR VARLIKLARINI  
KORUMA BÖLGE KURULUNUN  
27/09/2023 TARİH VE 7607  
SAYILI KARAR EKİDİR

*Ela*  
Ela ALTUN  
Arkeolog



UŞAK İLİ, MERKEZ, KAYAAĞIL KÖYÜ  
KAYAAĞIL ARKEOLOJİK YERLEŞİMİ  
I.DERECE ARKEOLOJİK SİT

K  
1/25000



Pafta Adı: K22-C1

Alan:47087.00 m<sup>2</sup>

●●●●● :I.Derece Arkeolojik Sit

UTM 6 derecelik dilime esas ITRF 96  
datumu koordinat değerleri

Nokta No	Y	X
1	699024.000	4278932.000
2	699047.000	4278940.000
3	699071.000	4278940.000
4	699091.000	4278938.000
5	699106.000	4278931.000
6	699145.000	4278924.000
7	699177.000	4278916.000
8	699222.000	4278914.000
9	699250.000	4278910.000
10	699257.000	4278907.000
11	699260.000	4278900.000
12	699263.376	4278890.967
13	699288.040	4278862.217
14	699292.716	4278804.627
15	699277.018	4278774.607
16	699247.324	4278748.541
17	699233.838	4278739.284
18	699213.000	4278737.000
19	699168.242	4278745.111
20	699096.658	4278772.204
21	699047.000	4278787.000
22	699010.000	4278803.000
23	698984.000	4278818.000
24	698975.000	4278851.000
25	698972.000	4278876.000
26	698981.000	4278897.000
27	698996.000	4278917.000

UTM 3 derecelik dilime esas ITRF 96  
datumu koordinat değerleri

Nokta No	Y	X
1	437888.234	4278404.273
2	437911.462	4278411.516
3	437935.469	4278410.731
4	437955.392	4278408.079
5	437970.154	4278400.592
6	438008.903	4278392.321
7	438040.623	4278383.280
8	438085.532	4278379.810
9	438113.385	4278374.896
10	438120.283	4278371.669
11	438123.052	4278364.575
12	438126.130	4278355.437
13	438149.840	4278325.897
14	438152.631	4278268.188
15	438135.961	4278238.698
16	438105.431	4278213.618
17	438091.651	4278204.808
18	438070.750	4278203.206
19	438026.283	4278212.775
20	437955.626	4278242.193
21	437906.480	4278258.604
22	437870.025	4278275.804
23	437844.530	4278291.646
24	437836.614	4278324.921
25	437834.433	4278350.005
26	437844.115	4278370.698
27	437859.760	4278390.197

T.C  
KÜLTÜR VE TURİZM BAKANLIĞI  
Kütahya Kültür Varlıklarını  
Koruma Bölge Kurulu Müdürlüğü

KÜTAHYA  
KÜLTÜR VARLIKLARINI KORUMA  
BÖLGE KURULUNUN  
27/09/2023 TARİH VE 7607  
SAYILI KARAR EKİDİR



UŞAK İLİ, MERKEZ, KAYAĞIL KÖYÜ  
KAYAĞIL ARKEOLOJİK YERLEŞİMİ  
I.DERECE ARKEOLOJİK SİT



Alan:47087.00 m<sup>2</sup>  
: I.Derece Arkeolojik Sit

UTM 3 derecelik dilime esas ITRF 96  
datumu koordinat değerleri

Nokta No	Y	X
1	437888.234	4278404.273
2	437911.482	4278411.516
3	437935.469	4278410.731
4	437955.392	4278408.079
5	437970.154	4278400.592
6	438008.903	4278392.321
7	438040.623	4278383.280
8	438085.532	4278379.810
9	438113.385	4278374.896
10	438120.283	4278371.669
11	438123.052	4278364.575
12	438126.130	4278355.437
13	438149.840	4278325.897
14	438152.631	4278268.186
15	438135.961	4278238.698
16	438105.431	4278213.618
17	438091.651	4278204.808
18	438070.750	4278203.206
19	438026.283	4278212.775
20	437955.626	4278242.193
21	437906.480	4278258.604
22	437870.025	4278275.804
23	437844.530	4278291.646
24	437836.814	4278324.921
25	437834.433	4278350.005
26	437844.115	4278370.698
27	437859.760	4278390.197

T.C  
KÜLTÜR VE TURİZM BAKANLIĞI  
Kütahya Kültür Varlıkları  
Koruma Bölge Kurulu Müdürlüğü

KÜTAHYA  
KÜLTÜR VARLIKLARINI KORUMA  
BÖLGE KURULU'NUN  
27/09/2023 TARİH VE 7607  
SAYILI KARAR EKİDİR



KÜTAHYA KÜLTÜR VARLIKLARINI KORUMA BÖLGE KURULUNUN 19/07/2017 TARİH VE 4167 SAYILI KARARI İLE 1.DERECE ARKEOLOJİK SİT OLARAK TESCİLLENEN KÖYÜSTÜ KAYA MEZARI VE KÜTAHYA KÜLTÜR VARLIKLARINI KORUMA BÖLGE KURULUNUN 25/01/2014 TARİH VE 1538 SAYILI KARARI İLE 3.DERECE ARKEOLOJİK SİT OLARAK TESCİLLENEN ANTİK DÖNEM ODA MEZARI SİT SINIRLARI VE STATÜLERİNİN KÜTAHYA KÜLTÜR VARLIKLARINI KORUMA BÖLGE KURULUNUN 27/09/2023 TARİH VE 7607 SAYILI KARARI İLE REVİZE EDİLEREK 1.DERECE ARKEOLOJİK SİT OLARAK TESCİL EDİLEN KAYAAĞIL ARKEOLOJİK YERLEŞİMİNİN SİT İÇERİSİNDE KALAN PARSELLERİN LİSTESİ

SIRA NO	İLİ	İLÇESİ	KÖYÜ	PAFTA	ADA	PARSEL	PARSELİN ŞERH KONULACAK KISMI
1	Uşak	Merkez	Kayaağıl	-	-	81	Tamamı
2	Uşak	Merkez	Kayaağıl	-	-	82	Bir Kısmı
3	Uşak	Merkez	Kayaağıl	-	-	83	Büyük Bir Kısmı
4	Uşak	Merkez	Kayaağıl	-	-	95	Büyük Bir Kısmı
5	Uşak	Merkez	Kayaağıl	-	-	96	Tamamı
6	Uşak	Merkez	Kayaağıl	-	-	97	Tamamı
7	Uşak	Merkez	Kayaağıl	-	-	98	Tamamı
8	Uşak	Merkez	Kayaağıl	-	-	423	Büyük Bir Kısmı

T.C.  
KÜLTÜR VE TURİZM BAKANLIĞI  
Kütahya Kültür Varlıkları  
Koruma Bölge Kurulu Müdürlüğü

KÜTAHYA  
KÜLTÜR VARLIKLARINI KORUMA  
BÖLGE KURULUNUN  
27.9.2023 TARİH VE 7607  
SAYILI KARAR EKİDİR

