

T.C.
KÜLTÜR ve TURİZM BAKANLIĞI
KÜTAHYA KÜLTÜR VARLIKLARINI KORUMA BÖLGE KURULU
KARAR

Toplantı Tarihi ve No : 27.09.2023- 421
Karar Tarihi ve No : 27.09.2023- 7628

43.00/531
Toplantı Yeri
KÜTAHYA

Kütahya ili, Merkez ilçesi, Kızılcaören köyünde mera nitelikli, 126 ada 7 parsel sınırları içerisinde yer alan, Eskişehir Kültür ve Tabiat Varlıklarını Koruma Kurulunun 15.10.1999 tarih ve 979 sayılı kararı ile 1. derece arkeolojik sit olarak tescil edilen Tekke Tepesi Höyük'ün Taşınmaz Ulusal Envanter Sistemi (TUES) Projesi kapsamında sit sınırlarının koordinatlandırılarak sayısallaştırılması çalışması doğrultusunda revize edilmesine ilişkin; Kütahya Kültür Varlıklarını Koruma Bölge Kurulu Müdürlüğü uzmanlarınca hazırlanan Müdürlük evrakına 26.07.2023 tarih ve 2172771 sayı ile kayıtlı rapor, faaliyetlerinin etkilendiği kurumlardan kurum görüşlerinin bildirilmesinin istendiği Kütahya Kültür Varlıklarını Koruma Bölge Kurulu Müdürlüğünün 02.08.2023 tarih ve 4025262 sayılı yazısı ve eki, alana ilişkin kadastro haritasının istendiği Kütahya Kültür Varlıklarını Koruma Bölge Kurulu Müdürlüğünün 02.08.2023 tarih ve 4025332 sayılı yazısı ve eki, kadastro haritasının iletildiği Kütahya Kadastro Müdürlüğünün 03.08.2023 tarih ve 9606684 sayılı yazısı ve eki, istenen kurum görüşlerinin iletildiği; DSİ 3. Bölge Müdürlüğü, Havza Yönetimi, İzleme ve Tahsisler Şube Müdürlüğünün 04.08.2023 tarih ve 3681607 sayılı yazısı, Karayolları 14. Bölge Müdürlüğünün 08.08.2023 tarih ve 1256510 sayılı yazısı, Maden ve Petrol İşleri Genel Müdürlüğü, Özel Alanlar ve Harita Dairesi Başkanlığının 08.08.2023 tarih ve 2023364275 sayılı yazısı ve ekleri, Kütahya Çevre, Şehircilik ve İklim Değişikliği İl Müdürlüğünün 09.08.2023 tarih ve 7088847 sayılı yazısı, İller Bankası Anonim Şirketi, Eskişehir Bölge Müdürlüğünün 11.08.2023 tarih ve 28480 sayılı yazısı, Tarım ve Orman Bakanlığı, 5. Bölge Müdürlüğünün 04.09.2023 tarih ve 11073145 sayılı yazısı ile Kütahya Kültür Varlıklarını Koruma Bölge Kurulu Müdürlüğü uzmanlarınca hazırlanan Müdürlük evrakına 21.09.2023 tarih ve 2269104 sayı ile kayıtlı rapor okundu, ekleri ve işlem dosyası incelendi, yapılan görüşmeler sonucunda;

Kütahya ili, Merkez ilçesi, Kızılcaören köyünde mera nitelikli, 126 ada 7 parselde yer alan Tekke Tepesi Höyük'ün; Kütahya Kültür Varlıklarını Koruma Bölge Kurulu Müdürlüğü uzmanlarınca hazırlanan 26.07.2023 tarihli rapor doğrultusunda 2. derece arkeolojik sit olarak tescil edilmesine; alana ilişkin hazırlanan 1/25000 ölçekli harita, kadastro haritası ve tescil fişinin onaylanmasına, söz konusu alanda geçiş dönemi koruma esasları ve kullanma şartları olarak Koruma Yüksek Kurulunun 05.11.1999 tarih ve 658 sayılı ilke kararının ilgili maddelerinin geçerli olduğuna, karar verildi.

AVRUPA KONSEYİ	DOĞAL ve KÜLTÜREL VARLIKLARI KORUMA ENVANTERİ D.K.V.K.E	SİT	ENVANTER NO:
TÜRKİYE	KÜLTÜR VARLIKLARI VE MÜZELER GENEL MÜDÜRLÜĞÜ		HARİTA NO:
İLİ: KÜTAHYA	İLÇESİ: MERKEZ	MAHALLE,KÖY VEYA MEVKİİ: KIZILCAÖREN KÖYÜ	KADASTRO: PAFTA: ADA: 126 PARSEL: 7

ADI: TEKKE TEPESİ HÖYÜK

GENEL TANIM: Kütahya ili, Merkez ilçesi, Kızılcaören köyünde yer alan Tekke Tepesi Höyük; Kızılcaören köyünün kuzeyinde, Çavuşçiftliği köyünün güneyinde yer almakta olup söz konusu höyük Kızılcaören köyü, Çatalöz Mevkiinde, mera nitelikli, 126 ada 7 parsel üzerinde yer almaktadır. Söz konusu höyük üzerinde yer alan türbe 'Çavuşçiftliği Tekkesi' olarak da bilinmektedir. Höyük üzerinde ve etrafında inceleme çalışmaları yapılmış olup, höyük yüzeyinin ham toprak ve otlarla kaplı olduğu, etrafında tarla vasıflı taşınmazların yer aldığı görülmüş ve çok sayıda nitelikli arkeolojik buluntu (seramik) tespit edilmiştir. Eskişehir Kültür ve Tabiat Varlıklarını Koruma Kurulunun 15.10.1999 tarih ve 979 sayılı kararı ile 1. derece arkeolojik sit olarak tescil edilmiştir.

ŞİMDİKİ TEHLİKELER: İzinsiz kazı, Tarım

ŞİMDİKİ DURUM:

SİT POTANSİYELİ: Arkeolojik Sit

KORUMA DERECEŚİ: 2. Derece Arkeolojik Sit

ŞİMDİKİ KORUMA:

HAZIRLAYANLAR: 20.09.2023


Burcu ÜREN
Arkeolog


Ela ALTUN
Arkeolog

ÖNERİLEN KORUMA: Kolluk Kuvvetleri

KONTROL EDEN:


Mehmet Ali KARAKAYA
Müdür


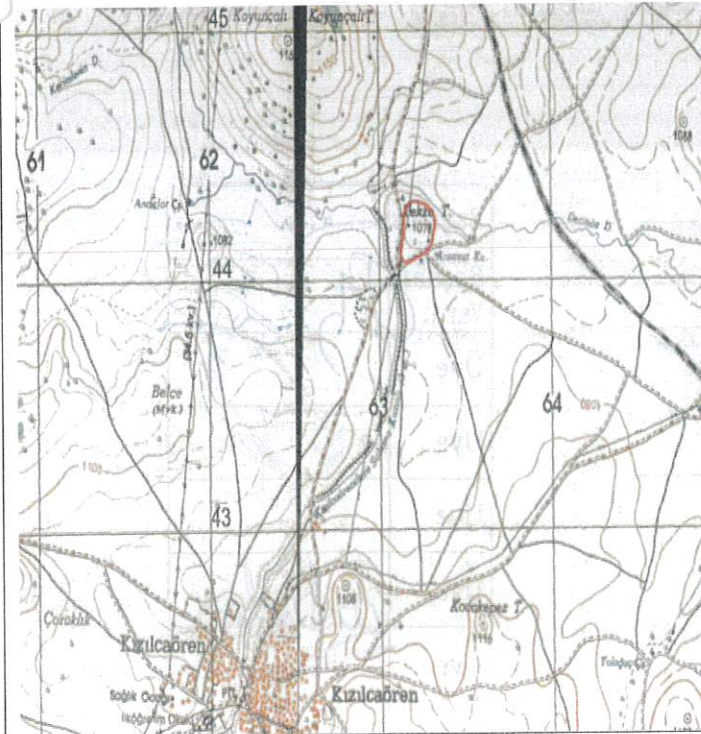
YAYIN DİZİSİ:

REVİZYON:

GÖZLEMLER

KURUL ONAYI:

HARİTALAR, FOTOĞRAFLAR:





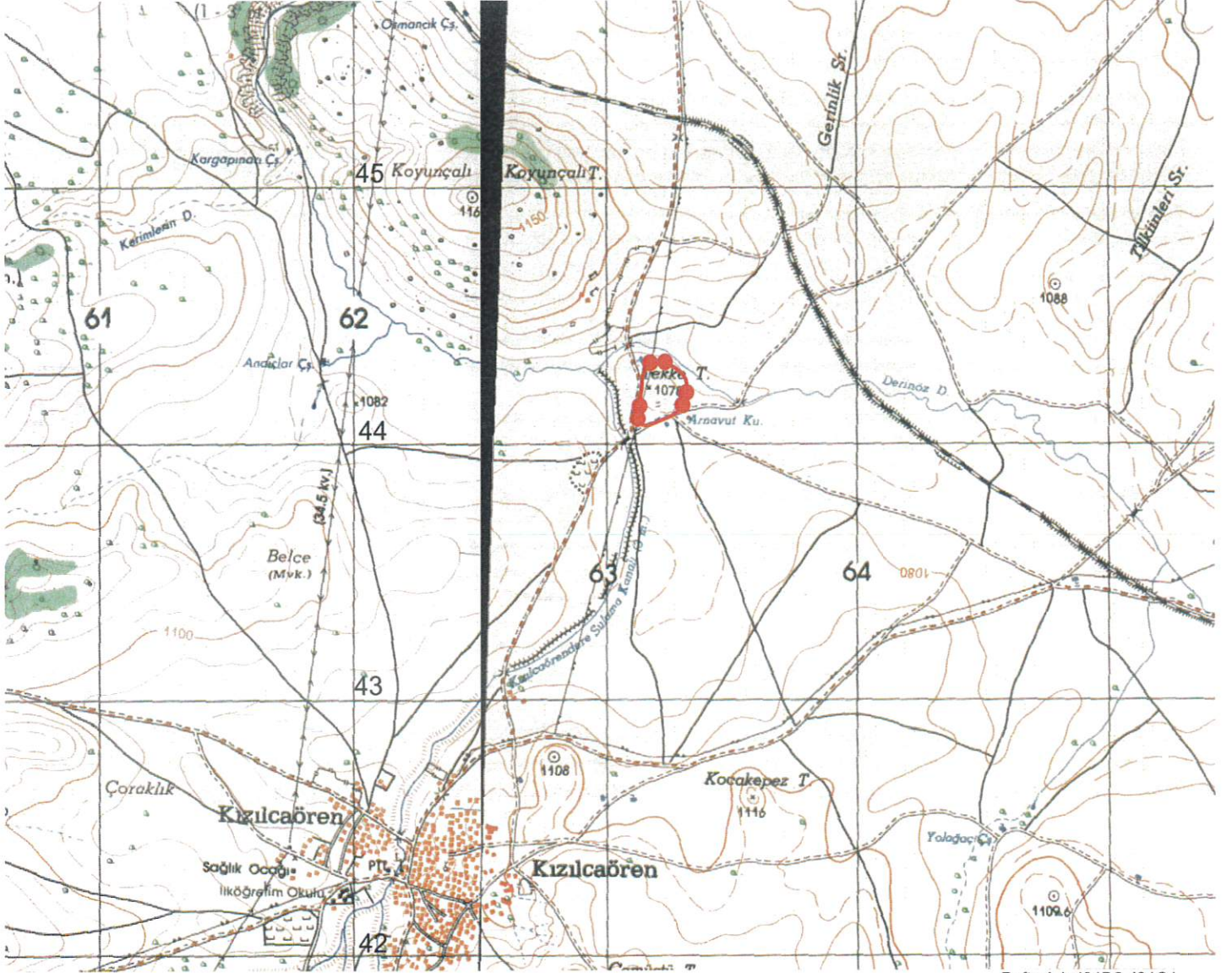
T.C
KÜLTÜR VE TURİZM BAKANLIĞI
Kütahya Kültür Varlıklarını
Koruma Bölge Kurulu Müdürlüğü
KÜTAHYA KÜLTÜR VARLIKLARINI
KORUMA BÖLGE KURULUNUN
27/09/2023 TARİH VE 7628
SAYILI KARAR EKİDİR


Burcu ÜREN
Arkeolog


ASLI GİBİDİR
Mehmet Ali KARAKAYA
Müdür

KÜTAHYA İLİ, MERKEZ İLÇESİ, KIZILCAÖREN KÖYÜ
TEKKE TEPEŞİ HÖYÜK
II. DERECE ARKEOLOJİK SİT

K
1/25000



Pafta Adı: J24D2, J24C1

Alan : 36129.00 m²

●●●●●●●●●● : II. Derece Arkeolojik Sit

T.C

KÜLTÜR VE TURİZM BAKANLIĞI
Kütahya Kültür Varlıklarını
Koruma Bölge Kurulu Müdürlüğü

KÜTAHYA
KÜLTÜR VARLIKLARINI KORUMA
BÖLGE KURULUNUN
27 /09 /2023 TARİH VE 7628
SAYILI KARAR EKİDİR



Müdür

UTM 6 derecelik dilime esas ITRF96
datumu koordinat değerleri

Nokta No	Y	X
1	263149.393	4344136.897
2	263169.393	4344138.897
3	263199.393	4344136.897
4	263236.393	4344124.897
5	263262.393	4344105.897
6	263281.393	4344084.897
7	263289.355	4344064.859
8	263289.011	4344036.801
9	263281.802	4344015.593
10	263276.080	4343997.260
11	263270.393	4343966.898
12	263263.393	4343958.898
13	263250.394	4343945.898
14	263232.394	4343932.898
15	263210.980	4343924.876
16	263171.490	4343909.440
17	263138.776	4343896.020
18	263118.394	4343893.898
19	263101.394	4343902.898
20	263092.394	4343914.898
21	263090.394	4343924.898
22	263091.394	4343936.898
23	263096.394	4343969.897
24	263106.394	4344015.897
25	263110.394	4344044.897
26	263110.394	4344069.897
27	263114.394	4344096.897
28	263121.394	4344111.897
29	263134.393	4344125.897

UTM 3 derecelik dilime esas ITRF96
datumu koordinat değerleri

Nokta No	Y	X
1	522166.696	4342318.837
2	522186.613	4342321.498
3	522216.654	4342320.493
4	522254.021	4342309.727
5	522280.628	4342291.604
6	522300.307	4342271.251
7	522308.926	4342251.493
8	522309.511	4342223.447
9	522303.010	4342202.018
10	522297.900	4342183.510
11	522293.223	4342152.985
12	522286.493	4342144.760
13	522273.935	4342131.341
14	522256.380	4342117.756
15	522235.249	4342109.032
16	522196.304	4342092.301
17	522164.061	4342077.809
18	522143.767	4342075.015
19	522126.483	4342083.444
20	522117.093	4342095.136
21	522114.764	4342105.062
22	522115.366	4342117.085
23	522119.269	4342150.223
24	522127.738	4342196.515
25	522130.775	4342225.623
26	522129.947	4342250.602
27	522133.050	4342277.712
28	522139.547	4342292.931
29	522152.073	4342307.350

KÜTAHYA İLİ, MERKEZ İLÇESİ, KIZILCAÖREN KÖYÜ
TEKKE TEPESİ HÖYÜK
II. DERECE ARKEOLOJİK SİT



Alan : 36129.00 m²
: II. Derece Arkeolojik Sit

UTM 3 derecelik dilime esas ITRF96
datumu koordinat değerleri

Nokta No	Y	X
1	522166.696	4342318.837
2	522166.613	4342321.498
3	522216.654	4342309.493
4	522254.021	4342309.727
5	522280.628	4342291.604
6	522300.307	4342271.251
7	522308.926	4342251.493
8	522309.511	4342223.447
9	522303.010	4342202.018
10	522297.900	4342183.510
11	522293.223	4342152.985
12	522286.493	4342144.760
13	522273.935	4342131.341
14	522256.380	4342117.756
15	522235.249	4342109.032
16	522196.304	4342092.301
17	522164.061	4342077.809
18	522143.767	4342075.015
19	522126.483	4342063.444
20	522117.093	4342095.136
21	522114.764	4342105.062
22	522115.366	4342117.085
23	522119.269	4342150.223
24	522127.738	4342196.515
25	522130.775	4342225.623
26	522129.947	4342250.602
27	522133.050	4342277.712
28	522139.547	4342292.931
29	522152.073	4342307.350

T.C
KÜLTÜR VE TURİZM BAKANLIĞI
Kütahya Kültür Varlıklarını
Koruma Bölge Kurulu Müdürlüğü

KÜTAHYA
KÜLTÜR VARLIKLARINI KORUMA
BÖLGE KURULUNUN
27 /09 /2023 TARİH VE 7628
SAYILI KARAR EKİDİR

ASLI GİBİDİR
Mehmet Ali KARAKAYA
Müdür