

T.C.
KÜLTÜR ve TURİZM BAKANLIĞI
KÜTAHYA KÜLTÜR VARLIKLARINI KORUMA BÖLGE KURULU
KARAR

64.05/200

Toplantı Tarihi ve No : 28.09.2023- 422
Karar Tarihi ve No : 28.09.2023-7635

Toplantı Yeri
UŞAK

Uşak ili, Ulubey ilçesi, Gedikler köyü sınırları içinde yer alan taşınmazların tescil edilmesine yönelik konunun değerlendirilmesine talep edildiği Uşak İl Kültür ve Turizm Müdürlüğü'nün 10.03.2023 tarih ve 3565432 sayılı yazısı ve ekleri gereği, Kütahya Kültür Varlıklarını Koruma Bölge Kurulu Müdürlüğü uzmanlarınca yapılan yerinde inceleme çalışması sonucunda tespit edilen kültür varlıkları doğrultusunda Kütahya Kültür Varlıklarını Koruma Bölge Kurulunun 25.05.2023 tarih ve 7409 sayılı kararı ile 24 ve 25 numaralı parsellerinde içinde yer aldığı alanın 1. derece arkeolojik sit olarak tescil edilmesine ilişkin yapılan itiraz sonucunda alanın sit statüsünün ve sınırlarının yeniden irdelenmesinin istendiği Kültür Varlıklarını Koruma Yüksek Kurulunun 11.07.2023 tarih ve 2604 sayılı kararı, yapılan tespit çalışması sonrasında kurum görüşlerinin bildirilmesinin istendiği, Kütahya Kültür Varlıklarını Koruma Bölge Kurulu Müdürlüğü'nün 15.08.2023 tarih ve 4093800 sayılı yazısı ve ekleri, kurum görüşlerinin iletildiği Maden ve Petrol İşleri Genel Müdürlüğü, Özel Alanlar ve Harita Dairesi Başkanlığının 17.08.2023 tarih ve 2023380756 sayılı yazısı, Uşak Çevre, Şehircilik ve İklim Değişikliği İl Müdürlüğü'nün 18.08.2023 tarih ve 7178395 sayılı yazısı, Karayolları 2. Bölge Müdürlüğü'nün 18.08.2023 tarih ve 1268536 sayılı yazısı, Yatırım ve İşletmeler Genel Müdürlüğü'nün 18.08.2023 tarih ve 4104996 sayılı yazısı, Uşak İl Özel İdaresi, İmar ve Kentsel İyileştirme Müdürlüğü'nün 18.08.2023 tarih ve 45722 sayılı yazısı, İller Bankası Anonim Şirketi, İzmir Bölge Müdürlüğü'nün 21.08.2023 tarih ve 29513 sayılı yazısı, Devlet Su İşleri 2. Bölge Müdürlüğü'nün 21.08.2023 tarih ve 3734023 sayılı yazısı, Tarım ve Orman Bakanlığı, 5. Bölge Müdürlüğü'nün 22.08.2023 tarih ve 10990773 sayılı yazısı, 1. derece arkeolojik sit olarak tescil edilen alanda Uşak Müze Müdürlüğü uzmanları denetiminde jeoradar yapılması ve jeoradar araştırmasının anomali verdiği noktalardaki sondaj sonucu ile birlikte "yığma taş mezarlar"dan birinde yapılacak araştırma sonucunun Kütahya Kültür Varlıklarını Koruma Bölge Kurulu Müdürlüğüne iletilmesi sonrasında alanın Kurul üyelerince yerinde incelenmesine karar verilen Kütahya Kültür Varlıklarını Koruma Bölge Kurulunun 24.08.2023 tarih ve 7568 sayılı kararı, Uşak Müze Müdürlüğü uzmanları denetiminde yapılan jeoradar, sondaj ve "yığma taş mezar" araştırma sonucuna yönelik hazırlanan 27.09.2023 tarihli raporun değerlendirilmesi talebine ilişkin Uşak İl Kültür ve Turizm Müdürlüğü'nün 28.09.2023 tarih ve 4246441 sayılı yazı eki ile Kütahya Kültür Varlıklarını Koruma Bölge Kurulu Müdürlüğü uzmanlarınca hazırlanan Müdürlük evrakına 28.09.2023 tarih ve 2279495 sayılı ile kayıtlı rapor okundu, ekleri ve işlem dosyası incelendi, alan Kurulumuz üyelerince görüldü yapılan görüşmeler sonucunda;

Uşak ili, Ulubey ilçesi, Gedikler köyü sınırları içinde 24 ve 25 numaralı parsellerinde içinde yer aldığı 1. derece arkeolojik sit olarak tescilli alanda Uşak Müze Müdürlüğü uzmanları denetiminde yapılan jeoradar araştırmasında anomali veren noktalarda yapılan sondaj çalışmasına ilişkin Müze Müdürlüğü uzmanlarınca hazırlanan rapor sonucunun Kurulumuz üyelerince yerinde incelemesi sonrasında bu sondajlarda ve söz konusu parseller üzerinde alanın topoğrafyası nedeniyle akıntı seramik parçası dışında kültür varlığına rastlanılmadığından sit sınırlarının revize edilmesine, alana ilişkin hazırlanan sit sınırlarını gösteren 1/25000 ölçekli harita, kadastral harita, parsellere şerh listesi, sit şerhi kaldırılacak parsellerin listesi ve tescil fişinin onaylanmasına; 1. derece arkeolojik sit sınırları içerisinde geçiş dönemi koruma esasları ve kullanma şartları olarak Koruma Yüksek Kurulunun 05.11.1999 tarih ve 658 sayılı ilke kararının ilgili maddelerinin geçerli olduğuna, sit sınırları içinde açılan sondaj çukurlarının Müze Müdürlüğü denetiminde ve ilgili yerel idaresi imkanları ile kendi dolgu toprağı kullanılarak kapatılmasına, çalışmaların sonucuna ilişkin hazırlanan bilgi ve belgenin (fotoğraf, rapor vs.) Kütahya Kültür Varlıklarını Koruma Bölge Kurulu Müdürlüğüne iletilmesine, karar verildi.

AVRUPA KONSEYİ	DOĞAL ve KÜLTÜREL VARLIKLARI KORUMA ENVANTERİ D.K.V.K.E	SİT	ENVANTER NO:
TÜRKİYE	KÜLTÜR VARLIKLARI VE MÜZELER GENEL MÜDÜRLÜĞÜ		HARİTA NO:
İLİ: UŞAK	İLÇESİ: ULUBEY	MAHALLE,KÖY VEYA MEVKİİ: GEDİKLER KÖYÜ	KADASTRO: PAFTA: ADA: PARSEL:

ADI: KELERKAYA MEVKİİ ARKEOLOJİK YERLEŞİMİ

GENEL TANIM: Uşak ili, Ulubey ilçesi, Gedikler köyünün yaklaşık 2 km güneyinde yer almaktadır. Söz konusu alan içerisinde 22 parselde kültür varlığı buluntusunun arttığı gözlemlenmiş olup 22 parselin yüzeyinde yoğun miktarda pişmiş toprak seramik buluntular bulunmaktadır. Alan ve çevresinde yapılan yüzey incelemesinde yüzeyinin ham toprak ve otlarla kaplı olduğu görülmüştür. Kütahya Kültür Varlıklarını Koruma Bölge Kurulunun 24.08.2023 tarih 7568 sayılı kararı gereği Müze Müdürlüğü denetiminde yapılan jeoradar ve sondaj çalışması sonucunda 22 parselde yapı kalıntılarının bulunduğu tespit edilmiştir.

ŞİMDİKİ TEHLİKELER: İzinsiz kazı ve tarımsal tahribata açıktır.

ŞİMDİKİ DURUM:

SİT POTANSİYELİ: Arkeolojik sit

KORUMA DERECESESİ: 1. derece arkeolojik sit

ŞİMDİKİ KORUMA: Koruma mevcut değil

HAZIRLAYANLAR: 27.09.2023


Burcu ÜREN
Arkeolog


Ela ALTUN
Arkeolog

ÖNERİLEN KORUMA: Kolluk Kuvvetleri

KONTROL EDEN:


Mehmet Ali KARAKAYA
Müdür

KURUL KARARLARI NO:


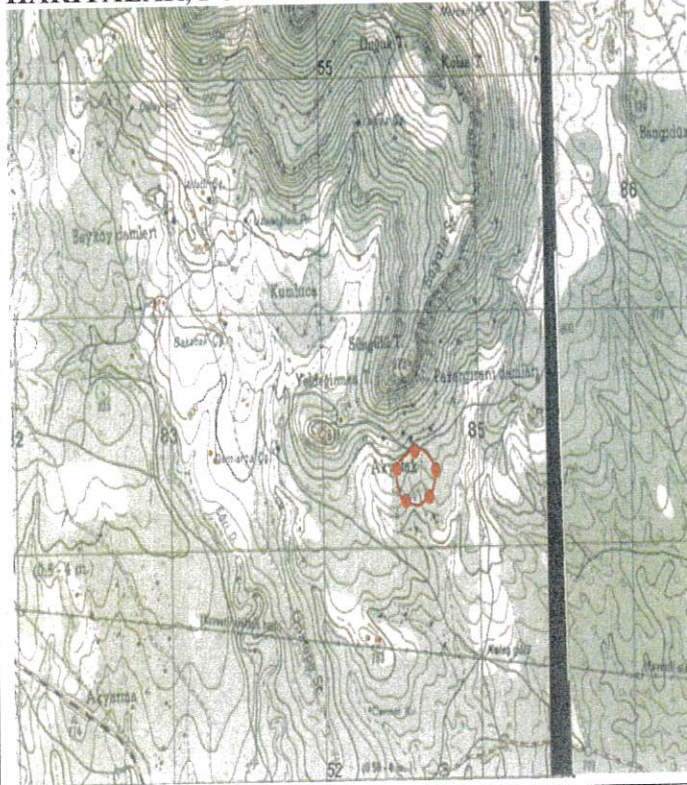
YAYIN DİZİSİ:

REVİZYON:

GÖZLEMLER

KURUL ONAYI:

HARİTALAR, FOTOĞRAFLAR:





T.C
KÜLTÜR VE TURİZM BAKANLIĞI
Kütahya Kültür Varlıklarını
Koruma Bölge Kurulu Müdürlüğü

KÜTAHYA KÜLTÜR VARLIKLARINI
KORUMA BÖLGE KURULUNUN
28/09/2023 TARİH VE **7635**
SAYILI KARAR EKİDİR

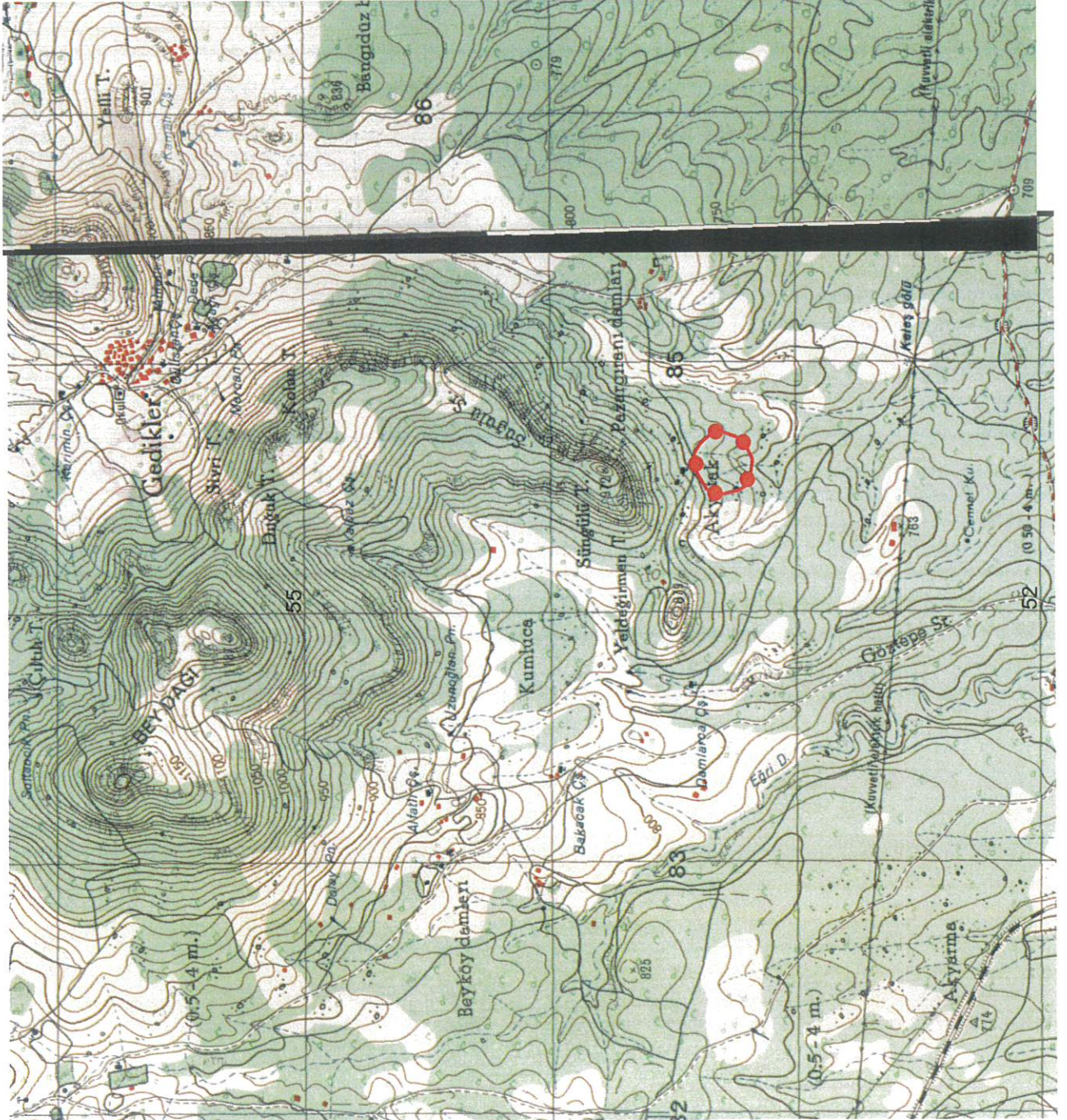
Burcu ÜREN
Arkeolog

ASLİ GİBİDİR

Mehmet Ali KARAKAYA
Müdür

UŞAK İLİ ULUBEY İLÇESİ, GEDİKLER KÖYÜ
KELERKAYA MEVKİİ ARKEOLOJİK YERLEŞİMİ
I.DERECE ARKEOLOJİK SİT

K
1/25000



Pafta Adı: L22-A2, L22-A1
I.Derece Arkeolojik Sit Alanı: 46342,00 m²
I.Derece Arkeolojik Sit

I.DERECE ARKEOLOJİK SİT KOORDİNAT DEĞERLERİ

UTM 6 derecelik dilime esas ED50
datumu koordinat değerleri

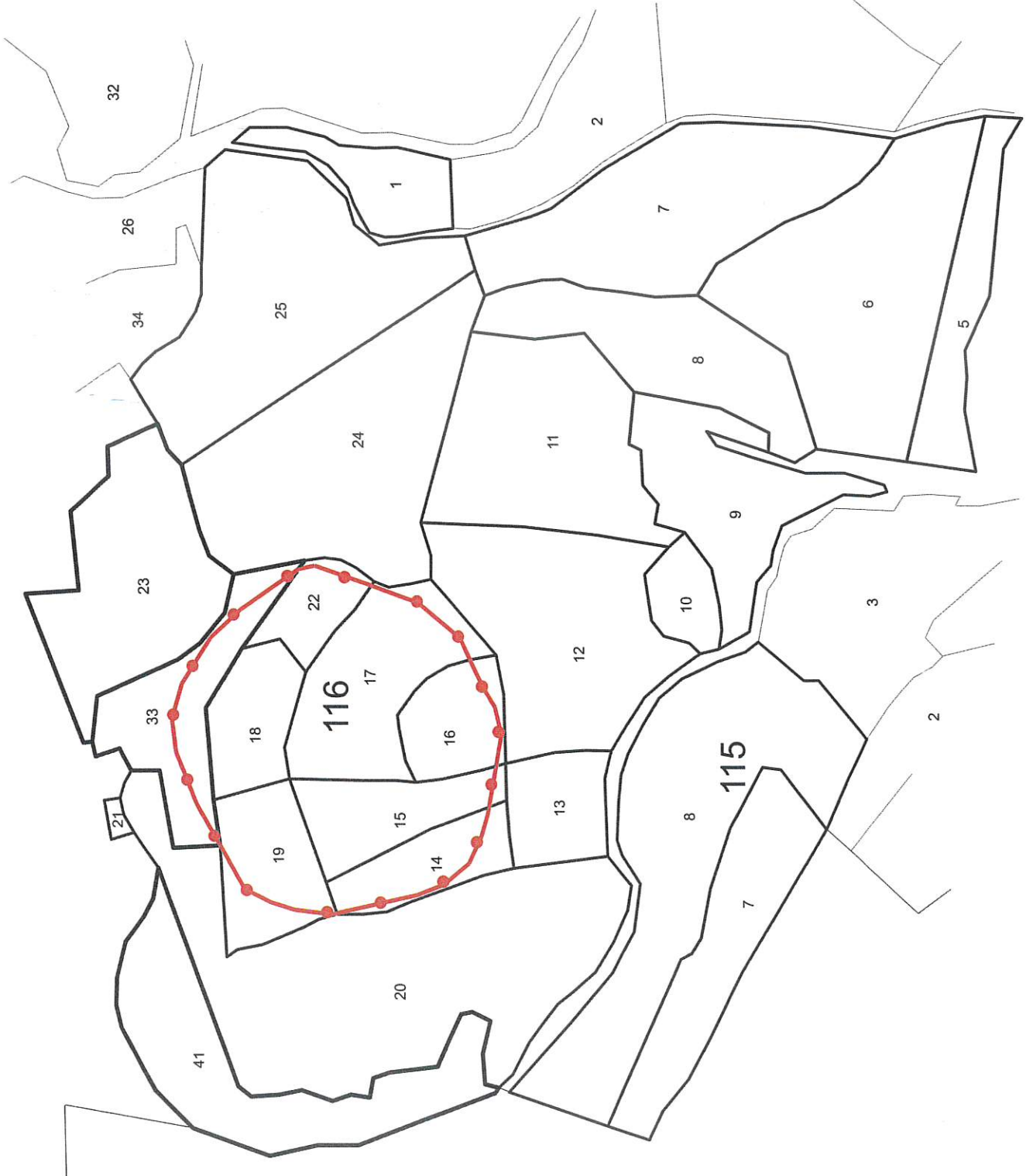
UTM 3 derecelik dilime esas ED50
datumu koordinat değerleri

Nokta No	Y	X	Nokta No	Y	X
1	684585.144	4253413.798	1	422610.670	4253370.626
2	684609.504	4253417.652	2	422635.145	4253373.665
3	684635.426	4253411.150	3	422660.843	4253366.343
4	684669.755	4253390.842	4	422684.495	4253344.928
5	684690.651	4253369.465	5	422714.686	4253322.901
6	684713.000	4253347.246	6	422731.262	4253295.863
7	684725.000	4253327.000	7	422747.246	4253267.325
8	684731.000	4253315.000	8	422734.015	4253229.175
9	684700.000	4253277.000	9	422719.753	4253191.175
10	684675.000	4253239.000	10	422693.723	4253160.003
11	684650.000	4253199.000	11	422668.155	4253143.150
12	684625.256	4253158.203	12	422642.909	4253126.943
13	684605.236	4253117.654	13	422617.703	4253110.449
14	684573.870	4253117.142	14	422591.703	4253134.449
15	684546.905	4253181.759	15	422564.781	4253139.344
16	684510.285	4253184.045	16	422538.681	4253144.239
17	684484.000	4253213.000	17	422512.037	4253155.417
18	684466.000	4253232.000	18	422485.869	4253172.888
19	684470.000	4253284.000	19	422459.689	4253191.907
20	684472.456	4253321.369	20	422433.536	4253209.651
21	684466.535	4253359.166	21	422407.326	4253228.197
22	684461.874	4253378.734	22	422381.115	4253247.325
23	684517.729	4253397.277	23	422354.904	4253266.331
24			24	422328.693	4253285.337
25			25	422302.482	4253304.343
26			26	422276.271	4253323.349

T.C
KÜLTÜR VE TURİZM BAKANLIĞI
Kütahya Kültür Varlıkları
Koruma Bölge Kurulu Müdürlüğü

KÜTAHYA
KÜLTÜR VARLIKLARINI KORUMA
BÖLGE KURULUNUN
28/09/2023 TARİHİ VE 7635
SAYILI KARAR EKİDİR

ASLI GİBİDİR
Mehmet Ali KARAKAYA
Müdür




1.Derece Arkeolojik Sit Alanı:46347.00 m²

1.Derece Arkeolojik Sit

I.DERECE ARKEOLOJİK SİT KOORDİNAT DEĞERLERİ
UTM 3 derecelik dilime esas EDİŞİ
datumu koordinat değeri

Nokta No	Y	X
1	422610.870	425370.626
2	422635.145	425377.865
3	422660.843	425338.343
4	422694.485	425334.428
5	422731.262	425326.863
6	422744.637	425327.417
7	422747.246	425320.325
8	422719.753	425319.175
9	422653.723	425316.003
10	422658.155	425314.150
11	422622.907	425309.843
12	422591.703	425313.448
13	422564.781	425330.344
14	422562.681	425315.417
15	422513.037	425317.888
16	422505.659	425316.150
17	422485.029	425328.661
18	422485.029	425316.150
19	422485.029	425316.150
20	422485.029	425316.150
21	422485.029	425316.150
22	422485.029	425316.150
23	422485.029	425316.150
24	422485.029	425316.150
25	422485.029	425316.150
26	422485.029	425316.150

TC
KÜLTÜR VE TURİZM BAKANLIĞI
Kütahya Kültür Varlıklarını
Koruma Bölge Kurulu Müdürlüğü
KÜTAHYA
KÜLTÜR VARLIKLARINI KORUMA
BÖLGE KURULUNUN
28/09/2023 TARİHİNDE 7635
SAYILI KARAR EKİDİR.



KÜTAHYA KÜLTÜR VARLIKLARINI KORUMA BÖLGE KURULU'NUN 25/05/2023 TARİH VE 7409 SAYILI KARARI İLE
TESCİLLENEN
KÜTAHYA KÜLTÜR VARLIKLARINI KORUMA BÖLGE KURULU'NUN 28/09/2023 TARİH VE 7635 SAYILI KARARI İLE
SİT SINIRI REVİZE EDİLEN 1. DERECE ARKEOLOJİK SİT İÇERİSİNDE KALAN PARSELLERİN LİSTESİ

SIRA NO	İLİ	İLÇESİ	KÖYÜ	PAFTA	ADA	PARSEL	PARSELİN ŞERH KONULACAK KISMI
1	Uşak	Ulubey	Gedikler	-	116	14	Büyük Bir Kısım
2	Uşak	Ulubey	Gedikler	-	116	15	Büyük Bir Kısım
3	Uşak	Ulubey	Gedikler	-	116	16	Büyük Bir Kısım
4	Uşak	Ulubey	Gedikler	-	116	17	Büyük Bir Kısım
5	Uşak	Ulubey	Gedikler	-	116	18	Tamamı
6	Uşak	Ulubey	Gedikler	-	116	19	Büyük Bir Kısım
7	Uşak	Ulubey	Gedikler	-	116	22	Büyük Bir Kısım
8	Uşak	Ulubey	Gedikler	-	116	33	Bir Kısım

T.C.
KÜLTÜR VE TURİZM BAKANLIĞI
Kütahya Kültür Varlıklarını
Koruma Bölge Kurulu Müdürlüğü

KÜTAHYA
KÜLTÜR VARLIKLARINI KORUMA
BÖLGE KURULU'NUN
28.9.2023 TARİH VE 7635
SAYILI KARAR EKİDİR



KÜTAHYA KÜLTÜR VARLIKLARINI KORUMA BÖLGE KURULU'NUN 25/05/2023 TARİH VE 7409 SAYILI KARARI İLE
TESCİLLENEN
KÜTAHYA KÜLTÜR VARLIKLARINI KORUMA BÖLGE KURULU'NUN 28/09/2023 TARİH VE 7635 SAYILI KARARI İLE
SİT SINIRI REVİZE EDİLEN VE I.DERECE ARKEOLOJİK SİT ŞERHİ KALDIRILACAK PARSELLERİN LİSTESİ

SIRA NO	İLİ	İLÇESİ	KÖYÜ	PAFTA	ADA	PARSEL	PARSELİN ŞERH KONULACAK KISMI
1	Uşak	Ulubey	Gedikler	-	116	11	Bir Kısım
2	Uşak	Ulubey	Gedikler	-	116	12	Bir Kısım
9	Uşak	Ulubey	Gedikler	-	116	23	Bir Kısım
10	Uşak	Ulubey	Gedikler	-	116	24	Büyük Bir Kısım
11	Uşak	Ulubey	Gedikler	-	116	25	Bir Kısım

T.C.
KÜLTÜR VE TURİZM BAKANLIĞI
Kütahya Kültür Varlıklarını
Koruma Bölge Kurulu Müdürlüğü

KÜTAHYA
KÜLTÜR VARLIKLARINI KORUMA
BÖLGE KURULU'NUN
28.9.2023 TARİH VE 7635
SAYILI KARAR EKİDİR

