

T.C.

KÜLTÜR VE TURİZM BAKANLIĞI

ESKİŞEHİR KÜLTÜR VARLIKLARINI KORUMA BÖLGE KURULU

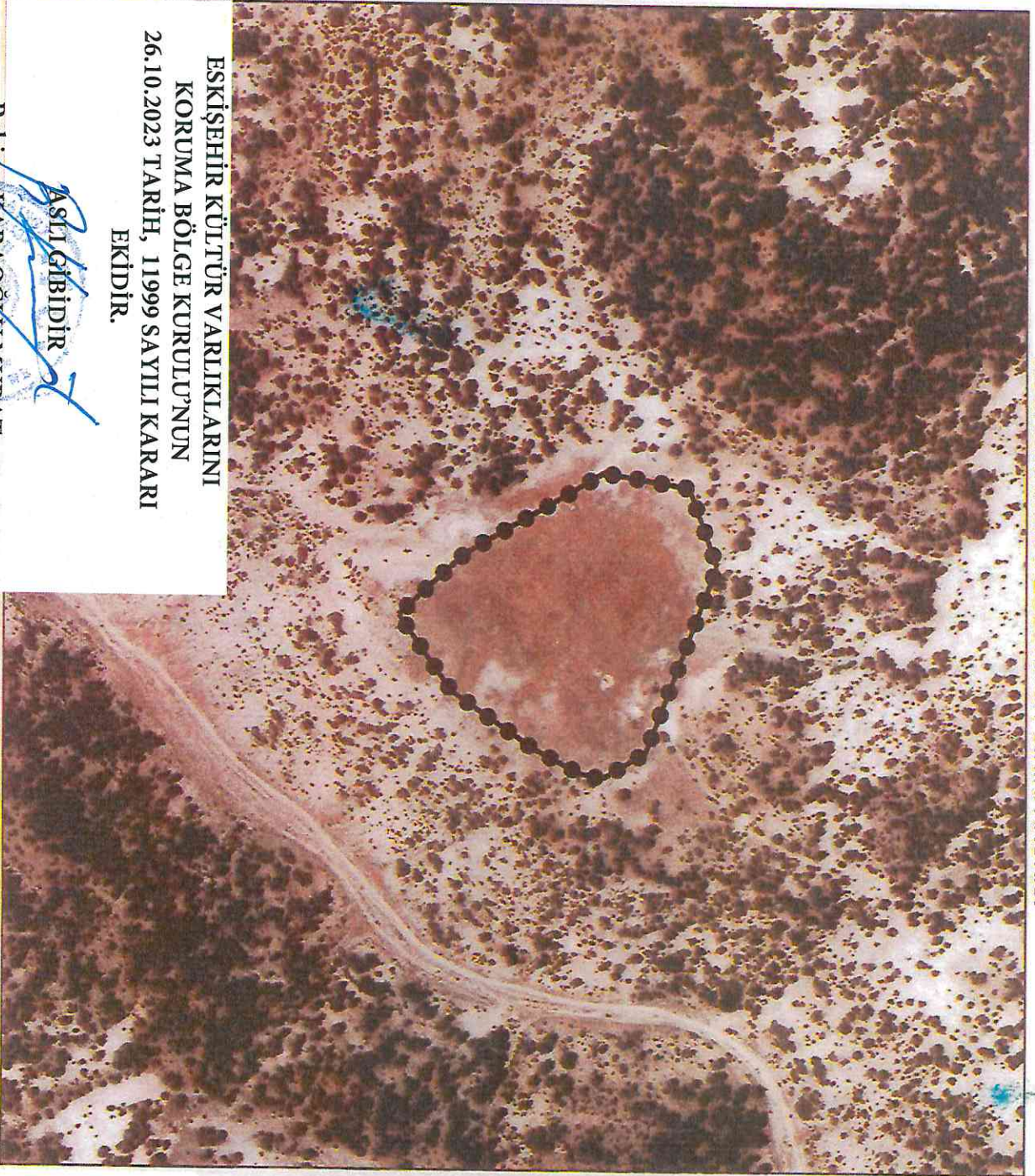
KARAR

Toplantı Tarih ve no: 26.10.2023 - 452**Karar Tarih ve no :** 26.10.2023 - 11999**Toplantı Yeri**
ESKİŞEHİR

Eskişehir ili sınırları içerisinde 2023 yılında yürütülen Orta Porsuk Havzası Tunç Çağları ve Öncesi Dönem Yüzey Araştırması [ProjeNumarası-YA012605(2023)] kapsamında Beylikova ilçesi, Dođanođlu mahallesinde, tespit edilen arkeolojik alana ilişkin bilgi ve belgelerin iletildiđi Dr. Özlem ÇAKAR KILIÇ'ın 03.08.2023 tarihli 2023 yüzey araştırması sonuç raporu, Kurul Müdürlüğü uzmanlarının 14.08.2023 tarihli yerinde inceleme raporu ve ekleri; alanın tesciline ilişkin konuyla ilgili faaliyeti etkilenen kurum görüşlerinin ve sit sınırlarının aktarıldığı kadastral krokinin iletilmesinin istendiđi Kurul Müdürlüğü'nün 18.08.2023 tarih, 4104578 sayılı yazısı, ilgili kurum görüşlerinin iletildiđi yazılar, Eskişehir Çevre, Şehircilik ve İklim Deđişikliği İl Müdürlüğü'nün 08.09.2023 tarih,7338310 sayılı yazısı, Eskişehir Valiliğinin (Kadastro Müdürlüğü) 04.09.2023 tarih, 9856059 sayılı yazısı, 19.10.2023 tarih, 2325984 sayılı dosya inceleme raporu, geçiş dönemi koruma esasları ve kullanma şartları okundu, koordinatlı sit krokisi, sit sınırlarının aktarıldığı kadastral kroki, tescil fişi, fotoğrafları ve dosyası incelendi, yapılan görüşmeler sonucunda;

Eskişehir ili, Beylikova ilçesi, Dođanođlu mahallesinde 2023 yılında yürütülen Orta Porsuk Havzası Tunç Çağları ve Öncesi Dönem Yüzey Araştırması kapsamında tespit edilen ve 2863 sayılı Kanun'un 6. Maddesi kapsamında korunması gerekli kültür varlıklarından olan alanın Mehmetçayırı Yerleşim ve Nekropolü adıyla I.(Bir) Derece Arkeolojik sit olarak tesciline, alana ilişkin hazırlanan tescil fişi, koordinatlı sit sınırı krokisi ve sit sınırlarının aktarıldığı kadastral krokinin uygun olduğuna; söz konusu alanda Kültür Varlıklarını Koruma Yüksek Kurulu'nun Arkeolojik Sitler, Koruma ve Kullanma Koşullarına ilişkin 05.11.1999 tarih, 658 sayılı İlke Kararı doğrultusunda hazırlanan geçiş dönemi koruma esasları ve kullanma şartlarının geçerli olduğuna, sit sınırları içerisinde güvenlik önlemlerinin ilgili kurumlarca alınmasına ve Kurulumuzdan izinsiz herhangi bir fiziki ve inşai müdahalede bulunulmamasına karar verildi.

KOORDİNATLI ARKEOLOJİK SİT SINIRI KROKİSİ



ESKİŞEHİR KÜLTÜR VARLIKLARINI
KORUMA BÖLGE KURULU'NUN
26.10.2023 TARİH, 11999 SAYILI KARARI
EKİDİR.

ASLI GİBİDİR

Rahime KARAOĞLU MURAT

Bölge Kurulu Müdürü




İl	..	Eskişehir
İlçe	..	Beylikova
Mahalle	..	Doğanolu
Pafta	..	126A3
Adı	..	Mehmetçayırı Yerleşim ve Nekropolü
Tür/Derece	..	I. (Bir) Derece Arkeolojik Sit
Ölçek	..	1/Krokî
<p>● : I. (Bir) Der. Ark. Sit Sınırı</p>		
<p>I. (Bir) Derece Arkeolojik Sit Sınırı Koordinat Listesi</p>		
ITRF-96-6° DOM36		
Nokta No	Y	X
1	345734,137	4412541,543
2	345943,422	4412500,266
3	345959,222	4412475,057
4	345956,348	4412462,247
5	345941,961	4412435,441
6	345765,106	4412387,199
7	345762,673	4412357,038
8	345729,354	4412356,940
9	345728,204	4412394,202
10	345690,064	4412475,482
11	345698,393	4412525,300
12	345772,000	4412448,005

ITRF-96-3° DOM30		
Nokta No	Y	X
1	602423,741	4413436,359
2	602534,376	4413398,762
3	602551,016	4413374,092
4	602548,573	4413361,189
5	602535,110	4413333,911
6	602503,141	4413284,557
7	602460,891	4413252,954
8	602423,937	4413252,774
9	602422,751	4413287,906
10	602371,902	4413288,954
11	602378,546	4413368,505
12	602464,730	4413344,122

ESKİŞEHİR İLİ BEYLİKOVA İLÇESİ
DOĞANOĞLU MAHALLESİ
MEHMETÇAYIRI YERLEŞİM VE NEKROPOLÜ
I. (BİR) DERECE ARKEOLOJİK SİTİ

Ek-1

••••• I.(Bir) Derece Arkeolojik Sit Sınırı



ESKİŞEHİR KÜLTÜR VARLIKLARINI
KORUMA BÖLGE KURULU'NUN
26.10.2023 TARİH, 11999 SAYILI KARARI
EKİDİR.

ASLI GİBİDİR
Rahime KARAOĞLU MURAT
Bölge Kurulu Müdürü



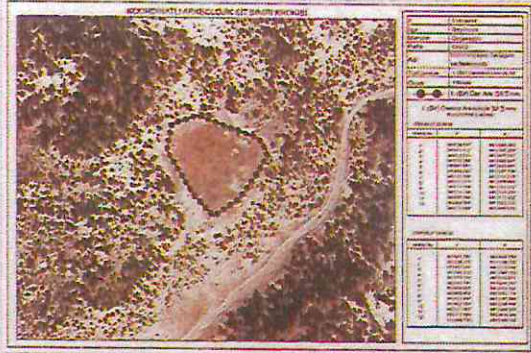
Sit Alanı Adı	Kapsadığı Kadastro Parselleri	Tamamı / Bir Kısmı
Doğanoğlu Mahallesi Mehmetçayırı Yerleşim ve Nekropolü Arkeolojik Sit Sınırı	109 Ada 5 Parsel	Bir Kısmı

Eskişehir Kültür Varlıklarını Koruma Bölge Kurulu Müdürlüğü'nün 4104578 sayılı yazısı ekinde gönderilen koordinatların kadastro paftası ile çakıştırılması sonucu olarak hazırlanmıştır. 29/08/2023

Kadastro Teknikeri
İrem DEĞİRMENCI

Kontrol Mühendisi
Turan KESKİN

AVRUPA KONSEYİ	KÜLTÜREL VARLIKLARI KORUMA ENVANTERİ K.V.K.E		SİT	ENVANTER NO:	
TÜRKİYE	ESKİŞEHİR KÜLTÜR VARLIKLARINI KORUMA BÖLGE KURULU			HARİTA NO:	
İli: Eskişehir	İlçesi: Beylikova	Mahalle Veya Köyü: Doğanoğlu	Pafta:	Ada:	Parsel:
Adı: Mehmetçayırı Yerleşim ve Nekropolü					
GENEL TANIM: Beylikova ilçesi, Doğanoğlu mahallesinin yaklaşık 2.8 km kuzeybatısında bir vadi içindeki sırt üzerinde yerleşim ve nekropol alanı tespit edilmiştir. Alanın etrafı bozulmuş meşelik, ardıç ve çam ağaçları ile kaplıdır. Bu alanın orman tahrip edilerek yerleşime açılmış olabileceği düşünülmektedir. Mekanlara ait plan veren duvar kalıntıları ve mezarlar tespit edilmiştir. Günlük kullanıma ait çanak çömlek parçaları alanın Geç Roma ve Osmanlı dönemlerinde yerleşim gördüğünü ortaya koymaktadır.					
Koruma Şimdiki Tehkiler: Kaçak kazı tehlikesine açık.					
Şimdiki Durum:			Koruma Derecesi: I. (Bir) Derece Arkeolojik Sit		
Sit Potansiyeli: I. (Bir) Derece Arkeolojik Sit			HAZIRLAYANLAR: TARİH: 14.08.2023		
Şimdiki Koruma: Korumasız			Dr. Özlem ÇAKAR KILIÇ Arkeolog		
			Kaan KIRÇIN Arkeolog		
Önerilen Koruma: Kaçak kazılara karşı güvenlik güçleri tarafından gerekli önlemlerin alınması.			KONTROL EDEN: Rahime KARAOĞLU MURAT		
			TARİH :14.08.2023 Bölge Kurulu Müdürü		
Yayın Dizisi:			KURUL KARARLARI:		
			REVİZYON:		
			GEEAYK ONAYI:		
Gözlemler:	Kurul İsmi:	Kurul Karar Tarihi:	Kurul Karar No:		



ESKİŞEHİR KÜLTÜR VARLIKLARINI
KORUMA BÖLGE KURULU'NUN

26.10.2023 TARİH, 11999 SAYILI KARARI
EKİDİR.

ASLI GİBİDİR

Rahime KARAOĞLU MURAT
Bölge Kurulu Müdürü