

T.C.
KÜLTÜR VE TURİZM BAKANLIĞI
ESKİŞEHİR KÜLTÜR VARLIKLARINI KORUMA BÖLGE KURULU


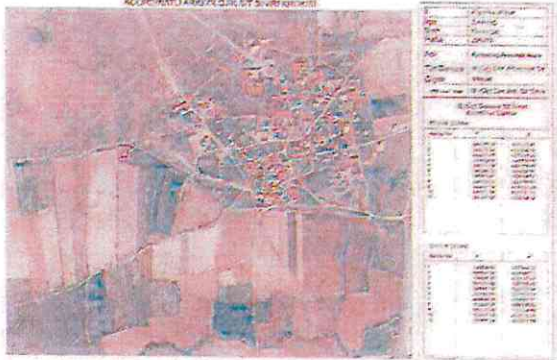


KARAR

Toplantı Tarih ve no: 27.10.2023-453
Karar Tarih ve no : 27.10.2023-12076

03.05.900
Toplantı Yeri
ESKİŞEHİR

Afyonkarahisar ili, Emirdağ ilçesi, Karaağaç köyünde mülkiyeti hazineye ait arazilerinin satışına esas Müze Müdürlüğü uzmanlarınca yapılan incelemelerde korunması gerekli taşınmaz kültür varlığına rastlandığının bildirildiği Afyonkarahisar Valiliğinin (İl Kültür ve Turizm Müdürlüğü) 14.08.2023 tarihli ve 4078795 sayılı yazısı doğrultusunda Kurul Müdürlüğü uzmanları tarafından tespit edilen korunması gerekli taşınmaz kültür varlığı niteliğindeki alanın 2863 sayılı kanun kapsamında tesciline ilişkin hazırlanan belgelerin değerlendirilmesinin istendiği Kurul Müdürlüğü uzmanlarının 18.08.2023 tarih ve 2215532 sayılı raporu ve ekleri, faaliyeti etkilenen kurum görüşlerinin istendiği Kurul Müdürlüğünün 21.08.2023 tarih ve 4108897 sayılı yazısı, kurum görüşünün iletildiği yazılar, tespit edilen alana ilişkin gönderilmeyen kadastral krokinin iletilmesinin bir kez daha istendiği 20.09.2023 tarih ve 4214272 sayılı yazısı ile Kadastro Müdürlüğünün 28.09.2023 tarih ve 10130969 sayılı yazısı, 17.10.2022 tarih, 2743130 sayılı dosya inceleme raporu geçiş dönemi koruma esasları ve kullanma şartları okundu, tescil fişi, koordinatlı sit sınırı krokisi, sit sınırlarının işaretlendiği kadastral kroki, fotoğrafları ve dosyası incelendi, yapılan görüşmeler sonunda;

Afyonkarahisar ili, Emirdağ ilçesi, Karaağaç Köyü sınırları içerisinde tespit edilen ve 2863 sayılı Kanunun 6. Maddesi kapsamında korunması gerekli kültür varlıklarından olan alanın Karaağaç Arkeolojik Alanı adıyla III. (Bir) Derece Arkeolojik Sit olarak tesciline; hazırlanan tescil fişi, koordinatlı sit sınırı krokisi ve sit sınırlarının işaretlendiği kadastral krokinin uygun olduğuna; söz konusu alanda Kültür Varlıklarını Koruma Yüksek Kurulunun Arkeolojik Sitler, Koruma ve Kullanma Koşullarına ilişkin 05.11.1999 tarih ve 658 sayılı İlke Kararının ilgili hükümlerin geçerli olduğuna ve hazırlanan geçiş dönemi koruma esasları ve kullanma koşullarının uygun olduğuna ve alanda 2863 sayılı Kanun ve ilgili mevzuat kapsamında gerekli izinler alınmadan herhangi bir fiziki ve inşai müdahalede bulunulmamasına karar verildi.

AVRUPA KONSEYİ	KÜLTÜREL VARLIKLARI KORUMA ENVANTERİ K.V.K.E		SİT	ENVANT	
TÜRKİYE	ESKİŞEHİR KÜLTÜR VARLIKLARINI KORUMA BÖLGE KURULU			HARİTA NO:	
İli: Afyonkarahisar	İlçesi: Emirdağ	Mahalle veya Köyü: Karaağaç	Pafiz:	Ada:	Parsel:
Adı:	Karaağaç Arkeolojik Alanı				
Genel Tanım: Afyonkarahisar ili, Emirdağ ilçesi, Karaağaç köyünün batı ve köy mezarlığının ise güney bitişiğinde yer almaktadır. Köy mezarlığına doğru kuzey-güney eğimli alanda yüzeyde çok sayıda Helenistik? ve Roma Dönemine tarihlendirilebilecek günlük kullanıma ait profil veren seramik parçaları, pithos ve levha parçaları görülmüştür.					
Koruma Şimdiki Tehlikeler: İnsan ve doğa erozyonu.					
Şimdiki Durum: Karaağaç köyünden ulaşım sağlanabilmektedir.			Koruma Derecesi: III. (Üç) Derece Arkeolojik Sit		
Sit Potansiyeli: Yüzeysel araştırması yapılabilir.			HAZIRLAYANLAR: TARİH: 18.08.2023		
Şimdiki Koruma: Herhangi bir koruma yoktur.			Bülent OKTA Arkeolog		
			Ayhan ÖNCELEM Arkeolog		
			Cengiz ATAŞCI Harita Mühendisi		
Önerilen Koruma: Tescilinden sonra İlçe Jandarma Komutanlığına ve Muhtarlığına bilgilendirme yapılması.			KONTROL EDEN: TARİH: 18.08.2023		
			Rahime KARAOĞLU MURAT Koruma Bölge Kurulu Müdürü		
			KURUL KARARLARI:		
Yayın Dizisi: -			REVİZYON: GEEAYK ONAYI:		
Gözlemler:	Kurul İsmi: EKVKBK				
	Kurul Karar Tarihi:				
	Kurul Karar No:				
					
					
					
					
<p>ESKİŞEHİR KÜLTÜR VARLIKLARINI KORUMA BÖLGE KURULUNUN 27.10.2023 TARİHLİ VE 12076 SAYILI KARARI EKİDİR</p> <p>ASLI GEBİDİR</p> <p>F. Tülay CERÇİ Bölge Kurulu Müdür V.</p>					

KOORDİNATLI ARKEOLOJİK SİT SINIRI KROKİSİ



ESKİŞEHİR KÜLTÜR VARLIKLARINI
KORUMA BÖLGE KURULU'NUN
27.10.2023 TARİHLİ VE 12076 SAYILI KARARI

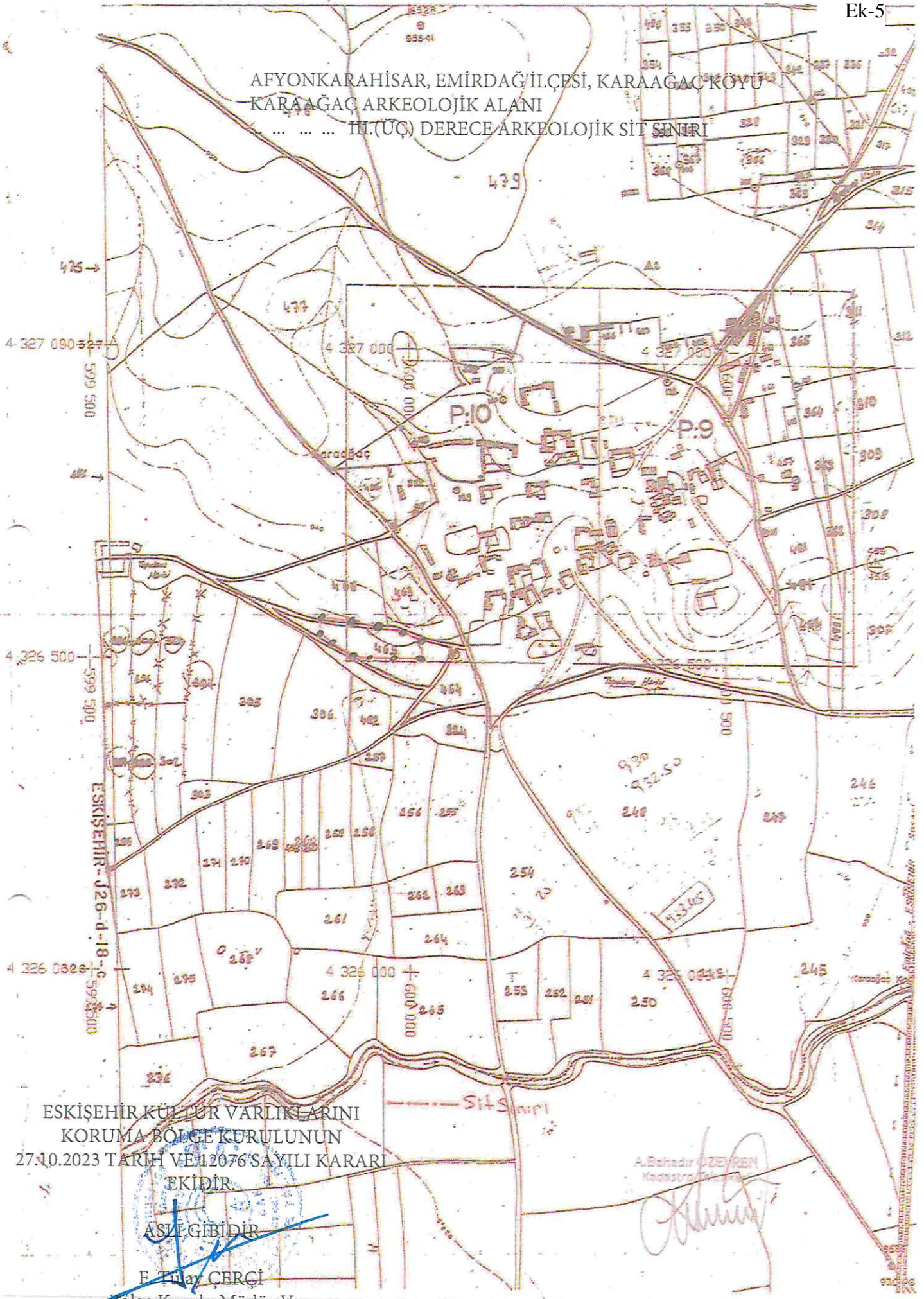
EKİDİR

AĞLI ÇİBİDİR

F. Tülay ÇERÇİ
Bölge Kurulu Müdürü V.

II	: Ayvorkarahisar
İlçe	: Emirdağ
Mah.	: Karaağaç
Pafta	: J26-D3
Adı	: Karaağaç Arkeolojik Alanı
Tür/Derece	: III. (Üç) Der. Arkeolojik Sit
Ölçek	: 1/Krokî
eee — eee	: III. (Üç) Der. Ark. Sit Sınırı
III. (Üç) Derece Sit Sınırı Koordinat Listesi	
ED50-6° DOM33	
Nokta No	Y X
1	340267.15 4325802.40
2	340270.04 4325826.76
3	340291.79 4325824.93
4	340329.76 4325816.76
5	340361.09 4325809.89
6	340386.23 4325800.81
7	340411.57 4325794.57
8	340428.13 4325783.87
9	340427.18 4325757.28
10	340391.95 4325761.05
11	340301.82 4325774.32
ED50-3° DOM30	
Nokta No	Y X
1	599859.46 4326544.26
2	599861.54 4326568.71
3	599863.35 4326567.60
4	599897.56 4326560.69
5	599893.12 4326554.64
6	599898.55 4326546.94
7	600004.09 4326541.21
8	600021.00 4326530.86
9	600020.93 4326504.45
10	599925.60 4326505.07
11	599895.04 4326517.34

AFYONKARAHİSAR, EMİRDAĞ İLÇESİ, KARAAĞAÇ KÖYÜ
KARAAĞAÇ ARKEOLOJİK ALANI
... .. III.(ÜÇ) DERECE ARKEOLOJİK SİT SINIRI



ESKİŞEHİR KÜLTÜR VARLIKLARINI
KORUMA BÖLGE KURULUNUN
27.10.2023 TARİH VE 12076 SAYILI KARARI
EKİDİR.

ASLİ GİBİDİR

E. Tılay ÇERÇİ
Bölge Kurulu Müdür V.

A. Bahadır ÖZEREN
Kadastro Teknikeri

(Handwritten Signature)