

**T.C.**  
**KÜLTÜR VE TURİZM BAKANLIĞI**  
**DIYARBAKIR KÜLTÜR VARLIKLARINI**  
**KORUMA BÖLGE KURULU**  
**KARAR**

**Toplantı Tarihi ve No. :29.11.2023-406**  
**Karar Tarihi ve No. :29.11.2023-10213**  
**Dosya No. :21.03.58**

**Toplantı Yeri**  
**DIYARBAKIR**

Diyarbakır İli, Çınar İlçesi, Aktepe Mahallesi, sınırları dâhilinde bulunan, herhangi bir sit alanında kalmayan ve tapunun mülkiyeti Diyarbakır Büyükşehir Belediyesine ait 133 ada, 2 nolu parselinde kayıtlı taşınmaz üzerinde yer alan, tescilli “Şeyh Hasan Nurani Türbesi” nin tescil fişinin güncellenmesi, yapı grubu ve korunma alanı sınırlarının belirlenmesine ilişkin; Diyarbakır Kültür ve Tabiat Varlıklarını Koruma Kurulunun 12.06.1991 gün ve 792 sayılı tescil kararı, Diyarbakır Kültür Varlıklarını Koruma Bölge Kurulunun 23.10.2013 gün ve 1742 sayılı tescil güncelleme kararı, Diyarbakır Kültür Varlıklarını Koruma Bölge Kurulu Müdürlüğü’nün 17.10.2023 tarih ve 4312962 sayılı görevlendirme yazısı, Çınar Tapu Müdürlüğü’nün 14.11.2023 tarih ve 10700447 sayılı yazısı, Diyarbakır Kültür Varlıklarını Koruma Bölge Kurulu Müdürlüğü’nün 02.11.2023 tarih ve 2341179 sayılı uzman raporu okundu. Ekleri (kroki) ve konuya ilişkin bilgi, belgeler incelendi. Yapılan görüşmeler sonucunda;

Diyarbakır İli, Çınar İlçesi, Aktepe Mahallesi, sınırları dâhilinde bulunan, herhangi bir sit alanında kalmayan ve tapunun mülkiyeti Diyarbakır Büyükşehir Belediyesine ait 133 ada, 2 nolu parselinde kayıtlı taşınmaz üzerinde yer alan, tescilli “Şeyh Hasan Nurani Türbesi” nin yapı grubunun I.(Birinci) Grup Yapı olarak belirlenmesine ve güncellenen tescil fişinin uygun olduğuna,

-2863 sayılı Kanununun 8. Maddesi gereğince, “Şeyh Hasan Nurani Türbesi”nin korunma alanı sınırlarının ekli koordinatlı krokide işaretlendiği şekilde belirlenmesine,

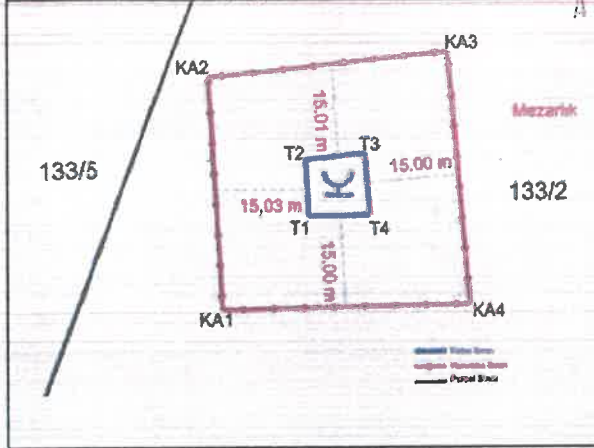
-13.03.2012 tarih ve 28232 Resmi Gazetede yayımlanarak yürürlüğe giren “Korunması Gerekli Taşınmaz Kültür Varlıklarının ve Sitlerin Tespit ve Tescili Hakkında Yönetmelik” gereği ilgili Tapu Müdürlüğünce, Aktepe Mahallesi, 133 ada, 2 nolu parselin tapu kütüğü beyanlar hanesine, “Bir Kısmı Korunması Gerekli I.(Birinci) Grup Taşınmaz Kültür Varlığı ve Korunma Alanıdır” şerhinin bırakılmasına ve işlem sonucuna ilişkin bilgi, belgelerin Koruma Bölge Kurulu Müdürlüğüne iletilmesine,

-“ Şeyh Hasan Nurani Türbesi” ve korunma alanı sınırları içerisinde yapılacak olan her türlü fiziki ve inşai (ifraz, tevhit, yeni parsel ihdası, imar uygulaması dahil) uygulama öncesinde Koruma Bölge Kurulundan izin alınması gerektiğine karar verildi.

AVRUPA KONSEYİ	DÜŞÜNÜL VE KÜLTÜREL VARLIKLARI KORUMA ENSTANLERİ	A N I T I	ENYANLARI NO :
TÜRKİYE	KÜLTÜR VARLIKLARI VE MÜZELER GENEL MÜDÜRLÜĞÜ		HARİTA NO :
İL: DİYARBAKIR	İLÇESİ :ÇINAR	MAHALLE-KÖY-MEVKİ :AKTEPE	KORUMA DERECESİ
ADRESİ: Diyarbakır İli, Çınar İlçesi, Aktepe mahallesi		PAFTA-ADA-PARSEL: 133 ada 2 parsel	ANITSAL 1 2 3
			ÇEVRESEL 1 2 3
ADI : Şeyh Hasan Nurani Türbesi	YAPTIRAN :	YAPAN :	MİMARİ ÇAĞI :
	YAPIM TARİHİ :	KİTABE :	VAKFIYE :

GENEL TANIM: : "Şeyh Hasan Nurani " Türbesi Aktepe Mah. batısında yer alan Mezarlık alanda bulunmakta h. 1283 yılında yapılmış olup için de Şeyh Hasan Nurani ve Aile Fertlerinin mezarları bulunmaktadır.

KORUMA DURUMU	A TAŞIYICI YAPI	A DIŞ YAPI	A	ÜST YAPI	A SÜSLEME ELEMENLARI	A RUTUBET	A YOK
orta	orta	orta		orta		orta	
	B	B	B		B	B	B İZİ VAR
	C	C	C		C	C	C ÖNEMLİ



Gözlemler : Korunması Gerekli Kültür Varlığı Özelliği Göstermektedir.

YAPILAN ONARIMLAR :

AYRINTILI TANITIM : "Şeyh Hasan Nurani " Türbesi Aktepe Mah. batısında yer alan Mezarlık alanda bulunmakta olup, türbenin güneydoğu köşesindeki giriş kapısı üzerinde bulunan inşaa kitabesinde h.1283(1866) yılında yapıldığı, 1976 yılında ise onarım gördüğü yazmaktadır. Kare planlı üzeri tek kubbe ile örtülü olan yapı, düzgün kesme taştan inşa edilmiştir. Yapıya girişi sağlayan dikdörtgen formlu giriş kapısının iki yanında Zencerek motifli birer sütüncce yer almakta olup, kapının üst tarafında geometrik ve bitkisel süslemeler bulunmaktadır. Kubbeye geçişlerde çokgen kasnak kullanılmış ve kubbenin dört köşesinde çeyrek kubbe kullanılmıştır. İçinde toplam 7 sanduka bulunmaktadır.

TEKNİK BİLGİLER	Su	Elektrik	Isıtma	Kanalizasyon
-----------------	----	----------	--------	--------------

ORJİNAL KULLANIMI

BUGÜNKÜ KULLANIMI

ÖNERİLEN KULLANIMI

HAZIRLAYANLAR 10.11.2023  
Zeynep K.SAYLIK (Arkeolog)  
Azime TİMUR ÜRGÜT(Arkeolog)  
Yılmaz ERGİ (Arkeolog)  
Mehmet Güllü EREN (H. Müh.)

Kontrol Edildi



YAYIN DİZİNİ:

- 1-
- 2-
- 3-
- 4-


T.C.  
Diyarbakır Kültür Varlıklarını  
Koruma Bölge Kurulunun  
29.11.2023.....tarikh ve 10213  
Sayılı Karar Eki dir.

EKLER :

RAPOR	
FOTOĞRAF	
RÖLÖVE PROJESİ	
RESTORASYON PROJESİ	
HARİTA	
KROKİ	
KİTABE	
VAKFIYE	

Şeyh Hasan Nurani Türbesi





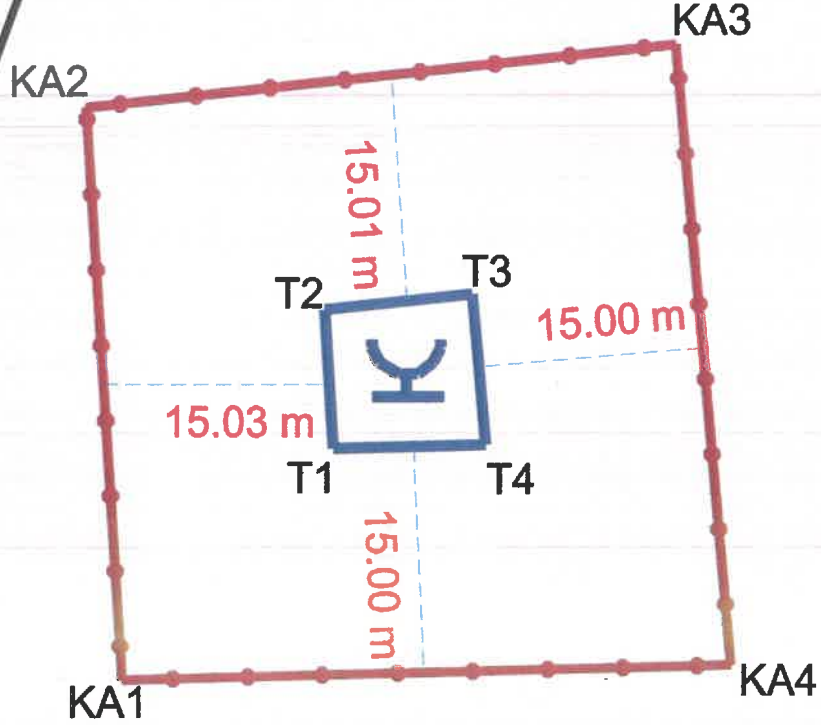
İli  
İlçesi  
Mahallesi  
Alan

DİYARBAKIR  
ÇINAR  
AKTEPE  
ŞEYH HASAN NURANİ TÜRBESİ ve KORUNMA ALANI

Türbe ,Korunma Alanı Ada/Parsel :133/2



133/5



Mezarlık

133/2

— Türbe Sınırı —  
—•— Korunma Sınırı  
— Parsel Sınırı

ITRF-3-42 KOOR.

Nokta No	Y	X
KA1	373592.420	4177717.813
KA2	373590.078	4177755.758
KA3	373629.267	4177759.859
KA4	373633.006	4177718.725
T1	373606.503	4177733.133
T2	373605.935	4177742.335
T3	373615.705	4177743.358
T4	373616.614	4177733.360

  
Meltem Üstün EREN  
Harita Mühendisi

Ölçek : 1/500

T.C.  
Diyarbakır Kültür Varlıkları  
Koruma Bölge Kurulunun  
29.11.2022 Tarihli ve 1213  
Sayılı Karar Eki dir.



 134/2