

T.C.
KÜLTÜR VE TURİZM BAKANLIĞI
Erzurum Kültür Varlıklarını Koruma Bölge Kurulu

KARAR
(1)

Toplantı Tarihi ve No :18.12.2023-310
Karar Tarihi ve No :18.12.2023-6229

Toplantı Yeri: ERZURUM

Erzurum İli, Aşkale İlçesi, Tosunlu Mahallesi, 101 ada, 27, 28, 82 parsel sınırları içerisinde yer alan, herhangi bir sit içerisinde yer almayan ve korunması gerekli taşınmaz kültür varlığı olarak tescil kaydı bulunmayan, mülkiyeti kamu orta malı (101 ada, 82 parsel) ve özel mülkiyete ait olan (101 ada, 27, 28 parsel) taşınmazın tescil konusunun değerlendirilmesi talebini içeren, Erzurum Kültür Varlıklarını Koruma Bölge Kurulu Müdürlüğü'nün 08.12.2023 tarihli ve 2023/2418218 sayılı uzman raporu, 2863 sayılı Kanunun 7. maddesi gereği ilgili kurumlardan talep edilen kurum görüşleri okundu, dosyası ve ekleri incelendi. Yapılan incelemeler ve görüşmeler sonucunda;

Erzurum İli, Aşkale İlçesi, Tosunlu Mahallesi, 101 ada, 27, 28, 82 parsel sınırları içerisinde yer alan, herhangi bir sit içerisinde yer almayan ve korunması gerekli taşınmaz kültür varlığı olarak tescil kaydı bulunmayan, mülkiyeti kamu orta malı (101 ada, 82 parsel) ve özel mülkiyete ait olan (101 ada, 27, 28 parsel) Tosunlu Tepe Yerleşimi'nin;

- 2863 sayılı Kültür ve Tabiat Varlıklarını Koruma Kanununun 6. maddesi kapsamına giren özellikleri taşıması nedeniyle Tosunlu Tepe Yerleşiminin, I. Derece Arkeolojik Sit olarak tescil edilmesine,
- I. Derece Arkeolojik Sit alanının koruma esasları ve kullanma koşullarının, Kültür ve Tabiat Varlıklarını Koruma Yüksek Kurulu'nun 05.11.1999 gün ve 658 sayılı ilke kararının 1. Maddesinde belirtilen:
 - 1) *I. Derece Arkeolojik Sit: Korumaya yönelik bilimsel çalışmalar dışında aynen korunacak sit alanlarıdır. Bu alanlarda, kesinlikle hiçbir yapılaşmaya izin verilmemesine, imar planlarında aynen korunacak sit alanı olarak belirlenmesine, bilimsel amaçlı kazıların dışında hiçbir kazı yapılmayacağına, ancak;*
 - a) *Resmi ve özel kuruluşlarca zorunlu durumlarda yapılacak alt yapı uygulamaları için müze müdürlüğü'nün ve varsa kazı başkanının görüşüyle konunun koruma kurulunda değerlendirilmesine,*
 - b) *Yeni tarımsal alanların açılmamasına, yalnızca sınırlı mevsimlik tarımsal faaliyetlerin devam edebileceğine, koruma kurullarınca uygun görülmesi halinde seracılığa devam edilebileceğine,*
 - c) *Höyük ve tümülüslerde toprağın sürülmesine dayanan tarımsal faaliyetlerin kesinlikle yasaklanmasına, ağaçlandırmaya gidilmemesine, yalnızca mevcut ağaçlardan ürün alınabileceğine,*
 - ç) *Taş, toprak, kum vb. alınmamasına, kireç, taş, tuğla, mermer, kum, maden vb. ocakların açılmamasına, toprak, curuf, çöp, sanayi atığı ve benzeri malzeme dökülmemesine,*
 - d) *Bu alanlar içerisinde yer alan ören yerlerinde gezi yolu düzenlemesi, meydan tanzimi, açık otopark, WC, bilet gişesi, bekçi kulübesi gibi ünitelerin koruma kurulundan izin alınarak yapılabileceğine,*
 - e) *Bu alanlar içerisinde bulunan ve günümüzde halen kullanılan umuma açık mezarlıklarda sadece defin işlemlerinin yapılabileceğine,*
 - f) *Taşınmaz kültür varlıklarının mahiyetine tesir etmeyecek şekilde ilgili koruma kurulundan izin almak koşuluyla birleştirme (tevhit) ve ayırma (ifraz) yapılabileceğine, hükümleri doğrultusunda belirlenmesine,*
 - Sit sınırlarının karar eki 1/5000 ölçekli harita üzerinde işaretlendiği şekliyle belirlenmesine,
 - Tescil fişinin uygun olduğuna,

T.C.
KÜLTÜR VE TURİZM BAKANLIĞI
Erzurum Kültür Varlıklarını Koruma Bölge Kurulu

KARAR TUTANAĞI
(2)


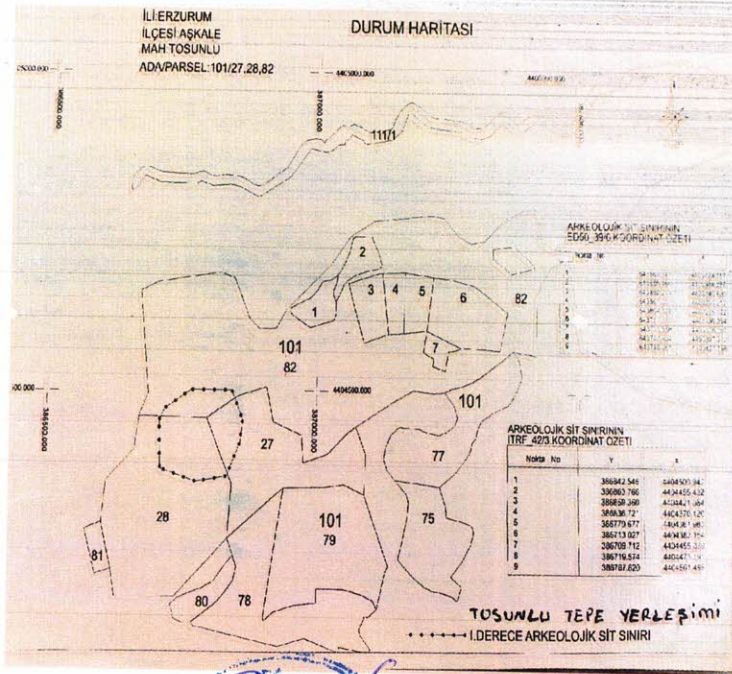
Toplantı Tarihi ve No :18.12.2023-310
Karar Tarihi ve No :18.12.2023-6229



Toplantı Yeri: ERZURUM

- I. Derece Arkeolojik Sit olarak tescil edilen Tosunlu Tepe Yerleşiminin yer aldığı 101 ada, 27, 28, 82 numaralı taşınmazların fen klasörü ve tapu kütüğü beyanlar hanesine “**bir kısmı I. Derece Arkeolojik Sit Alanıdır**” şerhinin ilgili Tapu ve Kadastro Müdürlüklerince 13.03.2012 tarih ve 28232 sayılı Resmi Gazetede yayımlanarak yürürlüğe giren “**Korunması Gerekli Taşınmaz Kültür Varlıklarının ve Sitlerin Tespit ve Tescili Hakkında Yönetmelik**” gereği verilmesine ve işlem sonucuna ilişkin bilgi ve belgelerin Erzurum Kültür Varlıklarını Koruma Bölge Kurulu Müdürlüğü’ne iletilmesine;

karar verildi.

AVRUPA KONSEYİ	DOĞAL VE KÜLTÜREL VARLIKLARI KORUMA ENVANTERİ D.K.V.K.E	SİT	ENVANTER NO:
TÜRKİYE	KÜLTÜR VARLIKLARI VE MÜZELER GENEL MÜDÜRLÜĞÜ		HARİTA NO:
İLİ: Erzurum	İLÇESİ: AŞKALE	MAHALLE KÖY VEYA MEVKİİ: TOSUNLU	KADASTRO PAFTA : ADA: 101 PARSEL: 27, 28, 82
ADI: TOSUNLU TEPE YERLEŞİMİ			
GENEL TANIMI: Erzurum İli, Aşkale İlçesi, Tosunlu Mahallesi, 101 ada, 27, 28, 82 parsel sınırları içerisinde yer alan taşınmaz Tosunlu Mahallesi merkezinin yaklaşık olarak kuşçuşu 1.80 km. batısında yer almaktadır. Çevresine hakim bir konumda yer alan taşınmazın kuzey ve batısında dere yatağı doğusunda mera alanları güneyinde ise tarımsal araziler yer almaktadır. Kuzey kısmı kayalık alandan oluşan taşınmazın güney eteklerinde temel evyesine kadar tahrip olmuş duvar kalıntılarının olduğu ancak dar bir alanla sınırlı kaldığı tespit edilmiş olup bu yapının bir istinat duvarı olabileceği düşünülmektedir. Taşınmazın en tepe tepe kısmında ise yapı kalıntılarına rastlanılmıştır. Üzerinde yoğun ot topluluklarının olması nedeniyle yapı kalıntılarının mimari özellikleri ve plan yapıları net olarak anlaşılamamıştır. Taşınmaz üzerinde herhangi bir sur duvarı izine rastlanılmamış olup taşınmazın bir tepe yerleşimi olduğu kanaatine varılmıştır. Müdürlüğümüz uzmanları tarafından yapılan yüzey incelemesinde alanda birçok kalın cidarlı, devetüyü ve kırmızı renginde astarlı ve astarsız amorf ve profil veren Ortaçağ Dönemine ait seramik parçalarına rastlanılmıştır. Bahse konu taşınmazda elde edilen veriler ışığında Ortaçağ Dönemine ait bir tepe yerleşim alanı olduğu kanaatine varılmıştır.			
ŞİMDİKİ TEHLİKELER : Kaçak Kazılar,			
ŞİMDİKİ DURUM : Korunmasız		KORUMA DERECEŚİ : I. Derece Arkeolojik Sit	
SİT POTANSİYELİ : I. Derece Arkeolojik Sit potansiyeli mevcuttur.		HAZIRLAYANLAR: 15/12/2023	
ŞİMDİKİ KORUMA : Korunmasız.		Nilüfer PARLITI Arkeolog Melek YILDIRIM Harita Mühendisi	
ÖNERİLEN KORUMA : I. Derece Arkeolojik Sit		KONTROL EDEN: Güven YAVUZ Bölge Kurulu Müdürü	
YAYIN DİZİNİ : ERZURUM KÜLTÜR VARLIKLARINI KORUMA		ERZURUM K.V.K. Kararı'nın 18.12.2023 gün ve 6229 sayılı kararı ile I. Derece Arkeolojik Sit olarak tescil edilmiştir.	
GÖZLEMLER: BÖLGE KURULU'NUN 18.12.2023 GÜN VE 6229 SAYILI KARAR EKİDİR		REVİZYON : M.Ş. M.Ş. M.Ş. M.Ş. M.Ş.	





İL:ERZURUM
İLÇESİ:AŞKALE
MAH: TOSUNLU
ADA/PARSEL:101/27,28,82

DURUM HARİTASI

386500.000

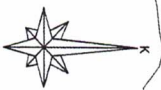
387000.000

4405000.000

4405000.000

387500.000

1/5000



ERZURUM KÜLTÜR VARLIKLARINI KORUMA
BÖLGE KURULUNUN 18/12/2023
GÜN VE 62.29 SAYILI KARAR EKİDİR

4404500.000
386500.000

387000.000

4404500.000

4404500.000

ARKEOLOJİK SİT SINIRININ
İTRF 42/3.KOORDİNAT ÖZETİ

Nokta No	Y	X
1	386842.546	4404500.942
2	386863.766	4404455.432
3	386859.360	4404421.084
4	386836.721	4404370.120
5	386779.677	4404361.983
6	386713.027	4404382.154
7	386709.712	4404455.030
8	386719.574	4404473.191
9	386767.820	4404501.486

ARKEOLOJİK SİT SINIRININ
ED50_39/6.KOORDİNAT ÖZETİ

Nokta No	Y	X
1	643862.741	4403429.117
2	643885.466	4403384.356
3	643882.214	4403349.890
4	643861.301	4403298.212
5	643804.578	4403288.172
6	643737.310	4403306.094
7	643731.558	4403378.797
8	643740.804	4403397.272
9	643788.061	4403427.158

28

78

101
79

75

77

101

101
82

82

2

3

4

5

6

7

1

27

111/1



TOSUNLU TERPE YERLEŞİMİ
I.DERECE ARKEOLOJİK SİT SINIRI