

T.C.
KÜLTÜR VE TURİZM BAKANLIĞI
Erzurum Kültür Varlıklarını Koruma Bölge Kurulu

KARAR (1)

Toplantı Tarihi ve No :18.12.2023-310
Karar Tarihi ve No :18.12.2023-6234

Toplantı Yeri: ERZURUM

Erzincan İli, Kemaliye İlçesi, Sırakonak Köyü, 132 ada, 4 parselde bulunan, köy tüzel kişiliğine ait olan, herhangi bir sit içerisinde yer almayan ve korunması gerekli taşınmaz kültür varlığı olarak tescil kaydı bulunmayan caminin tescil konusunun değerlendirilmesi istemini içeren ilgisininin 25.09.2023 tarihli başvurusu, Erzurum Kültür Varlıklarını Koruma Bölge Kurulu' nun 27.11.2015 tarih ve 1923 sayılı kararıyla tescil edilen Erzincan İli, Kemaliye İlçesi, Sırakonak Köyü, 138 ada, 4 parselde bulunan konutun korunma alanının belirlenmesi, yine aynı Kuruluna muhtelif kararlarıyla tescil edilerek korunma alanları kendi parsel sınırı olarak belirlenen, 138 ada, 1-2 parseller ile 115 ada, 1 parselde bulunan konutların korunma alanı kararlarının iptal edilip yeniden belirlenmesi istemini içeren Erzurum Kültür Varlıklarını Koruma Bölge Kurulu Müdürlüğü'nün 14.12.2023 tarihli ve 2430609 sayılı uzman raporu, 2863 sayılı Kanunun 7. maddesi gereği ilgili Kurumlardan talep edilen Kurum görüşleri okundu, dosyası ve ekleri incelendi. Yapılan incelemeler ve görüşmeler sonucunda;

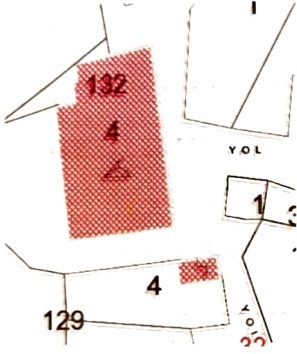
Erzincan İli, Kemaliye İlçesi, Sırakonak Köyü, 132 ada, 4 parselde bulunan, köy tüzel kişiliğine ait olan, herhangi bir sit içerisinde yer almayan ve korunması gerekli taşınmaz kültür varlığı olarak tescil kaydı bulunmayan caminin;

- 2863 sayılı Kanunun 6. maddesi kapsamına giren özellikleri taşıması nedeniyle tescil edilmesine,
- Yapı grubunun "**I Grup**" olarak, belirlenmesine, korunma alanının ise karar eki 1/1000 ölçekli haritada olduğu şekliyle belirlenmesine,
- Taşınmaza yönelik hazırlanan anıt fişinin uygun olduğuna,
- Erzincan İli, Kemaliye İlçesi, Sırakonak Köyü, 138 ada, 4 parselde bulunan konutun korunma alanının karar eki 1/1000 ölçekli haritada olduğu şekliyle belirlenmesine,
- 138 ada, 1-2 parsel, 115 ada, 1 parselde bulunan konutların Korunma alanlarına yönelik alınmış olan Erzurum Kültür Varlıklarını Koruma Bölge Kurulu' nun 31.03.2021 tarih ve 4565-4566 ve 28.02.2020 tarih ve 4041 sayılı kararlarının iptaline,
- Konutların korunma alanlarının karar eki 1/1000 ölçekli haritada olduğu şekliyle yeniden belirlenmesine,
- Korunması gerekli taşınmaz kültür varlığı olarak tescil edilen caminin bulunduğu parselin fen klasörü ve tapu kütüğü beyanlar hanesine "**I. Grup Korunması Gerekli Taşınmaz Kültür Varlığıdır**", Korunma alanında kalan 108 ada, 22 parsel, 109 ada, 3 parsel ve 114 ada, 1 parselde bulunan taşınmazlara "**Bir Kısmı Korunma Alanıdır**", diğer parsellere ise "**korunma alanıdır**"
- Şerhlerinin ilgili Tapu ve Kadastro Müdürlüklerince 13.03.2012 tarih ve 28232 sayılı Resmi Gazetede yayımlanarak yürürlüğe giren Korunması Gerekli Taşınmaz Kültür Varlıklarının ve Sitlerin Tespit ve Tescili Hakkında Yönetmelik gereği verilmesine ve işlem sonucuna ilişkin bilgi belgelerin Erzurum Kültür Varlıklarını Koruma Bölge Kurulu Müdürlüğüne iletilmesine,

AVRUPA KONSEYİ	DOĞAL VE KÜLTÜREL VARLIKLARI KORUMA ENVANTERİ	D.K.V.K.E.	ANIT	ENVANTER NO -
TÜRKİYE	KÜLTÜR VARLIKLARI VE MÜZELER GENEL MÜDÜRLÜĞÜ			HARİTA NO -

İLİ: ERZİNCAN	İLÇESİ: KEMALİYE	MAHALLE VE KÖY: SIRAKONAK KÖYÜ	KORUMA DERECESESİ	ANITSAL	1X	2	3								
SOKAK VE KAPI NO: -		KADASTRO PAFTA; ADA:132 PARSEL:4		ÇEVRESEL	1	2	3								
ADI: CAMİİ	YAPTIRAN: -	YAPAN: -	MİMARİ ÇAĞI:												
	YAPIM TARİHİ: -	KİTABE: -	VAKFIYE:												
GENEL TANIM: Erzincan İli, Kemaliye İlçesi, Sirakonak Köyünde yer almaktadır.															
KORUMA DURUMU	A X B C	İYİ ORTA FENA	TAŞIYICI	A X B C	DIŞ YAPI	A B X C	ÜST YAPI	A X B C	İÇ YAPI	A B X C	SÜSLEME ELEMANLARI	A B C	RUTUBET	A B C	YOK İZİ VAR ÖNEMLİ

GÖZLEMLER:



BUGÜNKÜ SAHİBİ:	BAKIMDAN SORUMLU OLAN :	TEKNİK BİLGİLER	Su	Elektrik	Isıtma	Kanalizasyon
-----------------	-------------------------	-----------------	----	----------	--------	--------------

YAPILAN ONARIMLAR :

AYRINTILI TANIM: Erzincan İli, Kemaliye İlçesi, Sirakonak Köyü, 132 ada, 4

Parselde, köy meydanında bulunan Camii dikdörtgen planlıdır. Yaklaşık 1 m kalınlığında tutulan caminin beden duvarlarında taş malzeme kullanılmış olup beden duvarlarında ahşap hatıllar kullanılmıştır. Camiye çift kanatlı ahşap kapıdan giriş sağlanmış olup, girişinden itibaren ibadet mekanının önünde bir hol bulunmaktadır. Bu holden harim kısmına geçilmekte olup aynı zamanda bu holde bulunan ahşap merdiven ile kadınlar mahfiline çıkış sağlanmaktadır. Harim kısmı yöresel ahşap malzeme ile düz tavan şeklinde örtülmüş olup üst örtü dört ahşap direk üzerinde oturtulmuştur. Ahşap direklerin üzerinde ahşap yastıklar mevcuttur. Harim kısmında girişin hemen üzerinde ahşap merdiven ile çıkılan mahfil kısmı bulunmaktadır. Mahfil kısmı tamamen ahşap malzeme ile yapılmıştır. Mahfil orta bölümdaki ahşap direk ve kenarlarda da duvarlara gömülmüş ahşap kolonlara oturmuştur. Mahfilin ahşap korkuluğu mevcuttur. Caminin güney cephesinde Camide kible duvarına oyulmuş dikdörtgen çerçeve içerisine alınmış mihrap yer almaktadır. Mihrabın iki yanında da alçı ve ahşap dekoratif süsleme unsurları yer almaktadır. Mihrabın sağında bulunan ahşap minber mevcuttur Ayrıca camide doğu cephede 3, batı cephede ise 2 adet dikdörtgen formlu, güney cephede ise iki, adet sağır tutulmuş pencere mevcuttur. Yapı dışta güney yönde taş duvarın üzerinde bulunan üçgen şekilli ahşap alınlık sac malzemeli çatı kısmı ile sonlandırılmıştır. Yapı içte düz ahşap tavanlı dışta ise iki yana meyilli sac malzemeli çatı ile kaplanmıştır.

ORJİNAL KULLANIMI: Camii

BUGÜNKÜ KULLANIMI: Camii

ÖNERİLEN KULLANIMI: Camii

HAZIRLAYANLAR: 15/12/2023

Emre AYDOĞAN
Şehir Planetsi

Erman AKYÜZ
Arkeolog

KONTROL EDEN:



KURUL ONAYI: 18/12/2023

ERZURUM K.T.V.K.K' nun 18.12.2023 gün ve sayılı 6234 karar ile tescil edilmiştir.


YAYIN DİZİNİ:

EKLER
RAPOR
FOTOĞRAF
RÖLÖVE PROJESİ
RESTORASYON
PROJESİ
HARİTA
KROKİ

REVİZYON: ERZURUM K.T.V.K.K' nun

ERZURUM KÜLTÜR VARLIKLARINI KORUMA
KURULUNUN 18.12.2023

6234 SAYILI KARAR EKİDİR



Handwritten signature and initials.

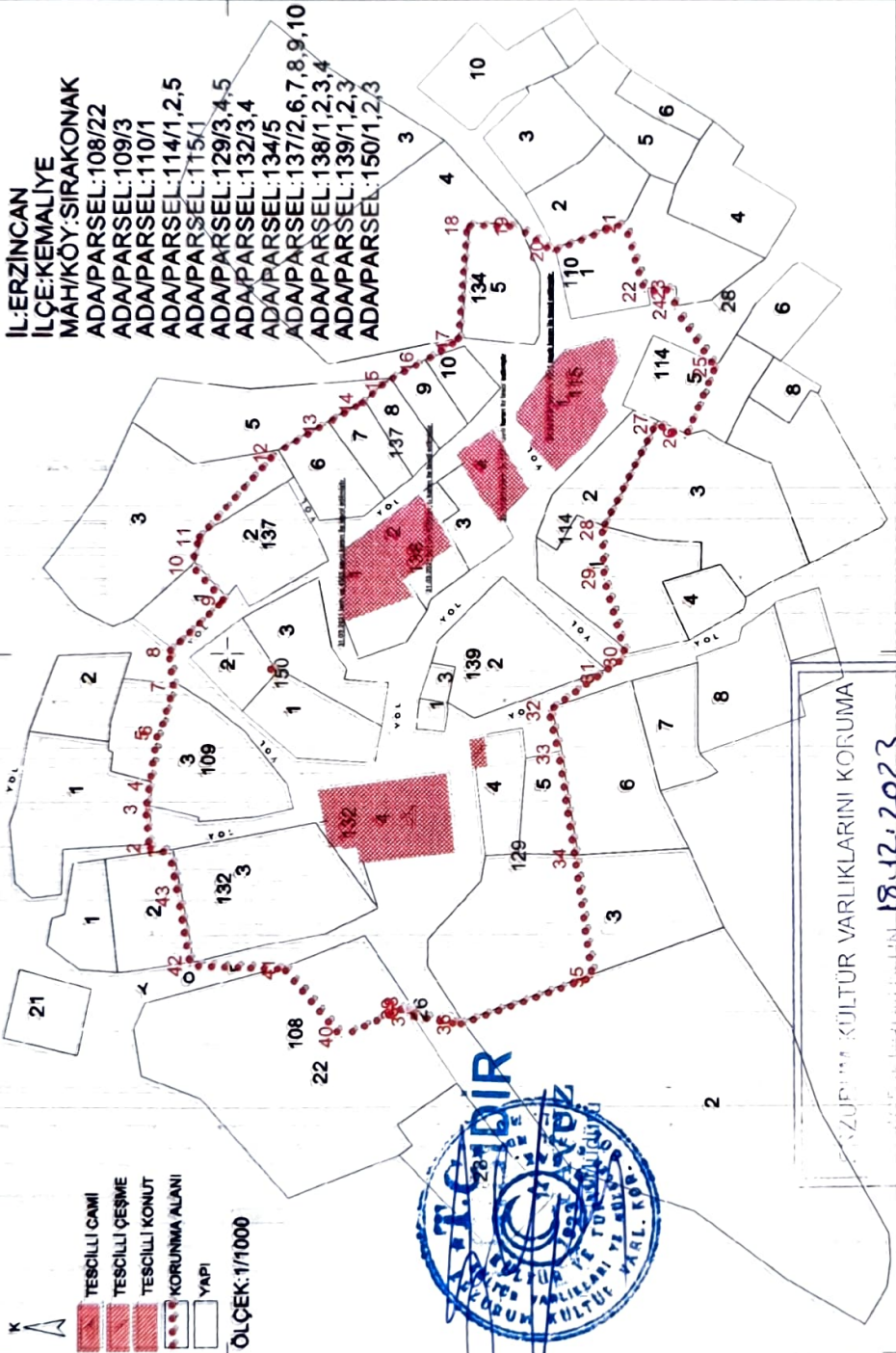
455693.511

455693.511

4344233.448

4344103.402

İL:ERZİNCAN
 İLÇE:KEMALİYE
 MAH/KÖY:SIRAKONAK
 ADA/PARSEL:108/22
 ADA/PARSEL:109/3
 ADA/PARSEL:110/1
 ADA/PARSEL:114/1,2,5
 ADA/PARSEL:115/1
 ADA/PARSEL:129/3,4,5
 ADA/PARSEL:132/3,4
 ADA/PARSEL:134/5
 ADA/PARSEL:137/2,6,7,8,9,10
 ADA/PARSEL:138/1,2,3,4
 ADA/PARSEL:139/1,2,3
 ADA/PARSEL:150/1,2,3



- TESCİLLİ CAMİ
- TESCİLLİ ÇEŞME
- TESCİLLİ KONUT
- KORUNMA ALANI
- YAPI

ÖLÇEK: 1/1000

455499.201

455600.000

SIRAKONAK KÖYÜ
 TESCİLLİ CAMİ-ÇEŞME-KONUT
 KORUNMA ALANI

İTRF/S KOORDİNE ÖZET

Nokta No	Y	X
1	455572.091	4344207.842
2	455572.828	4344207.828
3	455578.357	4344211.309
4	455581.717	4344210.721
5	455586.884	4344209.645
6	455588.580	4344209.143
7	455596.746	4344207.314
8	455600.729	4344208.015
9	455606.044	4344200.105
10	455613.003	4344204.761
11	455617.122	4344203.659
12	455620.035	4344182.664
13	455633.114	4344186.512
14	455638.082	4344176.229
15	455639.306	4344176.345
16	455641.969	4344171.699
17	455645.087	4344166.334
18	455661.511	4344166.022
19	455661.331	4344157.874
20	455667.830	4344152.744
21	455661.823	4344142.352
22	455652.015	4344139.498
23	455652.324	4344135.304
24	455649.484	4344135.130
25	455641.166	4344129.342
26	455631.083	4344133.693
27	455633.122	4344137.896
28	455617.986	4344145.637
29	455610.986	4344142.237
30	455598.869	4344142.237
31	455597.602	4344145.536
32	455582.216	4344153.309
33	455586.036	4344151.871
34	455574.183	4344149.519
35	455554.284	4344147.082
36	455547.621	4344166.134
37	455548.863	4344172.683
38	455550.184	4344173.695
39	455548.855	4344174.172
40	455545.989	4344163.061
41	455555.648	4344161.283
42	455598.123	4344204.845
43	455595.997	4344206.636

455499.201

4344103.402

KÜLTÜR VARLIKLARINI KORUMA
 18.12.2023
 6234 SAYILI KARAR EKİDİR