

T.C.
KÜLTÜR VE TURİZM BAKANLIĞI
Erzurum Kültür Varlıklarını Koruma Bölge Kurulu

KARAR
(1)

Toplantı Tarihi ve No :18.12.2023-310
Karar Tarihi ve No :18.12.2023-6242

Toplantı Yeri: ERZURUM

Bingöl İli, Merkez İlçesi, Kılçadır Köyü, 225 ada, 1 parsel, 293 ada, 2 parsel sınırları içerisinde yer alan, mülkiyeti kamu orta malına ait olan, Kurulumuzun 20.10.2011 tarih ve 15 sayılı kararıyla korunması gerekli taşınmaz kültür varlığı olarak tescil edilen ve aynı kararla korunma alanı belirlenen, 29.04.2015 tarihli ve 1614 sayılı kararıyla korunma alanı yeniden belirlenen Sebeterias Kalesinin I. derece arkeolojik sit olarak tescil edilmesi talebini içeren Erzurum Kültür Varlıklarını Koruma Bölge Kurulu Müdürlüğü'nün 23.10.2023 tarihli ve 2023/2329551 sayılı uzman raporu, 2863 sayılı Kanunun 7. maddesi gereği ilgili kurumlardan talep edilen kurum görüşleri okundu, dosyası ve ekleri incelendi. Yapılan incelemeler ve görüşmeler sonucunda;

Bingöl İli, Merkez İlçesi, Kılçadır Köyü, 225 ada, 1 parsel, 293 ada, 2 parsel sınırları içerisinde yer alan, mülkiyeti kamu orta malına ait olan, Kurulumuzun 20.10.2011 tarih ve 15 sayılı kararıyla korunması gerekli taşınmaz kültür varlığı olarak tescil edilen, 29.04.2015 tarihli ve 1614 sayılı kararıyla korunma alanı yeniden belirlenen Sebeterias Kalesinin;

- Kalede yapılan sondaj kazıları ve temizlik çalışmaları ile yerinde yapılan incelemeler sonucunda elde edilen yeni bulgular nedeniyle Sebeterias Kalesinin, I. Derece Arkeolojik Sit olarak tescil edilmesine,
- Erzurum Kültür Varlıklarını Koruma Bölge Kurulunun korunması gerekli taşınmaz kültür varlığı olarak tescil edilmesine yönelik almış olduğu 20.10.2011 tarih ve 15 sayılı kararı ile korunma alanının yeniden belirlenmesine yönelik almış olduğu 29.04.2015 tarihli ve 1614 sayılı kararının iptaline,
- I. Derece Arkeolojik Sit alanının koruma esasları ve kullanma koşullarının, Kültür ve Tabiat Varlıklarını Koruma Yüksek Kurulu'nun 05.11.1999 gün ve 658 sayılı ilke kararının 1. Maddesinde belirtilen:
 - 1) *I. Derece Arkeolojik Sit: Korumaya yönelik bilimsel çalışmalar dışında aynen korunacak sit alanlarıdır. Bu alanlarda, kesinlikle hiçbir yapılaşmaya izin verilmemesine, imar planlarında aynen korunacak sit alanı olarak belirlenmesine, bilimsel amaçlı kazıların dışında hiçbir kazı yapılmayacağına, ancak;*
 - a) *Resmi ve özel kuruluşlarca zorunlu durumlarda yapılacak alt yapı uygulamaları için müze müdürlüğünün ve varsa kazı başkanının görüşüyle konunun koruma kurulunda değerlendirilmesine,*
 - b) *Yeni tarımsal alanların açılmamasına, yalnızca sınırlı mevsimlik tarımsal faaliyetlerin devam edebileceğine, koruma kurullarınca uygun görülmesi halinde seracılığa devam edilebileceğine,*
 - c) *Höyük ve tümülüslerde toprağın sürülmesine dayanan tarımsal faaliyetlerin kesinlikle yasaklanmasına, ağaçlandırmaya gidilmemesine, yalnızca mevcut ağaçlardan ürün alınabileceğine,*
 - ç) *Taş, toprak, kum vb. alınmamasına, kireç, taş, tuğla, mermer, kum, maden vb. ocakların açılmamasına, toprak, çürük, çöp, çamur, çakıl ve benzeri malzeme dökülmemesine,*
 - d) *Bu alanlar içerisinde yer alan ören yerlerinde gezi yolu düzenlemesi, meydan tanzimi, açık otopark, WC, bilet gişesi, bekleme kulübesi gibi ünitelerin koruma kurulundan izin alınarak yapılabileceğine,*

T.C.
KÜLTÜR VE TURİZM BAKANLIĞI
Erzurum Kültür Varlıklarını Koruma Bölge Kurulu

KARAR (2)

Toplantı Tarihi ve No :18.12.2023-310
Karar Tarihi ve No :18.12.2023-6242

Toplantı Yeri: ERZURUM

e)Bu alanlar içerisinde bulunan ve günümüzde halen kullanılan umuma açık mezarlıklarda sadece defin işlemlerinin yapılabileceğine,

f) Taşınmaz kültür varlıklarının mahiyetine tesir etmeyecek şekilde ilgili koruma kurulundan izin almak koşuluyla birleştirme (tevhit) ve ayırma (ifraz) yapılabileceğine, hükümleri doğrultusunda belirlenmesine,

- Sit sınırlarının karar eki 1/2000 ölçekli harita üzerinde işaretlendiği şekliyle belirlenmesine,
- Tescil fişinin uygun olduğuna,
- Kurulumuzun 29.04.2015 tarihli ve 1614 sayılı kararı gereği Bingöl İli, Merkez İlçesi, Kılçadır Köyü, 1275, 1276, 1277, 1278, 1279, 1262 ve 225 ada, 1 parsel numaralı taşınmazların fen klasörü ve tapu kütüğü beyanlar hanesine konulan **“korunması gerekli taşınmaz kültür varlığıdır ”** şerhinin kaldırılmasına, I. Derece Arkeolojik Sit olarak tescil edilen Sebeterias Kalesinin yer aldığı 225 ada, 1 parsel, 293 ada, 2 parsel numaralı taşınmazların fen klasörü ve tapu kütüğü beyanlar hanesine **“bir kısmı I. Derece Arkeolojik Sit Alanıdır”** şerhinin ilgili Tapu ve Kadastro Müdürlüklerince 13.03.2012 tarih ve 28232 sayılı Resmi Gazetede yayımlanarak yürürlüğe giren **“Korunması Gerekli Taşınmaz Kültür Varlıklarının ve Sitlerin Tespit ve Tescili Hakkında Yönetmelik”** gereği verilmesine ve işlem sonucuna ilişkin bilgi ve belgelerin Erzurum Kültür Varlıklarını Koruma Bölge Kurulu Müdürlüğü'ne iletilmesine;

karar verildi.

AVRUPA KONSEYİ	DOĞAL VE KÜLTÜREL VARLIKLARI KORUMA ENVANTERİ D.K.V.K.E	SİT	ENVANTER NO:	Ek-3
TÜRKİYE	KÜLTÜR VARLIKLARI VE MÜZELER GENEL MÜDÜRLÜĞÜ		HARİTA NO:	
İLİ: BİNGÖL	İLÇESİ: MERKEZ	MAHALLE KÖY VEYA MEVKİİ: KILÇADIR	KADASTRO ADA: 225 293	PAFTA : PARSEL: 1 2

ADI: SEBETERİAS KALESİ

GENEL TANIMI: Bingöl İli, Merkez İlçesi, Kılçadır Köyü sınırları içerisinde yer alan Seberetias (Diziktepe) Kalesi, Genç İlçe merkezinin yaklaşık 2500 metre batısında, Murat Nehrinin hemen kıyısında yer almaktadır. Kale, çevresine kısmen hâkim ham topraktan oluşan doğal bir tepe üzerine kurulmuştur. Kalenin, batı sur hattı ve güneybatı uçta yer alan giriş kısmı kısmen koruna gelmiştir. Kademeli bir şekilde yapıldığı anlaşılan giriş kısmı batı sur duvar hattına bağlanmaktadır. Sur duvarlarının genişliği burçların genişlikleri olmaksızın yaklaşık 1,5-2 metre arasında değişmektedir. Mevcut kalıntılarda dört adet burç yapısı görülmüştür. Burçlardan kuzeyde yer alan oval planlı diğerleri ise dörtgen planlıdır. Sur duvarları, irili ufaklı moloz taşların kullanılması suretiyle örülmüş olup bağlayıcı materyal olarak kireç katkılı harç kullanılmıştır. Duvarların yükseklikleri 2 ile 3,5 metre arasında değişmektedir. Sur duvar hattının iç yüzeyinden başlayan ve genişlikleri 50 cm olan altı adet duvar tespit edilmiştir. Bu duvarların tamamı doğu batı yönünde uzanmakta ve herhangi bir plan vermemektedir. Alanda yapılan incelemelerde, kalenin kurulu olduğu tepenin doğu kanadının büyük bir bölümünün Murat Nehrinin etkisiyle aşındığı anlaşılmıştır. Bu nedenle kalenin kuzey, güney ve doğu sur duvar hatlarının tamamının tahrip olduğu anlaşılmıştır

ŞİMDİKİ TEHLİKELER : Kaçak Kazılar,

ŞİMDİKİ DURUM : Korunmasız

SİT POTANSİYELİ : I.Derece Arkeolojik Sit potansiyeli mevcuttur.

ŞİMDİKİ KORUMA : Korunmasız.

ÖNERİLEN KORUMA : I. Derece Arkeolojik Sit

YAYIN DİZİNİ :

GÖZLEMLER:

ERZURUM KÜLTÜR VARLIKLARINI KORUMA
BÖLGE KURULU'NUN 18.12.2023
GÜN VE 6242 SAYILI KARAR EKİDİR

KORUMA DERECEŚİ I. Derece Arkeolojik Sit
HAZIRLAYANLAR: 15/12/2023

Erman AKYÜZ
Ebru ÖZKAN



Uzm. Arkeolog
Şehir Plancısı





KONTROL EDEN:

Güven YAYUZ
Bölge Kurulu Müdürü

ERZURUM K.V.K.'nın 20.10.2017 tarihli ve 15 sayılı kararı ile korunması gerekli taşınmaz kültür varlığı olarak tescil edilmiştir.

REVİZYON : ERZURUM K.V.K..K'nun 18.12.2023 tarihli ve 6242 sayılı kararıyla I. derece arkeolojik sit olarak tescil edilmiştir.





İLİ: BİNGÖL
İLÇESİ: MERKEZ
MAH/KÖY: KILÇADIR
ADA/PARSEL: 225/1, 293/2

4292200.000

371800.000

DURUM HARİTASI

ERZURUM KÜLTÜR VARLIKLARINI KORUMA
BÖLGE KURULUNUN 18.12.2023
6242 SAYILI KARARİKİDİR
GÜN VE

225/1

293/2

4292000.000

226/1

YOL
116/1

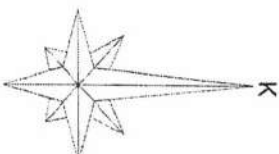
DİZİKTEPE
SEBETERİOS) **KALEŞİ**
I. DERECE ARKEOLOJİK SİT SINIRI

Nokta No	Y	X
1	632759.661	4290536.281
1	632811.385	4290754.676
2	632815.850	4290714.935
3	632821.776	4290687.135
4	632833.156	4290623.641
5	632850.592	4290574.037
6	632857.170	4290534.918
7	632849.660	4290448.308
8	632824.354	4290444.728
9	632809.629	4290439.327
10	632809.708	4290458.361
11	632777.882	4290457.644
12	632772.075	4290459.642
13	632772.162	4290504.233
14	632756.288	4290503.967
15	632752.329	4290552.839
16	632749.154	4290596.656
17	632749.142	4290669.921
18	632753.457	4290705.629
19	632759.050	4290735.601
20	632790.296	4290750.552

4292200.000

372200.000

1 / 2000



ARKEOLOJİK SİT SINIRININ
İTRF_42/3.KOORDİNAT ÖZETİ

Nokta No	Y	X
1	372058.876	4292216.664
2	372062.037	4292176.783
3	372067.051	4292148.793
4	372076.347	4292084.936
5	372092.154	4292034.769
6	372097.448	4291995.440
7	372087.100	4291909.090
8	372061.680	4291906.340
9	372046.780	4291901.423
10	372047.484	4291920.451
11	372015.639	4291920.778
12	372009.899	4291922.966
13	372011.448	4291967.547
14	371995.568	4291967.802
15	371993.211	4292016.795
16	371991.474	4292060.710
17	371993.864	4292133.963
18	371999.349	4292169.525
19	372005.923	4292199.308
20	372037.655	4292213.233