

T.C.
KÜLTÜR VE TURİZM BAKANLIĞI
Erzurum Kültür Varlıklarını Koruma Bölge Kurulu

KARAR

Toplantı Tarihi ve No :19.12.2023-311
Karar Tarihi ve No :19.12.2023-6260

Toplantı Yeri: ERZURUM

Tunceli İli, Merkez İlçesi, Düzpelit Köyü, 103 ada, 36 parselde bulunan, Köy tüzel kişiliğine ait olan, herhangi bir sit içerisinde yer almayan ve korunması gerekli taşınmaz kültür varlığı olarak tescil kaydı bulunmayan mezarlığın tescil konusunun değerlendirilmesi istemini içeren Erzurum Kültür Varlıklarını Koruma Bölge Kurulu Müdürlüğü'nün 14.11.2023 tarihli ve 2383774 sayılı uzman raporu, 2863 sayılı Kanunun 7. maddesi gereği ilgili Kurumlardan talep edilen Kurum görüşleri okundu, dosyası ve ekleri incelendi. Yapılan incelemeler ve görüşmeler sonucunda;

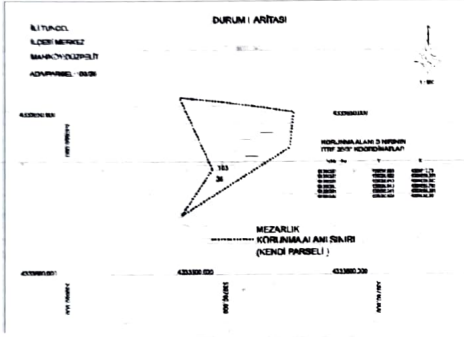
Tunceli İli, Merkez İlçesi, Düzpelit Köyü, 103 ada, 36 parselde bulunan, Köy tüzel kişiliğine ait olan, herhangi bir sit içerisinde yer almayan ve korunması gerekli taşınmaz kültür varlığı olarak tescil kaydı bulunmayan mezarlığın;

- 2863 sayılı Kanunun 6. maddesi kapsamına giren özellikleri taşıması nedeniyle tescil edilmesine,
- Yapı grubunun "**I Grup**" olarak, belirlenmesine, korunma alanının ise kendi parsel sınırı olarak belirlenmesine,
- Korunması gerekli taşınmaz kültür varlığı olarak tescil edilen taşınmazın bulunduğu parselin fen klasörü ve tapu kütüğü beyanlar hanesine "**I. Grup Korunması Gerekli Taşınmaz Kültür Varlığıdır**" ve "**Korunma Alanıdır**", Şerhinin konulmasına, şerhlerin ilgili Tapu ve Kadastro Müdürlüklerince 13.03.2012 tarih ve 28232 sayılı Resmi Gazetede yayımlanarak yürürlüğe giren Korunması Gerekli Taşınmaz Kültür Varlıklarının ve Sitlerin Tespit ve Tescili Hakkında Yönetmelik gereği verilmesine ve işlem sonucuna ilişkin bilgi belgelerin Erzurum Kültür Varlıklarını Koruma Bölge Kurulu Müdürlüğüne iletilmesine,
- Taşınmaza yönelik hazırlanan anıt fişinin uygun olduğuna karar verildi.
- Mezarlıkta defin işlemlerinin devam etmesine karar verildi.

AVRUPA KONSEYİ	DOĞAL VE KÜLTÜREL VARLIKLARI KORUMA ENVANTERİ	D.K.V.K.E.	ANIT	ENVANTER NO :-
TÜRKİYE	KÜLTÜR VARLIKLARI VE MÜZELER GENEL MÜDÜRLÜĞÜ			HARİTA NO :-

İL: TUNCELİ	İLÇESİ: MERKEZ	MAHALLE VE KÖY: DÜZPELİT KÖYÜ	KORUMA DEREJESİ	ANITSAL	1X	2	3								
SOKAK VE KAPI NO: -		KADASTRO PAFTA; ADA:103 PARSEL:36		ÇEVRESEL	1	2	3								
ADI:MEZARLIK	YAPTIRAN: -	YAPAN: -	MİMARİ ÇAĞI:												
	YAPIM TARİHİ: -	KİTABE: -	VAKFIYE:												
GENEL TANIM: Tunceli İli, Merkez İlçesi, Düzpelit Köyünde yer almaktadır.															
KORUMA DURUMU	A X B C	İYİ ORTA FENA	TAŞIYICI	A X B C	DIŞ YAPI	A B X C	ÜST YAPI	A X B C	İÇ YAPI	A B X C	SÜSLEME ELEMANLARI	A B X C	RUTUBET	A B X C	YOK İZİ VAR ÖNEMLİ

GÖZLEMLER:



BUGÜNKÜ SAHİBİ:	BAKIMDAN SORUMLU OLAN :	TEKNİK BİLGİLER	Su	Elektrik	Isıtma	Kanalizasyon
YAPILAN ONARIMLAR :		ORJİNAL KULLANIMI:	Mezarlık			
AYRINTILI TANIM: Tunceli İli, Merkez İlçesi, Düzpelit Köyü 103 ada, 36 parselde bulunan mezarlık alanı Düzpelit Köyünün güneydoğu yönünde yaklaşık 200 m mesafede yer almaktadır. Söz konusu mezarlıkta taş malzemeli, baş ve ayak şahideli, sanduka formlu mezarlıklar yer almaktadır. İnsan görünümlü baş şahideleri olan mezarlıklara rastlanmıştır. Mezar taşlarının sanduka yüzeylerinde geometrik ve bitkisel motifli süslemelerin yer aldığı görülmüştür. Mezarlıklardaki şahideler sanduka kapağında itibaren yükselmektedir. Ayrıca baş şahidelerdeki insan figürleri gövde omuz ve baş kısmından ibarettir. Kadın figürlü baş şahidesi olan mezarın ayak şahidesinde 1959 ve 1962 tarihleri geçmektedir		BUGÜNKÜ KULLANIMI:	Mezarlık			
		ÖNERİLEN KULLANIMI:	Mezarlık			
		HAZIRLAYANLAR/ 15/12/2023	Emre AYDOĞAN Seyir Plançısı			
			Erman AKYUZ Arkeolog			
		KONTROL EDEN:	Süleyman YAVUZ Kültür Varlıkları Kurulu Müdürü			
		KURUL ONAY: 15/12/2023	ERZURUM K.T.V.K.K. nun 19.12.2023 gün ve sayılı 6260 karar ile tesche edilmiştir.			
YAYIN DİZİNİ:	EKLER	REVİZYON: ERZURUM K.T.V.K.K' nun	A. M. A. Ş. nezak			
	RAPOR					
	FOTOĞRAF					
	RÖLÖVE PROJESİ					
	RESTORASYON PROJESİ					
	HARİTA					
	KROKİ					



ERZURUM KÜLTÜR VARLIKLARINI KORUMA
BÖLGE KURULU nun 19.12.2023
6260 SAYILI KARAR EKİDİR

DURUM HARİTASI

İLİ:TUNCELİ

İLÇESİ:MERKEZ

MAH/KÖY:DÜZPELİT

ADA/PARSEL:103/36

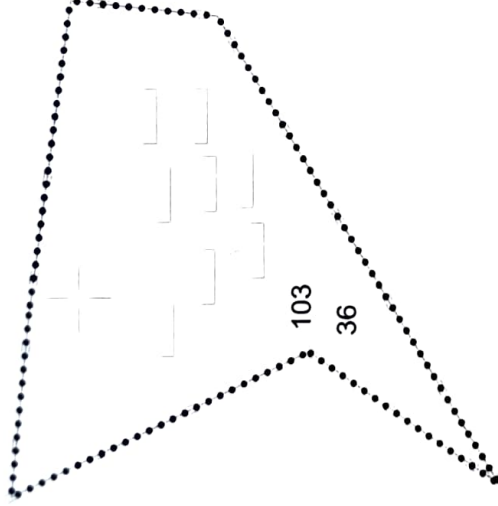


1 / 500

4333650.000

4333650.000


530650.000



KORUNMA ALANI SINIRININ ITRF 39/3° KOORDİNATLAR

Nokta No	Y	X
01030357	530686.068	4333617.701
01030358	530720.822	4333639.354
01030359	530722.013	4333650.626
01030360	530699.040	4333653.783
01030361	530685.341	4333655.094
01030362	530695.959	4333632.351

MEZARLIK KORUNMA ALANI SINIRI (KENDİ PARSELİ)



4333600.000

4333600.000

530650.000

530700.000

4333600.000

530750.000