

T.C.
KÜLTÜR VE TURİZM BAKANLIĞI
ADANA KÜLTÜR VARLIKLARINI KORUMA BÖLGE KURULU
KARAR

01.09.32

TOPLANTI TARİHİ VE NO: 28.04.2023- 522
KARAR TARİHİ VE NO : 28.04.2023-16124

TOPLANTI YERİ
ADANA

Adana İli, Pozantı İlçesi, Gökbez Mahallesi, 3.derece arkeolojik sit alanı sınırları içinde bulunan mülkiyeti maliye hazinesine ait, orman vasıflı 101 ada 918 parsel, özel mülkiyete ait, 105 ada 1, 2 ,3, 4, 5, 6, 7, 8, 9, 10, 11, 12, 13, 14, 15,16,17,18 ve 106 ada 1, 2 ,3, 4, 5, 6, 7, 8, 9, 10, 11, 12, 13, 14, 15 nolu parsellerde tespit edilen Kültür varlığının 1. grup taşınmaz kültür varlığı olarak tesciline ilişkin; Bölge Kurulu Müdürlüğünün kurum görüşleri istenen 15.02.2023 tarih ve 3490044 sayılı yazısı, Devlet Su İşleri Genel Müdürlüğü 6. Bölge Müdürlüğünün bila tarih ve 3291345 sayılı yazısı, Pozantı Belediyesi İmar ve Şehircilik Müdürlüğünün 14.03.2023 gün ve 11207 sayılı yazısı, Koruma Bölge Kurulu Müdürlüğü uzmanlarınca hazırlanan 18.04.2023 tarih ve 2009594 sayılı yerinde inceleme raporu, Adana Kültür ve Tabiat Varlıklarını Koruma Kurulunun 28.07.2006 gün ve 1894 sayılı ve 27.10.2022 gün ve 15414 sayılı kararları okundu, ekleri ve konunun işlem dosyası incelendi, yapılan görüşmeler sonucunda,

Adana İli, Pozantı İlçesi, Gökbez Mahallesi, 3 derece arkeolojik sit alanı sınırları içinde bulunan, mülkiyeti maliye hazinesine ait, orman vasıflı 101 ada 918 parsel, özel mülkiyete ait, 105 ada 1, 2 ,3, 4, 5, 6, 7, 8, 9, 10, 11, 12, 13, 14, 15,16,17,18 ve 106 ada 1, 2 ,3, 4, 5, 6, 7, 8, 9, 10, 11, 12, 13, 14, 15 nolu parsellerde tespit edilen Kültür varlığının 28.07.2006 gün ve 1894 sayılı karar ile 3. Derece arkeolojik sit alanı olarak tescil edilmesine gerekçe olan kalıntılar ile aynı kalıntılar olduğunun Koruma Bölge Kurulu Müdürlüğü uzmanlarınca hazırlanan 18.04.2023 tarih ve 2009594 sayılı rapordan anlaşıldığından 3. Derece arkeolojik sit alanı sınırlarının iptal edilmesine, yukarıda bahsi geçen parsellerdeki duvar kalıntısı ve yapı temellerinin 2863 sayılı Yasanın 6. maddesi kapsamında korunması gerekli taşınmaz kültür varlığı niteliği taşıdığı anlaşıldığından duvar kalıntısı ve yapı temellerinin korunması gerekli taşınmaz kültür varlığı olarak tesciline, yapı grubunun 1. grup olarak belirlenmesine, kararımız eki tescil haritasının ve anıt fişlerinin uygun olduğuna karar verildi.

GÖKBEZ TAŞINMAZ KÜLTÜR VARLIĞI TESCİL VE KORUNMA ALANI HARİTASI

İL: ADANA

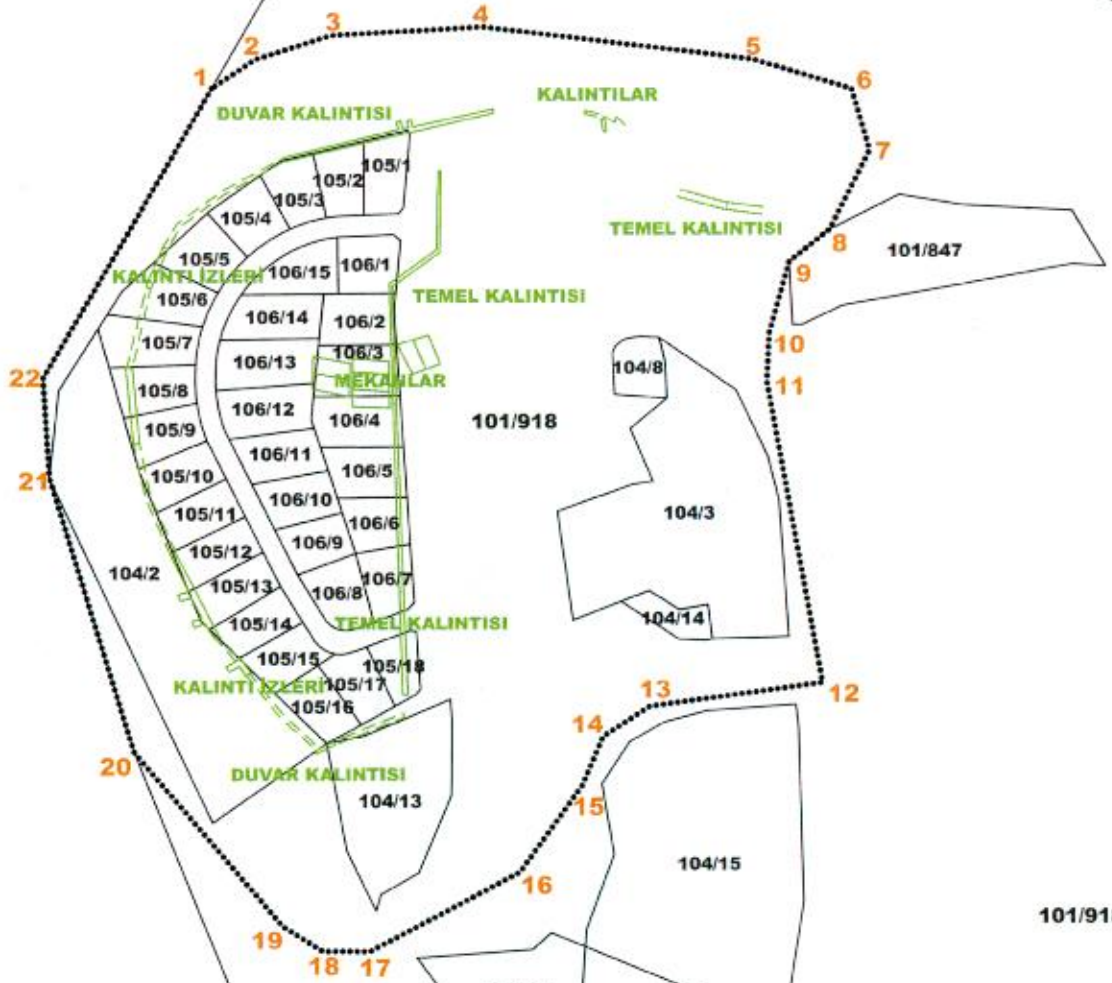
İLÇE: POZANTI

MAHALLE: GÖKBEZ

ADA/PARSEL: 101/918, 105/1, 2, 3, 4, 5, 6, 7, 8, 9, 10, 11, 12, 13, 14, 15, 16, 17, 18
106/1, 2, 3, 4, 5, 6, 7, 8, 9, 10, 11, 12, 13, 14, 15



1/2500



28.04.2023
ADANA KÜLTÜR VARLIKLARINI KORUMA BÖLGE KURULUNUN 28.04.2023 GÜN VE 16124 SAYILI KARAR EKİDİR.

ADANA KÜLTÜR VARLIKLARINI KORUMA BÖLGE KURULU ONAYI

BAŞKAN
BAŞKAN YRD.
ÜYE
ÜYE
ÜYE
ÜYE
ÜYE
ÜYE
ÜYE

LEJANT

- MEVCUT KALINTILAR
- KALINTI İZLERİ
- KORUNMA ALANI SINIRI
- KADASTRAL PARSEL SINIRI

HAZIRLAYANLAR

**GÖKBEZ TAŞINMAZ KÜLTÜR VARLIĞI TESCİL VE KORUNMA ALANI HARİTASI
KOORDİNAT ÖZET ÇİZELGESİ**

UTM 3 ITRF 96

UTM 6 ED 50

NoktaNo	Y	X	Y2	X2
1	400532.844	4146334.755	665987.606	4145910.833
2	400547.660	4146344.427	666002.104	4145920.969
3	400573.910	4146352.625	666028.074	4145929.997
4	400626.246	4146355.592	666080.280	4145934.628
5	400718.689	4146344.643	666173.009	4145926.629
6	400753.217	4146334.678	666207.830	4145917.770
7	400759.533	4146313.838	666214.806	4145897.144
8	400745.710	4146287.053	666201.845	4145869.938
9	400731.860	4146276.142	666188.352	4145858.594
10	400725.053	4146251.876	666182.321	4145834.127
11	400724.290	4146235.149	666182.091	4145817.387
12	400743.592	4146133.103	666204.628	4145716.026
13	400684.082	4146125.098	666145.413	4145706.132
14	400668.058	4146114.896	666129.725	4145695.427
15	400660.956	4146098.149	666123.160	4145678.465
16	400639.456	4146068.609	666102.615	4145648.261
17	400587.779	4146041.470	666051.838	4145619.495
18	400571.457	4146041.411	666035.529	4145618.918
19	400557.624	4146050.150	666021.427	4145627.211
20	400506.434	4146109.332	665968.388	4145684.723
21	400477.211	4146202.480	665936.221	4145776.876
22	400475.021	4146236.435	665932.952	4145810.739

ALAN ÇIKTISI

Ada	Parsel	Noktalar	HesapAlan
KORUNMAALANI		1,2,3,4,5,6,7,8,9,10,11,12,13, 14,15,16,17,18,19,20,21,22	63458.997

ADANA KÜLTÜR VARLIKLARINI KORUMA BÖLGE
KURULUNUN 28.01.2024 GÜN VE 10/26
SAYILI KARAR EKİDİR.

ADANA KÜLTÜR VARLIKLARINI KORUMA
BÖLGE KURULU ONAYI

BAŞKAN

BAŞKAN YRD.

ÜYE

ÜYE

ÜYE

ÜYE

ÜYE

ÜYE










ÜYE


ÜYE

ÜYE

ÜYE

ÜYE

AVRUPA KONSEYİ+A1:AC24	DOĞAL VE KÜLTÜREL VARLIKLARI KORUMA ENVANTERİ DKVKE		ANIT	ENVANTER NO:				
TÜRKİYE	KÜLTÜR VARLIKLARI VE MÜZELER GENEL MÜDÜRLÜĞÜ		HARİTA NO:					
İL:Adana	İLÇESİ: Pozantı	MAHALLE KÖY MEVKİİ: Gökbeş Mah.		KORUMA DERECESİ	KORUMA GRUBU			
ADRES:	PAFTA: ADA:PARSEL: 106 ada 1, 2, 3, 4, 5, 6, 7, 8, 9, 10, 11, 12, 13, 14, 15, 105 ada 1, 2, 3, 4, 5, 6, 7, 8, 9, 10, 11, 12, 13, 14, 15, 16, 17, 18 ve 101 ada 918		1.Grup Yapı X		2.Grup Yapı			
ADI: Yapı Kalıntısı	YAPIM TARİHİ:	YAPTIRAN:	MİMARİ ÇAĞI:					
		KİTABE:	VAKFIYE:					
GENEL TANIMI:Yüzeyde izlenebilen kısımlarından alınabilen ölçülerden kalınlığının yer yer yaklaşık 1,5 metreye yakın tahkimli duvarlarla çevrili yapı kalıntısının içerisinde ızgara planlı mekân temelleri tespit edilmiştir.								
KORUMA DURUMU:	İYİ	TAŞIYICI YAPI:	DIŞ YAPI:	ÜST YAPI:	İÇ YAPI:	SÜSLEME ELEMANI:	RUTUBET :	YOK
	ORTA							İZİ VAR
	KÖTÜ							ÖNEMLİ
VAZİYET PLANI GÖRBEŞ TAŞINMAZ KÜLTÜR VARLIĞI TESCİL VE KORUNMA ALANI HARİTASI İL: ADANA İLÇE: POZANTI MAHALLE: GÖRBEŞ ADA/PARSEL: 105/18, 106/1, 2, 3, 4, 5, 6, 7, 8, 9, 10, 11, 12, 13, 14, 15, 16, 17, 18 100/1, 2, 3, 4, 5, 6, 7, 8, 9, 10, 11, 12, 13, 14, 15								
BUGÜNKÜ SAHİBİ:			BAKIMINDAN SORUMLU KURUM:					
YAPILAN ONARIMLAR:								
AYRINTILI TANIM: Adana İli, Pozantı İlçesi, Gökbeş Mahallesi, bir kısmı 3.derece arkeolojik sit alanı sınırları içinde bulunan 106 ada 1, 2, 3, 4, 5, 6, 7, 8, 9, 10, 11, 12, 13, 14, 15; 105 ada 1, 2, 3, 4, 5, 6, 7, 8, 9, 10, 11, 12, 13, 14, 15, 16, 17, 18 ve 101 ada 918 parsellerin bulunduğu alan. Pozantı Çakıt otoyol girişlerinin yaklaşık 500 metre güneyinde, Çakıt suyunun yaklaşık 50 metre doğusunda, Pozantı Şehir stadyumunun yaklaşık 150 metre kuzey batısında, Pozantı Otoyol bağlantısının hemen batısında bölgeye hâkim olacak şekilde, nehir sel kotundan yaklaşık 5-6 metre yükseldikten sonra düz bir araziden oluştuğu görülmüştür. Sit alanının yakın çevresinden başlayan arazi incelemesinde düzlük alanlardan yamaçlara doğru yer yer Orta Çağ seramik ve çatı kiremidi parça akıntılarının olduğu, Yamaç kısmının üst kotlarında tahkimli duvar kalıntılarının olduğu, şevli alanın üstündeki düzlükte de yine yer yer yoğun şekilde Orta Çağ seramik yayılımının olduğu tespit edilmiştir. Moloz taşlarla sıralı şekilde örülen yaklaşık 8x4 metrelik ızgara planlı yan yana ikili ve üçlü mekân temellerinin olduğu tespit edilmiştir. Alanın etrafını çevreleyen tahkimli duvarın yer yer yıkıldığı yıkılan parçaların ise aşağıya blok şekilde devrildiği görülmüştür. Duvar örgüsünün kireç harçla bağlanarak yer yer moloz taşlarla yığma tekniği ile örüldüğü yer yer ise duvar örgüsünde dere taşlarının kullanıldığı anlaşılmıştır. Tahkimli duvarın toprak üstünde izlenebilen kısımlarından alınabilen ölçülerden kalınlığının yer yer yaklaşık 1,5 metreye yakın olduğu görülmüştür.				TEKNİK BİLGİLER:				
				SU	ELEKTRİK	ISITMA		
				ORJİNAL KULLANIMI:				
				BUGÜNKÜ KULLANIMI:				
				ÖNERİLEN KULLANIM:				
				TESCİL KARARI:				
				HAZIRLAYANLAR: G.İnanç CUDAL Arkeolog Kübra YILMAZ KÖNİ Mimar Sena GÜRHAN Şehir Plancısı Hüseyin TEKİN Arkeolog				
Adana Kültür Varlıklarını Koruma Bölge Kurulu Onayı Başkan  Başkan Yrd.  Üye  Üye  Üye  Üye 				Adana Kültür Varlıklarını Koruma Bölge Kurulunun 28.01.2023 tarihli Karar Ekidir				
YAYIN DİZİNİ:				EKLER:				
				ONAY:  Koruma Bölge Kurulu Müdürü 				



135