

T.C.
KÜLTÜR VE TURİZM BAKANLIĞI
EDİRNE KÜLTÜR VARLIKLARINI
KORUMA BÖLGE KURULU
K A R A R

Toplantı Tarihi ve No : 28.11.2023-440
Karar Tarihi ve No : 28.11.2023-9792

Toplantı Yeri
EDİRNE

Kırklareli İli, Merkez İlçesi, Kula Köyü, 101 ada, 253 parselde yer alan, sit alanı dışında kalan, mülkiyeti Maliye Hazinesi adına kayıtlı taşınmaz üzerinde bulunan, Kırklareli İl Kültür ve Turizm Müdürlüğü'nün 05.09.2023 tarih ve 4158482 sayılı yazısı ile tescil isteminde bulunulan ve Kurul Müdürlüğü uzmanlarının 07.09.2023 tarihli tespitleri doğrultusunda yayılım alanı belirlenen Demir Çağına ait Kula Nekropolünün 1. derece arkeolojik sit alanı olarak tescil edilmesine ilişkin 2863 Sayılı Yasanın 7. Maddesi gereği Edirne Kültür Varlıklarını Koruma Bölge Kurulu Müdürlüğü'nün 22.09.2023 tarih ve 4225773 sayılı yazısı ile istenen kurum görüş yazısı, Kırklareli Çevre, Şehircilik ve İklim Değişikliği İl Müdürlüğü'nün 03.10.2023 tarih ve 7531958 sayılı yazısı, Kırklareli İl Tarım ve Orman Müdürlüğü'nün 03.10.2023 tarih ve 11481034 sayılı yazısı, D.S.İ 11. Bölge Müdürlüğü'nün 16.10.2023 tarih ve 3929353 sayılı yazısı, 28.11.2023 tarih ve 237721 sayılı uzman raporu okundu, dosyası incelendi, yapılan görüşmeler sonunda;


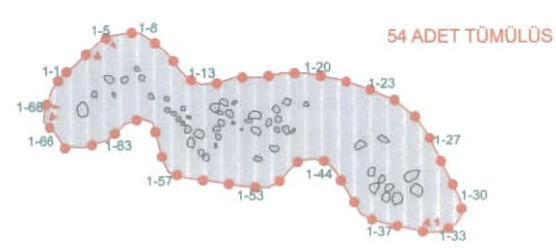


Kırklareli İli, Merkez İlçesi, Kula Köyü, 101 ada, 253 parselde yer alan ve Demir Çağına ait Kula Nekropolünün; 2863 sayılı Kanununun 6 ncı maddesi kapsamına giren özellikler taşıması nedeniyle Korunması Gerekli Taşınmaz Kültür Varlıklarının ve Sitlerin Tespit ve Tescili Hakkında Yönetmeliğin 3 üncü ve 4 üncü maddeleri doğrultusunda, ekli 1/5000 ölçekli haritada belirlenen koordinatlı sınırlar itibarıyla 1. derece arkeolojik sit alanı olarak tescil edilmesine, tescil fişinin ve paftasının uygun olduğuna, alandaki kaçak kazı çukurlarının idaresi sorumluluğunda, Müze Müdürlüğü denetiminde kaçak kazı hafriyatı ile ortaya çıkarılan mezar taşlarının buldukları yerdeki kazı çukurlarının içerisinde bırakılacak şekilde kapatılmasına,

Ek 1/5000 ölçekli paftadaki sınırları itibarıyla Kırklareli İli, Merkez İlçesi, Kula Köyü, 101 ada, 253 parselin tapu kütüğü beyanlar hanesine ilgili Tapu Müdürlüğünce "Bir bölümü 1. Derece Arkeolojik Sit Alanında kalmaktadır." ibaresinin konulmasına,

Taşınmazda belirlenen arkeolojik sit sınırlarında Koruma Yüksek Kurulunun 05.11.1999 tarih ve 658 Sayılı İlke Kararında yer alan "I. Derece Arkeolojik Sitler: Korumaya yönelik bilimsel çalışmalar dışında aynen korunacak sit alanlarıdır. Bu alanlarda, kesinlikle hiçbir yapılaşmaya izin verilmemesine, imar planlarında aynen korunacak sit alanı olarak belirlenmesine, bilimsel amaçlı kazıların dışında hiçbir kazı yapılamayacağına, ancak; a) Resmi ve özel kuruluşlarca zorunlu durumlarda yapılacak alt yapı uygulamaları için müze müdürlüğü'nün ve varsa kazı başkanının görüşüyle konunun koruma kurulunda değerlendirilmesine, b) Yeni tarımsal alanların açılmamasına, yalnızca sınırlı mevsimlik tarımsal faaliyetlerin devam edebileceğine, koruma kurullarınca uygun görülmesi halinde seracılığa devam edilebileceğine, c) Taş, toprak, kum vb. alınmamasına, kireç, taş, tuğla, mermer, kum, maden vb. ocakların açılmamasına, toprak, curuf, çöp, sanayi atığı ve benzeri malzeme dökülmemesine, f) Taşınmaz kültür varlıklarının mahiyetine tesir etmeyecek şekilde ilgili koruma kurulundan izin almak koşuluyla birleştirme (tevhit) ve ayırma (ifraz) yapılabileceğine, (Ek Bent: 27/04/2016 tarih ve 29696 sayılı Resmi Gazete'de yayımlanan 07/04/2016 tarih ve 562 sayılı İlke Kararı) g) Kamu düzeni veya güvenliğinin olağan hayatı durduracak veya kesintiye uğratacak şekilde bozulduğu ya da doğal afet yaşanan yerlerde, yapılmasında zorunluluk bulunan geçici uygulamalara ilişkin, zemine en az müdahale edilecek şekilde hazırlanan ve süresi belirlenen projelerin ilgili koruma bölge kurulunda değerlendirilebileceğine, projesi koruma bölge kurulunca uygun görülen geçici uygulamaların Kültür ve Turizm Bakanlığınca oluşturulacak bilim kurulu denetiminde yapılabileceğine... " hükümlerinin geçiş dönemi koruma esaslar ve kullanımı koşulları olarak belirlenmesine,

Karar verildi.

ASLI GİBİDİR

AVRUPA KONSEYİ		KÜLTÜREL VARLIKLARI KORUMA ENVANTERİ K.V.K.E.		SİT	ENVANTER NO :
TÜRKİYE		KÜLTÜR VARLIKLARI VE MÜZELER GENEL MÜDÜRLÜĞÜ			HARİTANO:
İLİ : KIRKLARELİ	İLÇESİ : MERKEZ	MAHALLE KÖY: Kula Köyü	KADASTRO: PAFTA: -	ADA: -101	PARSEL: 253
ADI: Kula Nekropolü	TÜRÜ: Nekropol	DÖNEMİ: Demir Çağı (M.Ö. 1200- M.Ö. 330)			
<p>GENEL TANIMI: Kula Köyünün güneyinde, Geçitağzı-Kula köy yolunun solunda kalmakta olup, nekropol oldukça geniş bir alana yayılmaktadır. Alanda yükseklikleri yaklaşık 1,5-4 m., genişlikleri 8-15 m. arasında değişen, doğu-batı ekseninde konumlandırılmış olan 54 adet Tümülüs bulunmaktadır. Tümülüsler yoğun oranda tahrip edilmiş olup, yapılan tahribat sonucunda açığa çıkarılan mezarların boyutları yaklaşık olarak 1-2 m uzunluğunda ve 70-90 cm genişliğindedir. Mezarların açık kahverengimsi doğal kayanın kaba el aletleri kullanılarak yassılaştırılması ile oluşturulduğu gözlemlenmiştir.</p>					
T.C.					
ŞİMDİKİ TEHLİKELER: Kaçak kazı tahribatının devam ettirilmesi			KÜLTÜR VE TURİZM BAKANLIĞI		
ŞİMDİKİ DURUMU: Yayılım alanında ormanlık alan içerisinde yer almaktadır			EDİRNE KÜLTÜR VARLIKLARI KORUMA BÖLGE KURULU		
SİT POTANSİYELİ: I. Derece Arkeolojik Sit Alanı			KORUMA DERECESİ: -I. Derece Arkeolojik Sit Alanı		
ŞİMDİKİ KORUMA: Korumasızdır					
ÖNERİLEN KORUMA: Önerilen sınırları ile I. derece arkeolojik sit alanı olarak tescil edilmesi.					
GÖZLEMLER: Kaçakçılık sonucu tümülüslerde yoğun tahribat olduğu gözlemlenmektedir.					
VAZİYET PLANI			FOTOĞRAFLAR		
<p style="text-align: center;">KULA KÖYÜ</p>  <p style="text-align: center;">54 ADET TÜMÜLÜS</p> <p style="text-align: center;">101/253 PARSEL ORMAN PARSELİ</p> <p style="text-align: center;">E.K.V.K. Kurulunun 28.11.2023 Tarih ve 9792 sayılı karar ekidir.</p>					
KOORDİNATLAR:			FOTOĞRAF ÇEKİM TARİHİ: 07.09.2023		
HAZIRLAYANLAR:			EKLER:		KONTROL EDEN: Yusuf ŞAMILOĞLU (Müdür)
Gökhan KORKMAZ - Arkeolog			RAPOR	X	
Hamdi GÜNDOĞDU - Sanat Tarihçisi			FOTOĞRAF	X	
			HARİTA	X	
			KROKİ		
YAYIN DİZİNİ					REVİZYON:

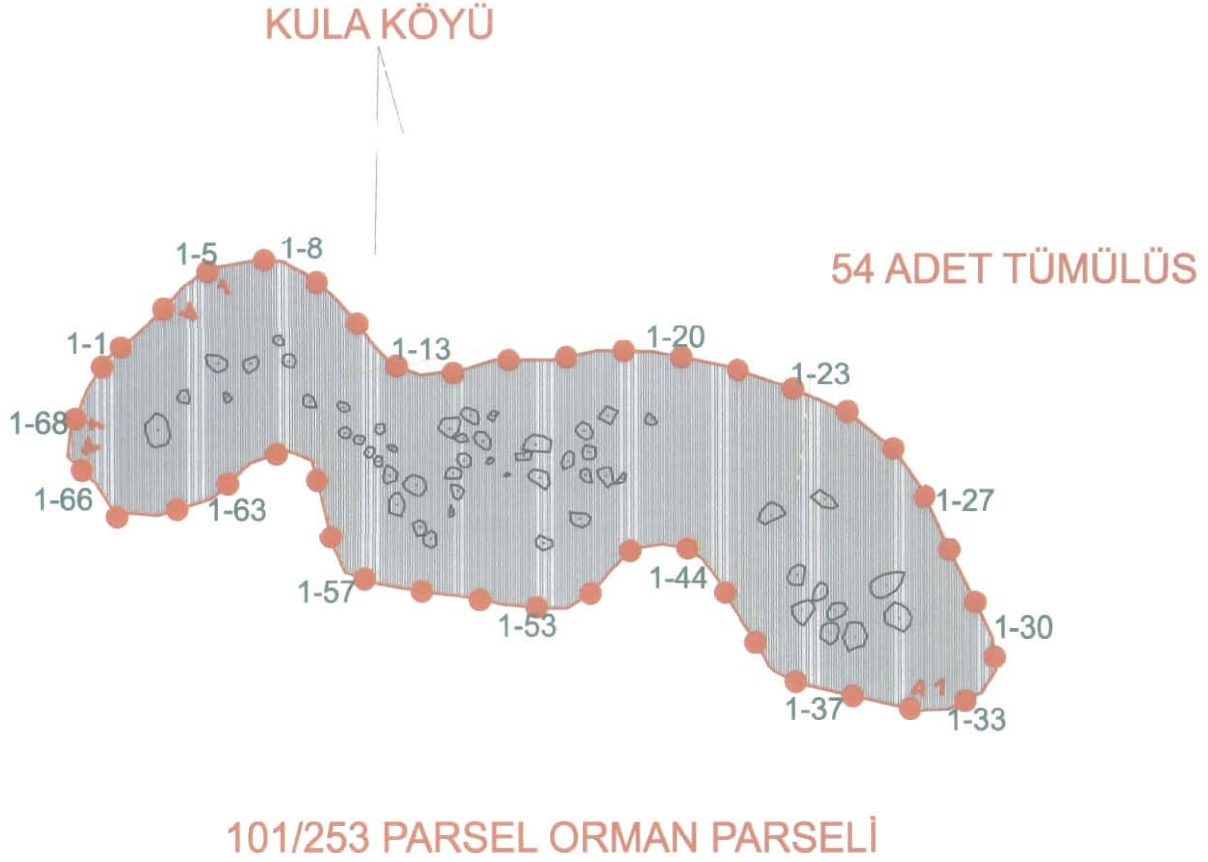
KIRKLARELİ İLİ MERKEZ İLÇESİ KULA KÖYÜ

ADI: KULA NEKROPOLÜ 1. DERECE ARK. SİT ALANI



T.C.
KÜLTÜR VE TURİZM BAKANLIĞI
EDİRNE KÜLTÜR VARLIKLARINI
KORUMA BÖLGE KURULU

E.K.V.K. Kurulunun 29.11.2023
Tarih ve 9792 sayılı karar ekidir.



ASLİ GİBİDİR
M. Yusuf SAMİLOĞLU
Müdür

KOORDİNE ÖZET - UTM ITRF96 3°

Nokta No	Y	X	Nokta No	Y	X	Nokta No	Y	X	Nokta No	Y	X
1-1	524105.829	4650641.885	1-2	524126.540	4650659.106	1-3	524145.605	4650677.556	1-4	524158.676	4650696.856
1-5	524187.131	4650697.851	1-6	524181.276	4650704.617	1-7	524210.182	4650709.537	1-8	524226.172	4650708.307
1-9	524241.548	4650699.896	1-10	524259.998	4650685.551	1-11	524274.143	4650670.176	1-12	524287.674	4650681.110
1-13	524300.589	4650637.580	1-14	524319.654	4650630.200	1-15	524348.175	4650633.890	1-16	524370.086	4650640.655
1-17	524390.996	4650640.655	1-18	524411.292	4650640.655	1-19	524442.042	4650647.420	1-20	524480.173	4650646.805
1-21	524508.464	4650641.270	1-22	524532.449	4650636.350	1-23	524577.960	4650620.975	1-24	524615.476	4650604.389
1-25	524645.612	4650579.789	1-26	524662.832	4650555.198	1-27	524672.673	4650534.873	1-28	524687.433	4650503.507
1-29	524698.503	4650481.366	1-30	524713.264	4650451.231	1-31	524715.724	4650429.080	1-32	524705.883	4650413.716
1-33	524682.513	4650402.030	1-34	524662.832	4650401.415	1-35	524635.157	4650407.585	1-36	524616.091	4650411.870
1-37	524581.651	4650419.865	1-38	524563.815	4650428.475	1-39	524560.125	4650432.185	1-40	524553.975	4650443.850
1-41	524535.524	4650472.141	1-42	524532.449	4650477.678	1-43	524524.454	4650491.822	1-44	524513.999	4650505.352
1-45	524501.699	4650512.732	1-46	524498.038	4650515.192	1-47	524470.333	4650512.732	1-48	524461.108	4650507.197
1-49	524450.037	4650496.127	1-50	524438.967	4650482.596	1-51	524421.132	4650471.526	1-52	524405.756	4650471.526
1-53	524378.081	4650473.966	1-54	524348.100	4650479.521	1-55	524317.809	4650483.211	1-56	524291.979	4650487.517
1-57	524288.806	4650495.512	1-58	524259.998	4650514.577	1-59	524253.233	4650541.638	1-60	524245.238	4650571.773
1-61	524228.017	4650578.539	1-62	524202.802	4650569.928	1-63	524176.971	4650545.943	1-64	524139.455	4650534.258
1-65	524109.319	4650536.718	1-66	524097.019	4650558.398	1-67	524077.954	4650574.234	1-68	524079.789	4650591.454

GÖSTERİM

TESCİLLİ ALAN

1. DERECE ARK.SİT HAT

EK BİLGİ

"TAMAMI 1.DERECE ARK.SİT ALANINDA"
101/253 PARSEL