

22.03.111

T.C.
KÜLTÜR VE TURİZM BAKANLIĞI
EDİRNE KÜLTÜR VARLIKLARINI
KORUMA BÖLGE KURULU
K A R A R
(1)

Toplantı Tarihi ve No : 18.12.2023 – 441
Karar Tarihi ve No : 18.12.2023 – 9824

Toplantı Yeri
EDİRNE

Edirne İli, İpsala İlçesi, Korucuköy Köyü sınırları içindeki 849 parsel sayılı, kamu orta malı olan mera vasıflı taşınmazda yer alan ve Koruma Bölge Kurulu Müdürlüğü uzmanlarınca tespit edilen tümülüsün tescil edilmesine ilişkin kurum görüşlerinin iletiildiği Edirne Tabiat Varlıklarını Koruma Şube Müdürlüğü'nün 01.11.2023 tarihli ve 7812472 sayılı, Edirne İl Özel İdaresi İmar ve Kentsel İyileştirme Müdürlüğü'nün 08.11.2023 tarihli ve 59846 sayılı, Yol ve Ulaşım Hizmetleri Müdürlüğü'nün 04.12.2023 tarihli ve 61534 sayılı, Edirne İl Kültür ve Turizm Müdürlüğü'nün 01.11.2023 tarihli ve 4375326 sayılı yazıları ile 15.12.2023 tarihli ve 2431177 sayılı uzman raporu okundu, dosyası incelendi, yapılan görüşmeler sonunda;

Edirne İli, İpsala İlçesi, Korucuköy Köyü sınırları içindeki 849 parsel sayılı, kamu orta malı olan mera vasıflı taşınmazda yer alan tümülüsün 2863 sayılı Kanunun 6 ncı maddesi kapsamına giren özellikler taşınması nedeniyle Korunması Gerekli Taşınmaz Kültür Varlıklarının ve Sitlerin Tespit ve Tescili Hakkında Yönetmeliğin 3 üncü ve 4 üncü maddeleri doğrultusunda, ekli 1/1000 ölçekli haritada belirlenen koordinatlı sınırlar itibariyle I. derece arkeolojik sit alanı olarak tescil edilmesine,

-Tescil fişinin uygun olduğuna,

-Taşınmazın tapu kütüğünün beyanlar hanesine, ekli paftaya göre, bir kısmının I. derece arkeolojik sit alanı olduğuna dair kayıt düşülmesine,

-Tümülüste yapılan kaçak kazıya ilişkin Edirne İl Kültür ve Turizm Müdürlüğü'nün 01.11.2023 tarihli ve 4375326 sayılı yazısı ile İpsala Cumhuriyet Başsavcılığına suç durusunda bulunulduğundan, tekrar suç duyurusunda bulunulmasına gerek olmadığına,

-Açılan kaçak kazı çukurunun Müze Müdürlüğü denetiminde ilgili İdaresince kapatılmasına,

-Koruma Yüksek Kurulunun 05.11.1999 tarihli ve 658 sayılı ilke kararı gereği aşağıda belirtilen maddelerin I. derece arkeolojik sit alanı geçiş dönemi koruma esasları ve kullanma koşulları olarak belirlenmesine,

-Bu alanda, kesinlikle hiçbir yapılaşmaya izin verilmemesine, imar planlarında aynen korunacak sit alanı olarak belirlenmesine, bilimsel amaçlı kazıların dışında hiçbir kazı yapılamayacağına, ancak;

-Resmi ve özel kuruluşlarca zorunlu durumlarda yapılacak alt yapı uygulamaları için müze müdürlüğü'nün ve varsa kazı başkanının görüşüyle konunun koruma kurulunda değerlendirilmesine,

ASLI GİBİDİR

22.03.111

T.C.
KÜLTÜR VE TURİZM BAKANLIĞI
EDİRNE KÜLTÜR VARLIKLARINI
KORUMA BÖLGE KURULU
K A R A R
(2)





Toplantı Tarihi ve No : 18.12.2023 – 441
Karar Tarihi ve No : 18.12.2023 – 9824

Toplantı Yeri
EDİRNE

- Yeni tarımsal alan açılmamasına, yalnızca sınırlı mevsimlik tarımsal faaliyetlerin devam edebileceğine,
 - Toprağın sürülmesine dayanan tarımsal faaliyetlerin kesinlikle yasaklanmasına, ağaçlandırmaya gidilmemesine,
 - Taş, toprak, kum vb. alınmamasına, kireç, taş, tuğla, mermer, kum, maden vb. ocakların açılmamasına, toprak, cüruf, çöp, sanayi atığı ve benzeri malzeme dökülmemesine,
 - Tümülüsün mahiyetine tesir etmeyecek şekilde koruma kurulundan izin almak koşuluyla birleştirme (tevhit) ve ayırma (ifraz) yapılabileceğine,
 - Kamu düzeni veya güvenliğinin olağan hayatı durduracak veya kesintiye uğratacak şekilde bozulduğu ya da doğal afet yaşanan yerlerde, yapılmasında zorunluluk bulunan geçici uygulamalara ilişkin, zemine en az müdahale edilecek şekilde hazırlanan ve süresi belirlenen projelerin koruma bölge kurulunda değerlendirilebileceğine, projesi koruma bölge kurulunca uygun görülen geçici uygulamaların Kültür ve Turizm Bakanlığınca oluşturulacak bilim kurulu denetiminde yapılabileceğine,
- Karar verildi.

ASLI GİBİDİR

T.C.
KÜLTÜR VE TURİZM BAKANLIĞI
EDİRNE KÜLTÜR VARLIKLARINI
KORUMA BÖLGE KURULU

AVRUPA KONSEYİ TÜRKİYE	KÜLTÜR VARLIKLARI KORUMA ENVANTERİ		SİT	ENVANTER NO: HARİTA NO:
İLİ: EDİRNE	İLÇESİ: İPSALA	MAHALLE KÖY VEYA MEVKİ: KORUCUKÖY	KADASTRO: PAFTA: - ADA: - PARSEL: 849	
ADI: KORUCUKÖY TÜMÜLÜSÜ	TÜRÜ: TÜMÜLÜS	DÖNEMİ:		
GENEL TANIM Edirne İli, İpsala İlçesi, Korucuköy Köyü sınırları içindeki 849 parsel sayılı taşınmazda yer alan tümülüs 45-50 metre çapındadır. Kaçak kazılar sebebiyle ağır tahribata uğrayan tümülüsün formu bozulmuştur.				
ŞİMDİKİ TEHLİKELER Kaçak kazılar ve madencilik faaliyetleri.				
ŞİMDİKİ DURUMU				
SİT POTANSİYELİ I. Derece Arkeolojik Sit		KORUMA DERECEŚİ I. Derece Arkeolojik Sit		
ŞİMDİKİ KORUMA				
ÖNERİLEN KORUMA				
GÖZLEMLER: Tümülüsün orta kısmında, yakın bir tarihe açılmadığı düşünilen ve ağır tahribata sebep olmuş bir kaçak kazı çukuru vardır.				
VAZİYET		FOTOĞRAF		
				
				
KOORDİNATLAR:		FOTOĞRAF ÇEKİM TARİHİ: 09.10.2023		
HAZIRLAYANLAR: Burcu KAYA TOPAÇOĞLU Arkeolog Hakan ERDEN Harita Mühendisi		KONTROL EDEN: Yusuf ŞAMİLOĞLU Müdür		
K.V.K.B.K. KARARLARI:		KURUL ONAYI:		

E.K.V.K. Kurulunun 18.12.2023

Tarih ve 9824 sayılı karar ekidir.

EDİRNE İLİ İPSALA İLÇESİ KORUCUKÖY KÖYÜ


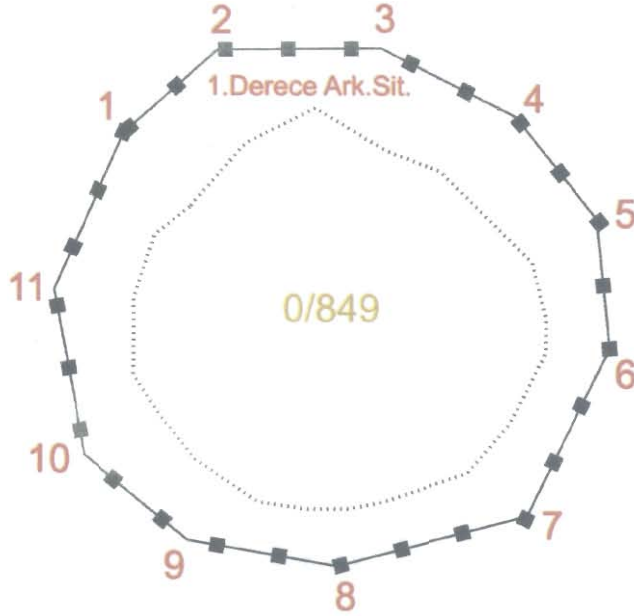
ADI: 849 PARSEL TÜMÜLÜS 1.DERECE ARK.SİT. ALANI



0/849

0/849

T.C.
KÜLTÜR VE TURİZM BAKANLIĞI
EDİRNE KÜLTÜR VARLIKLARINI
KORUMA BÖLGE KURULU



0/849

E.K.V.K. Kurulunun 18.12.2023
Tarih ve 9224 sayılı karar ekidir.

0/849

0/849

KOORDİNE ÖZET - UTM ITRF96 3"

Nokta No	Y	X
1	459364.61	4529414.52
2	459378.05	4529426.31
3	459401.43	4529426.52
4	459420.67	4529416.79
5	459432.25	4529402.31
6	459434.12	4529383.70
7	459422.53	4529359.91
8	459395.43	4529352.87
9	459373.92	4529356.60
10	459359.02	4529368.59
11	459354.47	4529392.18

GÖSTERİM

■ 1.DERECE ARKEOLOJİK SİT ALANI

..... TÜMÜLÜS SINIR

EK BİLGİ

** Korucuköy Köyü 849 parselin bir kısmı
1.Derece Ark.Sit. Alanında Kalmaktadır.