

T.C.
KÜLTÜR VE TURİZM BAKANLIĞI
EDİRNE KÜLTÜR VARLIKLARINI
KORUMA BÖLGE KURULU
K A R A R
(1)

Toplantı Tarihi ve No : 18.12.2023- 441
Karar Tarihi ve No : 18.12.2023- 9827

Toplantı Yeri
EDİRNE

Edirne İli, Süloğlu İlçesi, Yeni Mahallesi, 349 ada 17 ile 141 ada 5 parselin bir kısmında yer alan(Eski 2680-2681), mülkiyeti maliye hazinesine kayıtlı, Kurulumuzun 02.06.2021 tarih ve 7579 sayılı kararları ile 1.derece arkeolojik sit alanı olarak tescilli Süloğlu I Tümülüsü ile Yeni Mahallesi, 349 ada 2 parselin bir kısmında yer alan (E.2680), mülkiyeti maliye hazinesine kayıtlı, Kurulumuzun 02.06.2021 tarih ve 7579 sayılı kararları ile 1.derece arkeolojik sit alanı olarak tescilli İkihöyükler I ve II Tümülüslerinin tescil edildiği tarihteki eski parsellerin 11.05.2023 tarih ve 3083 S.Y göre tapulaştırmaya girmesi sebebi ile tescilli tümülüslerin ada ve parsel bilgilerinin değişmesi nedeni ile Süloğlu I ve İkihöyükler I ve II Tümülüslerinin tescil kararlarının revize edilmesine ilişkin uzmanın 15.12.2023 tarih ve 2340599 sayılı raporu okundu, dosyası incelendi, yapılan görüşmeler sonunda;

Edirne İli, Süloğlu İlçesi, Yeni Mahallesi, 349 ada 17 ile 141 ada 5 parselin bir kısmında yer alan((Eski 2680-2681), mülkiyeti maliye hazinesine kayıtlı, Kurulumuzun 02.06.2021 tarih ve 7579 sayılı kararları ile 1.derece arkeolojik sit alanı olarak tescilli Süloğlu I Tümülüsü ile Yeni Mahallesi, 349 ada 2 parselin bir kısmında yer alan (E.2680), mülkiyeti maliye hazinesine kayıtlı, Kurulumuzun 02.06.2021 tarih ve 7579 sayılı kararları ile 1.derece arkeolojik sit alanı olarak tescilli İkihöyükler I ve II Tümülüslerinin 1/5000 ölçekli koordinatlı sınırları itibariyle I. derece arkeolojik sit alanı olarak tescilinin devamına, karar eki tescil fişlerinin ve paftasının uygun olduğuna,

-İlgili Tapu Müdürlüğünce, taşınmazların tapu kütüğü beyanlar hanesine ekli paftaya göre, “bir kısmının 1. derece arkeolojik sit” alanında kaldığına dair şerh düşülmesine,

-Süloğlu I Tümülüsü ile İkihöyükler I ve II Tümülüslerinde, Kültür ve Tabiat Varlıklarını Koruma Yüksek Kurulu'nun 05.11.1999 tarih ve 658 sayılı ilke kararı gereği aşağıda belirtilen maddelerin I. derece arkeolojik sit alanı hükümlerinin geçiş dönemi koruma esasları ve kullanma koşulları olarak belirlenmesine,

-1.derece arkeolojik sit alanları korumaya yönelik bilimsel çalışmalar dışında aynen korunacak sit alanlarıdır. Bu alanlarda, kesinlikle hiçbir yapılaşmaya izin verilmemesine, imar planlarında aynen korunacak sit alanı olarak belirlenmesine, bilimsel amaçlı kazıların dışında hiçbir kazı yapılamayacağına, ancak;

a) Resmi ve özel kuruluşlarca zorunlu durumlarda yapılacak alt yapı uygulamaları için müze müdürlüğünün ve varsa kazı başkanının görüşüyle konunun koruma kurulunda değerlendirilmesine,

b) Yeni tarımsal alanların açılmamasına, yalnızca sınırlı mevsimlik tarımsal faaliyetlerin devam edebileceğine, koruma kurullarınca uygun görülmesi halinde seracılığa devam edilebileceğine,

c) Höyük ve tümülüslerde toprağın sürülmesine dayanan tarımsal faaliyetlerin kesinlikle yasaklanmasına, ağaçlandırmaya gidilmemesine, yalnızca mevcut ağaçlardan ürün alınabileceğine,

ç) Taş, toprak, kum vb. alınmamasına, kireç, taş, tuğla, mermer, kum, maden vb. ocakların açılmamasına, toprak, curuf, çöp, sanayi atığı ve benzeri malzeme dökülmemesine,

ASLI GİBİDİR

T.C.
KÜLTÜR VE TURİZM BAKANLIĞI
EDİRNE KÜLTÜR VARLIKLARINI
KORUMA BÖLGE KURULU
K A R A R
(2)

Toplantı Tarihi ve No : 18.12.2023- 441
Karar Tarihi ve No : 18.12.2023- 9827

Toplantı Yeri
EDİRNE

d) Bu alanlar içerisinde yer alan ören yerlerinde gezi yolu düzenlemesi, meydan tanzimi, açık otopark, WC, bilet gişesi, bekçi kulübesi gibi ünitelerin koruma kurulundan izin alınarak yapılabileceğine,

e) Bu alanlar içerisinde bulunan ve günümüzde halen kullanılan umuma açık mezarlıklarda sadece defin işlemlerinin yapılabileceğine,

f) Taşınmaz kültür varlıklarının mahiyetine tesir etmeyecek şekilde ilgili koruma kurulundan izin almak koşuluyla birleştirme (tevhit) ve ayırma (ifraz) yapılabileceğine,

g) Kamu düzeni veya güvenliğinin olağan hayatı durduracak veya kesintiye uğratacak şekilde bozulduğu ya da doğal afet yaşanan yerlerde, yapılmasında zorunluluk bulunan geçici uygulamalara ilişkin, zemine en az müdahale edilecek şekilde hazırlanan ve süresi belirlenen projelerin ilgili koruma bölge kurulunda değerlendirilebileceğine, projesi koruma bölge kurulunca uygun görülen geçici uygulamaların Kültür ve Turizm Bakanlığınca oluşturulacak bilim kurulu denetiminde yapılabileceğine,
karar verildi.

ASLI GİBİDİR

AVRUPA KONSEYİ	KÜLTÜREL VARLIKLARI KORUMA ENVANTERİ K.V.K.E		SİT	ENVANTER NO :
TÜRKİYE	KÜLTÜR VARLIKLARI VE MÜZELER GENEL MÜDÜRLÜĞÜ			HARİTA NO:
İLİ : EDİRNE	İLÇESİ SÜLOĞLU	MAHALLE KÖY: YENİ MAHALLESİ	KADASTRO: PAFTA:- ADA: 348	PARSEL: 2
ADI: İKİHÖYÜKLER I ve II TÜRÜSÜLERİ	TÜRÜ: TÜRÜSÜ		DÖNEMİ: -	

GENEL TANIMI:

Tümülüsler yığma tepeler şeklinde oluşturulmuş anıt mezar tepeleridir. Türkiye'deki Tümülüs tipinin yaygın olduğu yerlerden birisi Trakya'dır. En çok bilinen biçim konik olmak üzere, küre, yarımküre, biçimsiz tümsekler gibi çeşitli tipleri bulunmaktadır. Tümülüsler mezar tipine göre platformlar, çukurlular, mezar odalılar, lahitliler ve basit mezar olmak üzere beş ayrı grupta incelenebilir. Nadiren tek, çoğunlukla gruplar halinde bulunurlar.

ŞİMDİKİ TEHLİKELER:

Tarımsal Faaliyetler, Otlacılık ve Defnecilik.

**T.C
KÜLTÜR VE TURİZM BAKANLIĞI
EDİRNE KÜLTÜR VARLIKLARINI**

ŞİMDİKİ DURUMU:

KORUMA BÖLGE KURULU

İkizhöyükler I Tümülüsü : Süloğlu-Geçkinli yolu üzerinde, Süloğlu merkezinin yaklaşık 3 km güneybatısında tarla içinde yer almaktadır. Tümülüsün çapı yaklaşık 20-30 metre olup yüksekliği 2-3 metredir. İkizhöyükler II Tümülüsü : Süloğlu-Geçkinli yolu üzerinde, Süloğlu merkezinin yaklaşık 3 km güneybatısında tarla içinde yer almaktadır. İkizhöyükler I Tümülüsün 50 metre kuzeyindedir. Tümülüsün çapı yaklaşık 20-30 metre olup yüksekliği 2-3 metredir.

SİT POTANSİYELİ:

I. Derece Arkeolojik Sit

KORUMA DERECESESİ:

I. Derece Arkeolojik Sit

ASLI GİBİDİR

ŞİMDİKİ KORUMA:

Korumasız.

ÖNERİLEN KORUMA:

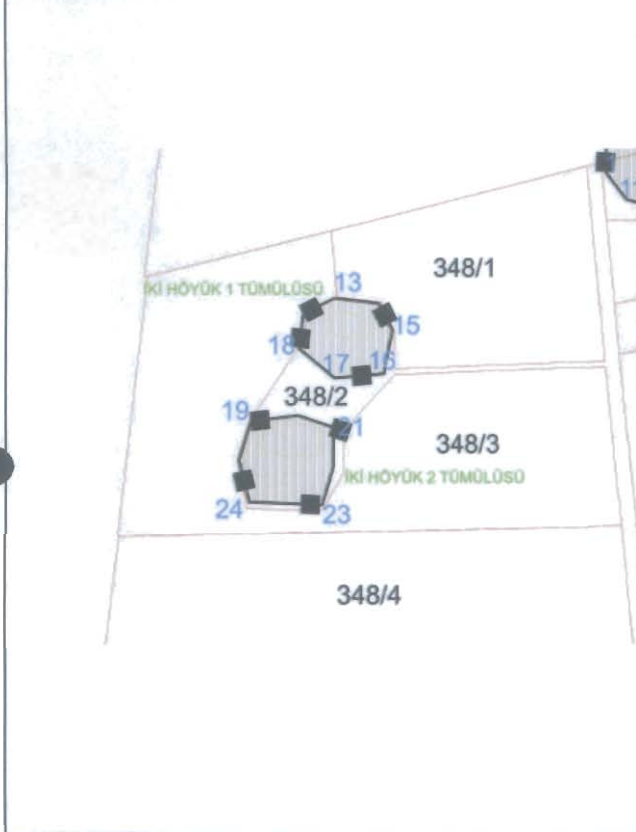
- "I. Derece Arkeolojik Sit Alanı" olarak tescil edilmesi ve koruma sınırının belirlenmesi.
- Bölgedeki güvenlik birimleri tarafından izlenmesi.
- Tarım amaçlı kullanımının engellenmesi.

**Yusuf ŞAMİLOĞLU
Müdür**

GÖZLEMLER:

Tümülüsler tarla sürümünden dolayı zarar görmüştür.

VAZİYET PLANI



FOTOĞRAF0



KOORDİNATLAR:

HAZIRLAYANLAR:

Öznur ÇELİK Müze Araştırmacısı (Sanat Tarihiçi (M.A))

Hamdi GÜNDOĞDU Uzman (Sanat Tarihiçi)

FOTOĞRAF ÇEKİM TARİHİ :01.12.2023

EKLER:

RAPOR
FOTOĞRAF
HARİTA
KROKİ

KONTROL EDEN:

Yusuf ŞAMİLOĞLU : Müdür

KURUL KARARLARI:

02.06.2021/7579

REVİZYON:

YAYIN DİZİNİ

Şahin YILDIRIM, Doğu Trakya'da Mezar Tepelerinin Ortaya Çıkışı ve Gelişimi, Ankara Üniversitesi, 2008 (Yayınlanmamış Doktora Tezi.), s.117

KURUL ONAYI:

E.K.V.K Kurulunun 18.12.2023 tarih ve 9827 sayılı karar ekidir.

AVRUPA KONSEYİ	KÜLTÜREL VARLIKLARI KORUMA ENVANTERİ K.V.K.E		SİT	ENVANTER NO :
TÜRKİYE	KÜLTÜR VARLIKLARI VE MÜZELER GENEL MÜDÜRLÜĞÜ			HARİTA NO:
İLİ : EDİRNE	İLÇESİ SÜLOĞLU	MAHALLE KÖY: YENİ MAHALLESİ	KADASTRO: PAFTA:- ADA: 349 / 141 PARSEL: 17 / 5	
ADI: SÜLOĞLU I TÖMÖLÖSÜ	TÜRÜ: TÖMÖLÖS	DÖNEMİ: -		

GENEL TANIMI:

Tümölüsler yığma tepeler şeklinde oluşturulmuş anıt mezar tepeleridir. Türkiye'deki Tümölüs tipinin yaygın olduğu yerlerden birisi Trakya'dır. En çok bilinen biçim konik olmak üzere, küre, yarımküre, biçimsiz tümsekler gibi çeşitli tipleri bulunmaktadır. Tümölüsler mezar tipine göre platformlar, çukurlular, mezar odaları, lahitliler ve basit mezar olmak üzere beş ayrı grupta incelenebilir. Nadiren tek, çoğunlukla gruplar halinde bulunurlar.

ŞİMDİKİ TEHLİKELER:

Tarımsal Faaliyetler, Otlatçılık ve Definecilik.

**T.C
KÜLTÜR VE TURİZM BAKANLIĞI
EDİRNE KÜLTÜR VARLIKLARINI**

KORUMA BÖLGE KURULU

ŞİMDİKİ DURUMU:

Süloğlu-Geçkinli yolu üzerinde, Süloğlu merkezinin yaklaşık 3 km güneybatısında tarla içinde yer almaktadır. Tümölüsün çapı 40-50 metre yüksekliği ise 6-7 metredir.

SİT POTANSİYELİ:

I. Derece Arkeolojik Sit

KORUMA DERECESESİ:

I. Derece Arkeolojik Sit

ASLI GİBİDİR

ŞİMDİKİ KORUMA:

Korumasız.

ÖNERİLEN KORUMA:

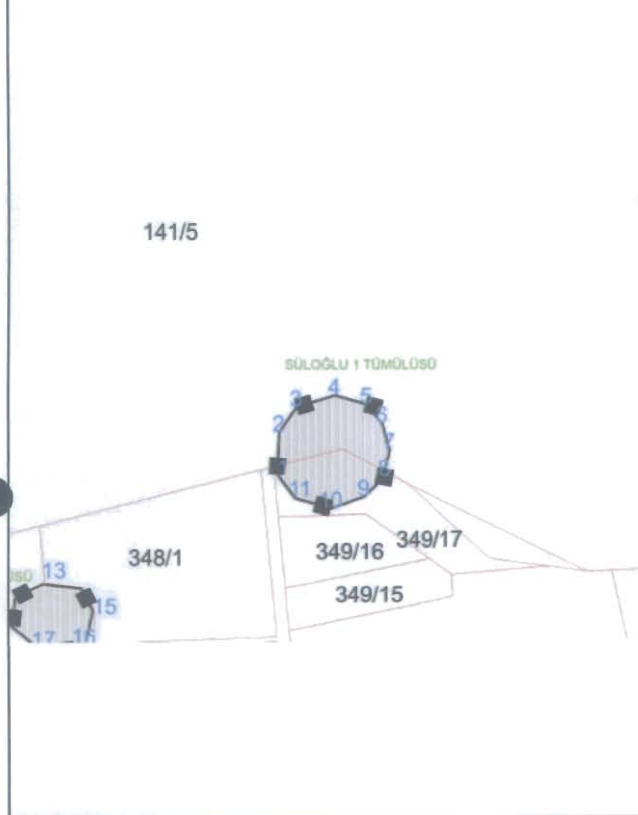
- "I. Derece Arkeolojik Sit Alanı" olarak tescil edilmesi ve koruma sınırının belirlenmesi.
- Bölgedeki güvenlik birimleri tarafından izlenmesi.
- Tarım amaçlı kullanımının engellenmesi.

**Yusuf ŞAMİLOĞLU
Müdür**

GÖZLEMLER:

Söz konusu tümölüsün etrafı sık ağaç ve çalı ile çevrilidir.

VAZİYET PLANI



FOTOĞRA



KOORDİNATLAR:

HAZIRLAYANLAR:

Öznr ÇELİK Müze Araştırmacısı (Sanat Tarihiçi (M.A.))

Hamdi GÜNDOĞDU Uzman (Sanat Tarihiçi)

EKLER:

RAPOR

FOTOĞRAF

HARİTA

KROKİ

KONTROL EDEN:

Yusuf ŞAMİLOĞLU Müdür

KURUL KARARLARI:

02.06.2021/7579

REVİZYON:

YAYIN DİZİNİ

Şahin YILDIRIM, Doğu Trakya'da Mezar Tepelerinin Ortaya Çıkışı ve Gelişimi, Ankara Üniversitesi, 2008 (Yayınlanmamış Doktora Tezi.), s.116

KURUL ONAYI:

E.K.V.K Kurulunun 18.12.2023 tarih ve 9827 sayılı karar ekidir.

EDİRNE İLİ SÜLOĞLU İLÇESİ YENİMAHALLE MAH

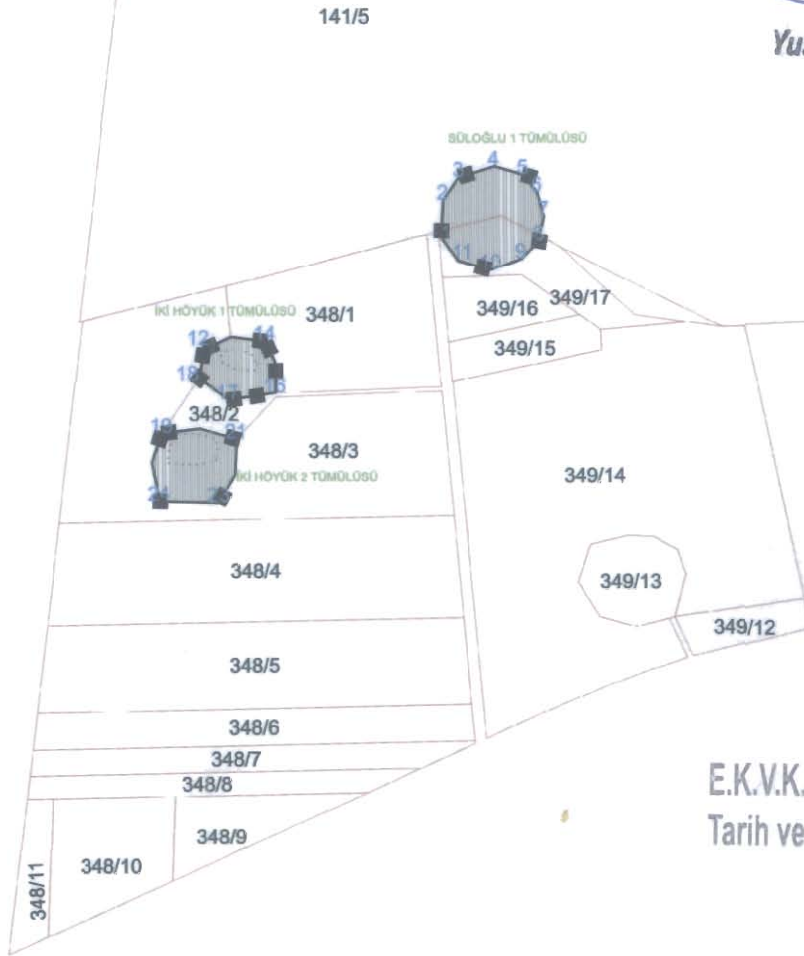
ADI: TESCİLLİ İKİ HÖYÜK 1-2 VE SÜLOĞLU 1 TÖMÜLÜSLERİ DERECE ARK. SİT ALANI



T.C.
KÜLTÜR VE TURİZM BAKANLIĞI
EDİRNE KÜLTÜR VARLIKLARINI
KORUMA BÖLGE KURULU

ASLI GİBİDİR

Yusuf ŞAMİLOĞLU
Müdür



E.K.V.K. Kurulunun 18.12.2023
Tarih ve 9827 sayılı karar ekidir.

KOORDİNE ÖZET - UTM ITRF96 3°

GÖSTERİM

- TESCİLLİ ALAN
- 1. DERECE ARK.SİT HAT
- KADASTRAL HAT

SÜLOĞLU 1 TÖMÜLÖSÜ

Nokta No	Y	X
1	489864.593	4823845.602
2	489865.939	4823871.622
3	489876.844	4823887.113
4	489920.921	4823884.390
5	489920.740	4823888.801
6	489930.285	4823877.157
7	489934.905	4823860.675
8	489931.891	4823843.864
9	489919.191	4823831.720
10	489808.454	4823824.351
11	489876.011	4823830.564

İKİ HÖYÜK 1 TÖMÜLÖSÜ

Nokta No	Y	X
12	489700.208	4823769.639
13	489718.767	4823778.104
14	489742.617	4823775.232
15	489748.765	4823760.184
16	489749.937	4823739.473
17	489717.358	4823734.561
18	489697.261	4823749.638

İKİ HÖYÜK 2 TÖMÜLÖSÜ

Nokta No	Y	X
19	489671.329	4823711.530
20	489697.562	4823714.652
21	489723.001	4823707.488
22	489721.878	4823682.988
23	489710.645	4823663.677
24	489669.981	4823664.575
25	489664.589	4823691.310

EK BİLGİ

"BİR KISMI 1.DERECE ARK.SİT ALANINDA"
SÜLOĞLU 1 TÖMÜLÖSÜ : 141/5-349/17 PARSELLER
İKİ HÖYÜK 1 TÖMÜLÖSÜ : 348/2 PARSEL
İKİ HÖYÜK 2 TÖMÜLÖSÜ : 348/2 PARSEL