

T.C.
KÜLTÜR VE TURİZM BAKANLIĞI
EDİRNE KÜLTÜR VARLIKLARINI
KORUMA BÖLGE KURULU
K A R A R

Toplantı Tarihi ve No : 20.12.2023- 443
Karar Tarihi ve No : 20.12.2023- 9860

Toplantı Yeri
EDİRNE

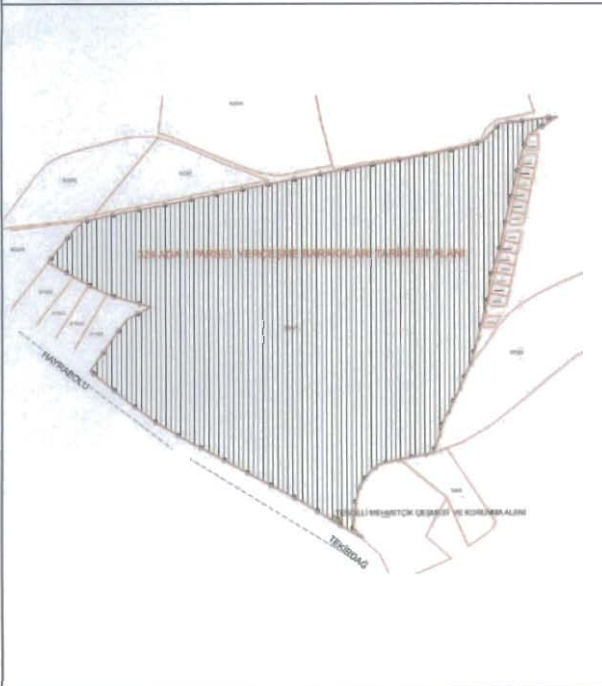

Tekirdağ İli, Süleymanpaşa İlçesi, Aydoğdu Mahallesi, 324 ada, 1 parselde yer alan, sit alanı dışında kalan, mülkiyeti Maliye Hazinesi adına kayıtlı bulunan, Milli Savunma Bakanlığına tahsisli, tapu kaydında niteliği "Tarla" vasıflı taşınmaz üzerinde bulunduğu tespit edilen Yarçeşme Baraklarının tescil edilmesi istemine yönelik Tekirdağ Kent Konseyinin 05.05.2023 tarihli yazı ve ilgisinin CİMER başvurusunun iletiği Hayrabolu Kaymakamlığının 31.08.2023 tarih ve 4214 sayılı yazısına istinaden Kurul Müdürlüğü uzmanlarınca arşiv araştırması yapılan, bahse konu alanının 324 ada, 1 parselde yer alan taşınmaz üzerinde olduğu 18.09.2023 tarihinde tespit edilen Yarçeşme Barakalarının Tarihi Sit Alanı olarak tescil edilmesine yönelik Kurum görüşlerinin belirtildiği Tekirdağ İl Tarım ve Orman Müdürlüğünün 05.10.2023 tarih ve 11513945 sayılı yazısı, Süleymanpaşa Belediye Başkanlığının 30.10.2023 tarih ve 142734 sayılı yazısı, Milli Savunma Bakanlığı Lojistik Genel Müdürlüğünün 25.11.2023 tarih ve 2961424 sayılı yazısı incelendi, tescil edilmesine yönelik hazırlanan 20.12.2023 tarih ve 2438612 sayılı uzman raporu okundu, dosyası incelendi. Yapılan görüşmeler sonucunda;

Tekirdağ İli, Süleymanpaşa İlçesi, Aydoğdu Mahallesi, 324 ada, 1 parselde yer alan, sit alanı dışında kalan, mülkiyeti Maliye Hazinesi adına kayıtlı bulunan, Milli Savunma Bakanlığına tahsisli, tapu kaydında niteliği "Tarla" vasıflı taşınmaz üzerinde bulunan Yarçeşme Barakalarının;

*2863 sayılı Kanunun 6 ncı maddesi kapsamına giren özellikler taşıması nedeniyle Korunması Gerekli Taşınmaz Kültür Varlıklarının ve Sitlerin Tespit ve Tescili Hakkında Yönetmeliğin 3 üncü ve 4üncü maddeleri doğrultusunda, ekli 1/5000 ölçekli haritada belirlenen koordinatlı sınırlar itibariyle Tarihi Sit Alanı olarak tescil edilmesine, tescil fişinin ve paftasının uygun olduğuna,

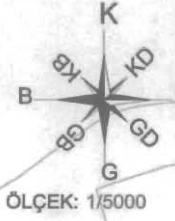
*324 ada, 1 parselde yer alan taşınmazın tapu kütüğünün beyanlar hanesine, İlgili Tapu Müdürlüğünce, ekli paftaya göre tamamının tarihi sit alanında kaldığına dair şerh düşülmesine karar verildi.

ASLI GİBİDİR

AVRUPA KONSEYİ	KÜLTÜREL VARLIKLARI KORUMA ENVANTERİ K.V.K.E		SİT	ENVANTER NO :
TÜRKİYE				HARİTANO:
İL : TEKİRDAĞ	İLÇESİ :Süleymanpaşa	MAHALLE KÖY: AYDOĞDU MAHALLESİ VEYA MEVKİ :	KADASTRO: PAFTA: ADA:324 PARSEL:1	
ADI: Yarçesme Barakalan	TÜRÜ: Tarihi olaylar		DÖNEM: Çanakkale Savaşı	
GENEL TANIMI:				
Tarihi Sittler, Milli tarihimize ve askeri harp tarihi açısından önemli olayların cereyan ettiği ve doğal yapısıyla birlikte korunması gerekli sit alanları olarak tanımlanmıştır.				
T.C.				
KÜLTÜR VE TURİZM BAKANLIĞI				
EDİRNE KÜLTÜR VARLIKLARINI KORUMA BÖLGE KURULU				
ŞİMDİKİ TEHLİKELER:				
ŞİMDİKİ DURUMU:				
Askeri Alan içerisinde yer alan taşınmaz günümüzde boşaltılmış durumdadır.				
SİT POTANSİYELİ:		KORUMA DERECESİ:		
Tarihi Sit		Tarihi Sit		
ASLI GİBİDİR				
Yusuf ŞAMİLOĞLU Müdür				
ŞİMDİKİ KORUMA:				
Tarihi Sit				
ÖNERİLEN KORUMA:				
" Tarihi Sit Alanı" olarak tescil edilmesi, bölgedeki güvenlik birimleri tarafından izlenmesi				
GÖZLEMLER:				
Çanakkale kara savaşlarında üstün başarıların kazanılmasını sağlayan askeri birlikler Mustafa Kemal Atatürk'ün Tekirdağ'da oturduğu 19. Fırka ve onun bünesineki 57. Alay'dır. Tekirdağ'da Balkan Savaşı öncesinde 1909 yılında Mahmut Şevket Paşa döneminde Edirne, Kırklareli, Çorlu ve Tekirdağ'da askeri birlik olarak ayrıca 3. Kolorduya bağlı yarçesme barakalarının bulunduğu, Mustafa Kemal Atatürk'ün 19. Fırkanın kurulmasıyla görevlendirilmiş olup, 1-24 Şubat 1915 tarihleri arasında Tekirdağ'da 19. Fırkanın kurulmasını sağladığı, 19. Fırka 57. Alayın yarçesme barakalarında kurulduğu ve 324 ada, 1 parselde yer alan yarçesme barakalarının yer aldığı alanın Osmanlı haritalarında ve sonraki dönem devlet kurumlarının yazışmalarında da yarçesme arazisi olarak geçtiği bilinmektedir.				
VAZİYET PLANI		FOTOĞRAF		
				
KOORDİNATLAR :		FOTOĞRAF ÇEKİM TARİHİ :18.09.2023		
HAZIRLAYANLAR : Eyüp BİRGÜL Selin KAHRAMAN Figen BAYRAKTAR		Harita Teknikeri Sanat Tarihçisi Arkeolog		KONTROL EDEN: Yusuf ŞAMİLOĞLU Müdür
		RAPOR		KURUL ONAYIYO:
		FOTOĞRAF		
		HARİTA		
YAYINDIZINI		KROKİ		REVİZYON:
E.K.V.K. Kurulunun <u>20.12.2023</u> Tarih ve <u>986</u> sayılı karar ekidir.				KURUL KARARLARI:

TEKİRDAĞ İLİ SÜLEYMANPAŞA İLÇESİ AYDOĞDU MAH.

ADI: 324 ADA 1 PARSEL YERÇEŞME BARAKALARI TARİHİ SİT ALANI



T.C.
KÜLTÜR VE TURİZM BAKANLIĞI
EDİRNE KÜLTÜR VARLIKLARINI
KORUMA BÖLGE KURULU

324 ADA 1 PARSEL YERÇEŞME BARAKALARI TARİHİ SİT ALANI

324/1

HAYRABOLU

UYGUNDUR

Yusuf ŞAMILOĞLU
Müdür

E.K.V.K. Kurulunun 20.12.2023
Tarih ve 9860 sayılı karar ekidir.

TEKİRDAĞ
TESCİLLİ MEHMETÇİK ÇEŞMESİ VE KORUNMA ALANI

KOORDİNE ÖZET - UTM ITRF96 3°

Nokta No	Y	X	Nokta No	Y	X
1-1	540097.043	4542722.358	1-2	540086.950	4542807.302
1-3	540035.842	4542537.785	1-4	540015.201	4542496.596
1-5	539994.824	4542431.110	1-6	539919.054	4542416.120
1-7	539892.805	4542410.000	1-8	539877.017	4542398.333
1-9	539853.395	4542366.412	1-10	539847.455	4542338.338
1-11	539841.886	4542289.054	1-12	539858.089	4542269.026
1-13	539749.815	4542336.214	1-14	539571.150	4542433.853
1-15	539520.902	4542459.977	1-16	539467.244	4542491.744
1-17	539345.893	4542589.236	1-18	539385.071	4542845.239
1-19	539416.038	4542686.540	1-20	539460.898	4542709.393
1-21	539385.362	4542730.268	1-22	539352.661	4542745.357
1-23	539315.750	4542765.883	1-24	539266.926	4542792.993
1-25	539315.637	4542853.607	1-26	539334.386	4542870.149
1-27	539397.630	4542883.686	1-28	539402.910	4542884.551
1-29	539685.474	4542938.283	1-30	539801.248	4542960.921
1-31	539949.843	4542987.452	1-32	540044.018	4543005.320
1-33	540088.209	4543018.145	1-34	540120.934	4543051.233
1-35	540228.262	4543064.225	1-36	540173.144	4543028.783
1-37	540161.197	4542995.678	1-38	540134.749	4542886.116
1-39	540120.359	4542819.392	1-40	540102.152	4542761.271

GÖSTERİM

- TESCİL EDİLEN ALAN
- TESCİL EDİLEN TARİHİ SİT ALANI
- TESCİLLİ ÇEŞME VE KORUNMA ALANI
- KADASTRAL HAT

EK BİLGİ

TAMAMI TARİHİ SİT ALANINDA KALAN PARSELLER

324/1 PARSEL

Handwritten signatures and stamps in blue ink.