

T.C.  
**KÜLTÜR VE TURİZM BAKANLIĞI**  
ADANA KÜLTÜR VARLIKLARINI KORUMA BÖLGE KURULU  
KARAR

33.05.2954

TOPLANTI TARİHİ VE NO: 26.04.2023-520  
KARAR TARİHİ VE NO : 26.04.2023-16078

TOPLANTI YERİ  
ADANA

Mersin İli, Silifke İlçesi, Bolcalıkoyuncu Mahallesi, özel mülkiyete ait, 189,216 ve 1091 parsellerde tespit edilen antik duvar kalıntısının tesciline ilişkin; Mersin Valiliği İl Kültür ve Turizm Müdürlüğü'nün 14.01.2022 gün ve 2108073 sayılı yazısı ve eki Silifke Müze Müdürlüğü uzmanlarınca hazırlanmış 11.01.2022 gün ve 1155457 sayılı rapor, Koruma Bölge Kurulu Müdürlüğü'nün 18.01.2023 gün ve 3393010 sayılı kurum görüşleri istenen yazısı, Devlet Su İşleri 6. Bölge Müdürlüğü'nün 3134336 sayılı yazısı, Maden ve Petrol İşleri Genel Müdürlüğü'nün 06.02.2023 tarih ve 2023066877 sayılı yazısı, Mersin Büyükşehir Belediyesi İmar ve Şehircilik Dairesi Başkanlığı'nın 27.02.2023 tarih ve 509859 sayılı yazısı, Mersin Çevre, Şehircilik ve İklim Değişikliği İl Müdürlüğü'nün 5598936 sayılı yazısı, Koruma Bölge Kurulu Müdürlüğü uzmanlarınca hazırlanan 11.01.2023 gün ve 2013009 sayılı yerinde inceleme raporu ve ekleri okundu, konunun işlem dosyası incelendi, yapılan görüşmeler sonucunda;

Mersin İli, Silifke İlçesi, Bolcalıkoyuncu Mahallesi, özel mülkiyete ait, 189,216 ve 1091 parsellerde tespit edilen antik duvar kalıntısının 2863 sayılı Yasanın 6. maddesi kapsamında kaldığı Koruma Bölge Kurulu Müdürlüğü uzmanlarınca hazırlanan 11.01.2023 gün ve 2013009 sayılı yerinde inceleme raporundan anlaşıldığından korunması gerekli taşınmaz kültür varlığı olarak tesciline, yapı grubunun "1. Grup" olarak belirlenmesine, kararımız eki haritada görülen koruma alanı sınırlarının ve anıt fişinin uygun olduğuna karar verildi.

# BOLACALIKOYUNCU DUVAR KORUMA ALANI TESCİL HARİTASI

İL: MERSİN

İLÇE: SİLİFKE

MAHALLE: BOLACALIKOYUNCU

ADA/PARSEL: 216-189-1091



ÖLÇEK: 1/1000

216

189

1091

26.4.2023

ADANA KÜLTÜR VARLIKLARINI KORUMA BÖLGE  
KURULUNUN ..... GÜN VE .....  
SAYILI KARAR EKİDİR. 16078

ADANA KÜLTÜR VARLIKLARINI KORUMA  
BÖLGE KURULU ONAYI

BAŞKAN

BAŞKAN YRD.

ÜYE

ÜYE

ÜYE

ÜYE

ÜYE

ÜYE

ÜYE

## KORUMA ALANI KOORDİNAT ÖZET ÇİZELGESİ UTM 6 ED 50 UTM 3 ITRF 96

Nokta No	(UTM)Universal Trans Y	ED50(European Datum) X	(UTM)Universal Trans Y2	ITRF96(International) X2
1	580932.973	4022028.430	580929.976	4023463.230
2	580931.853	4022032.980	580928.856	4023467.781
3	580938.220	4022038.832	580935.226	4023473.636
4	580942.164	4022037.217	580939.171	4023472.020
5	580963.771	4022041.545	580960.786	4023446.338
6	580973.322	4021998.649	580970.341	4023433.437
7	580980.719	4021984.590	580977.741	4023419.373
8	580983.384	4021972.901	580980.407	4023407.679
9	580985.541	4021960.320	580982.565	4023395.093
10	580990.610	4021896.441	580987.636	4023331.189
11	580991.408	4021868.096	580988.434	4023302.833
12	580977.707	4021869.067	580974.728	4023303.804
13	580975.699	4021912.786	580977.719	4023347.540
14	580971.650	4021965.497	580968.669	4023400.272
15	580969.014	4021981.297	580966.031	4023416.078
16	580954.468	4021992.024	580961.484	4023426.809
17	580950.074	4022010.132	580947.083	4023444.925

### LEJANT

●●●●●● KORUMA ALANI

DUVAR

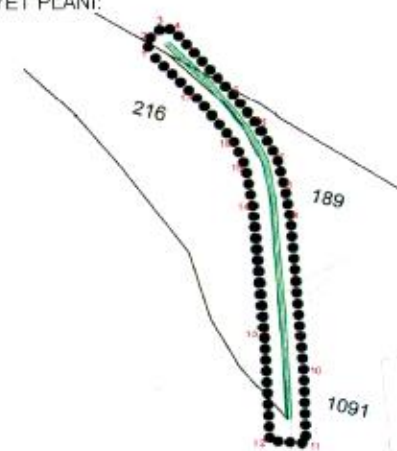

KADASTRAL PARSEL SINIRI

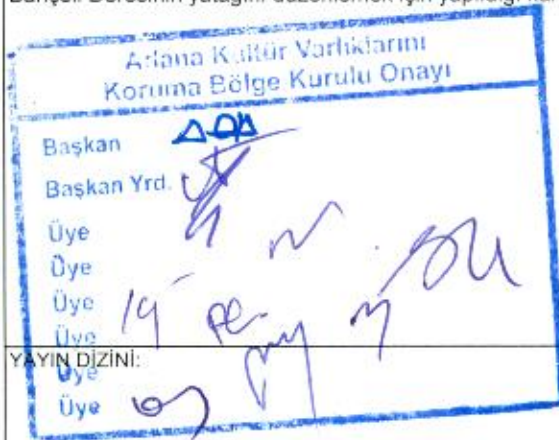
### HAZIRLAYANLAR

Dr. Kenan BEŞALTI  
Sanat Tarihçisi

Hüseyin TEKİN  
Arkeolog



AVRUPA KONSEYİ		DOĞAL VE KÜLTÜREL VARLIKLARI KORUMA ENVANTERİ (D.K.V.K.E.)				ANIT		Envanter No:									
TÜRKİYE		KÜLTÜR VARLIKLARI VE MÜZELER GENEL MÜDÜRLÜĞÜ						Harita No:									
İLİ:	MERSİN	İLCESİ:	Silifke	MAHALLE / MEVKİL:	Bolcalıkoyuncu		Koruma Grubu		1	2							
SOKAK / NO:		PAFTA:		ADA:		PRS			X								
ADI:	Duvar Kalıntısı	YAPTIRAN:		YAPAN:		MİMARİ ÇAĞI:											
		YAPIM TARİHİ:		KİTABE:		VAKFIYE:											
GENEL TANIM:		Mersin ili, Silifke ilçesi Bolcalıkoyuncu mahallesi sınırlarında, Bahçe Deresi kenarında bulunur.															
TAŞIYICI YAPI:			CEPHE DURUMU:			ÖRTÜ DURUMU:			İÇ YAPI DURUMU:			BEZEME DURUMU:					
A	YI	X	ORTA	C	KÖTÜ	A	B	C	A	B	C	A	B	C	A	B	C
VAZİYET PLANI:						FOTOĞRAF:											
																	
GÖZLEMLER:																	
BUGÜNKÜ SAHİBİ:				BAKIMDAN SORUMLU OLAN:													
YAPILAN ONARIMLAR:																	
AYRINTILI TANIM:							TEKNİK BİLGİLER:		ISITMA SİSTEMİ:								
Mersin ili, Silifke ilçesi, Bolcalıkoyuncu Mahallesi, hazineye ait 216 parselin Silifke-Taşucu karayolunun kuzeyinde, Taşucu Mahalle girişine yakın konumda, Bahçe deresi kenarında olduğu görülmüştür. 216 parsel ile 189 ve 1091 parsellerin sınırında yaklaşık 150 metre boyunca uzanan bir duvar kalıntısı görülmüştür. Büyük boyutlu masif taşlardan inşa edilmiş duvarın kalınlığı 1.5 m. Civarındadır. 189 ve 216 parselde birbirine yakın olan iki adet betonarme ev bulunur ve evler kısmen bu duvarın üzerine taşmaktadır. Güneye doğru dere hattına paralel bir şekilde uzanan duvarda bazı kısımlarda blok taşlar sökülüş ve kaybolmuş olsa da bloklar arası dolgu olarak kullanılmış moloz taş yığınları hat boyunca gözlenebilmektedir. Duvarın konumu ve niteliği, tescilli köprünün yer aldığı Bahçeli Deresinin yatağını düzenlemek için yapıldığı kanaatini uyandırmaktadır.							SU:		KANALİZASYON:								
							ELEKTRİK:										
							ÖZGÜN KULLANIMI:										
							BUGÜNKÜ KULLANIMI:										
							ÖNERİLEN KULLANIMI:										
							HAZIRLAYANLAR:		Dr.Kenan BEŞALTI Müze Bş.								
							Hüseyin TEKİN Arkeolog										
							KONTROL EDEN:		Alp İSAMPAL								
									Adana Kültür Varlıkları Koruma Bölge Kurulu Müdürü								
YAYIN DİZİNİ:		EKLER				TESCİL:											
		RAPOR				x		KARAR NO:									
		FOTOĞRAF						KARAR TARİHİ:									
		RÖLÖVE PROJESİ						REVİZYON:									
		RESTORASYON PROJESİ															
		HARİTA				x											
		KİTABE															



Adana Kültür Varlıkları Koruma Bölge Kurulunun 26.4.2023 tarihli karar Ek-1 sayılı 16078



FOTOGRAF:



h  
any  
v  
h