

T.C.  
**KÜLTÜR VE TURİZM BAKANLIĞI**  
ADANA KÜLTÜR VARLIKLARINI KORUMA BÖLGE KURULU  
KARAR

33.05.3060

TOPLANTI TARİHİ VE NO: 26.04.2023-520  
KARAR TARİHİ VE NO 26.04.2023-16079

TOPLANTI YERİ  
ADANA

Mersin İli, Silifke İlçesi, Sömek Mahallesi, özel mülkiyete ait, 101 ada 380, 381, 383, 385, 392, 393, 394, 395, 396, 398, 403, 404, 405, 406, 407, 408, 409, 501 ve 850 parsellerde tespit edilen kalıntıların tesciline ilişkin; Mersin Valiliği İl Kültür ve Turizm Müdürlüğü'nün 04.03.2022 gün ve 2261970 sayılı yazısı ve eki Silifke Müze Müdürlüğü uzmanlarınca hazırlanmış 02.03.2022 gün ve 1248707 sayılı rapor, Koruma Bölge Kurulu Müdürlüğü'nün 18.01.2023 gün ve 3393993 sayılı kurum görüşleri istenen yazısı, Devlet Su İşleri 6. Bölge Müdürlüğü'nün 3125262 sayılı yazısı, Maden ve Petrol İşleri Genel Müdürlüğü'nün 06.02.2023 tarih ve 2023066864 sayılı yazısı, Mersin Büyükşehir Belediyesi İmar ve Şehircilik Dairesi Başkanlığı'nın 27.02.2023 tarih ve 509847 sayılı yazısı, Mersin Çevre, Şehircilik ve İklim Değişikliği İl Müdürlüğü'nün 5597265 sayılı yazısı, Koruma Bölge Kurulu Müdürlüğü uzmanlarınca hazırlanan 12.01.2023 gün ve 2012465 sayılı yerinde inceleme raporu ve ekleri okundu, konunun işlem dosyası incelendi, yapılan görüşmeler sonucunda;

Mersin İli, Silifke İlçesi, Sömek Mahallesi, özel mülkiyete ait, 101 ada 380, 381, 383, 385, 392, 393, 394, 395, 396, 398, 403, 404, 405, 406, 407, 408, 409, 501 ve 850 parsellerde tespit edilen kültür varlıklarının (mimari yapı kalıntıları, kaya oyu mekanlar, işlik, sarnıçlar, harman yerleri) 2863 sayılı Yasanın 6. Maddesi kapsamında kültür varlığı niteliği taşıdığı Koruma Bölge Kurulu Müdürlüğü uzmanlarınca hazırlanan 12.01.2023 gün ve 2012465 sayılı rapordan anlaşıldığından kararımız eki haritada koordinatlarıyla belirtildiği şekilde 2. derece arkeolojik sit alanı olarak tescil edilmesine, kararımız eki tescil fişi ve sit haritasının uygun olduğuna, Kültür ve Tabiat Varlıklarını Koruma Yüksek Kurulunun, Arkeolojik Sitler, Koruma ve Kullanma Koşulları başlıklı 05.11.1999 gün ve 658 sayılı ilke kararının 2. Maddesinde belirtilen hükümlerinin geçerli olduğuna ve bu hükümlerin Geçiş Dönemi Koruma Esasları ve Kullanma Koşulları olarak kabul edilmesine karar verildi.

# SÖMEK KÖYÜ MEVKİ II.DERECE ARKEOLOJİK SİT TESCİL HARİTASI

İL:MERSİN

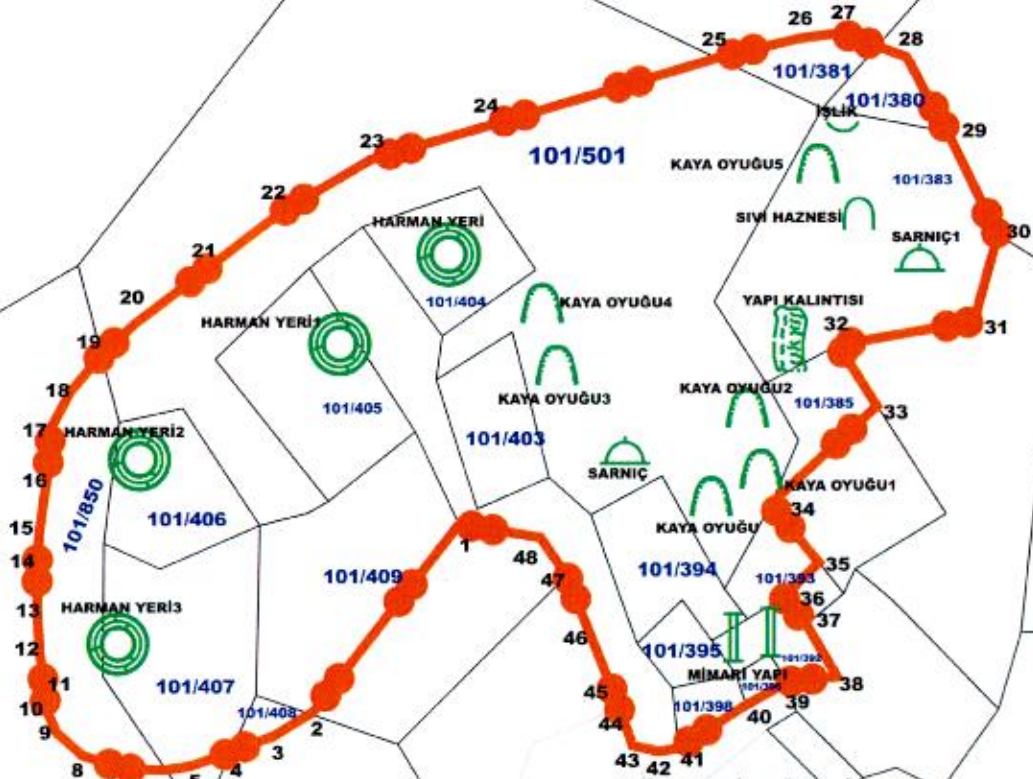
İLÇE:SİLİFKE

MAHALLE:SÖMEK

ADA/PARSEL: 101/380-381-383-385-392-393-394-395-396-398-403-404-405-406-407-408-409-501-850



ÖLÇEK:1/1000



UTM 3 ITRF 96 UTM 6 ED 50

No	Y	X	Y2	X2
1	595606.974	4051947.213	595604.197	4050501.235
2	595585.394	4051919.553	595582.625	4050473.585
3	595579.586	4051916.052	595576.820	4050470.087
4	595573.005	4051913.508	595570.242	4050467.623
5	595566.986	4051911.588	595564.225	4050465.622
6	595563.085	4051911.037	595560.325	4050465.073
7	595557.256	4051911.225	595554.499	4050465.261
8	595551.121	4051913.122	595548.366	4050467.157
9	595547.183	4051916.563	595544.430	4050470.597
10	595545.570	4051920.171	595542.817	4050474.204
11	595545.510	4051922.075	595542.757	4050476.106
12	595544.660	4051928.541	595541.807	4050482.570
13	595544.334	4051934.737	595541.581	4050488.764
14	595544.334	4051941.586	595541.581	4050495.810
15	595544.660	4051946.315	595541.807	4050500.337
16	595545.743	4051953.853	595542.990	4050507.872
17	595546.429	4051961.625	595543.676	4050515.541
18	595549.229	4051966.703	595546.475	4050520.717
19	595554.301	4051972.610	595551.545	4050526.621
20	595558.888	4051976.715	595556.130	4050530.725
21	595570.901	4051985.720	595568.138	4050539.728
22	595580.315	4051992.842	595577.548	4050546.846
23	595593.825	4052000.753	595591.053	4050554.754
24	595610.866	4052005.639	595608.087	4050559.638
25	595645.418	4052015.757	595642.624	4050569.752
26	595657.416	4052018.540	595654.620	4050572.534
27	595663.459	4052019.307	595660.660	4050573.390
28	595673.277	4052015.775	595670.474	4050569.770
29	595680.263	4052002.869	595677.457	4050568.869
30	595686.825	4051989.443	595684.017	4050543.448
31	595683.313	4051976.809	595680.507	4050530.819
32	595663.161	4051973.429	595660.362	4050527.441
33	595668.940	4051964.479	595666.139	4050518.494
34	595683.188	4051950.150	595680.391	4050504.171
35	595660.354	4051941.465	595667.556	4050495.489
36	595655.030	4051936.364	595662.235	4050490.390
37	595658.498	4051932.348	595655.701	4050486.375
38	595663.042	4051924.640	595660.243	4050478.671
39	595655.715	4051923.912	595652.919	4050477.943
40	595649.480	4051920.408	595646.687	4050474.440
41	595639.331	4051914.082	595636.542	4050468.117
42	595638.516	4051913.701	595633.728	4050467.736
43	595632.689	4051914.531	595629.902	4050466.566
44	595631.134	4051918.902	595628.348	4050472.935
45	595629.616	4051922.871	595626.831	4050476.902
46	595626.313	4051931.076	595623.528	4050485.105
47	595622.896	4051939.586	595620.113	4050483.610
48	595618.990	4051945.230	595616.208	4050489.253

26.4.2023  
ADANA KÜLTÜR VARLIKLARINI KORUMA BÖLGE KURULUNUN GÜN VE SAYILI KARAR EKİDİR. 16079

ADANA KÜLTÜR VARLIKLARINI KORUMA BÖLGE KURULU ONAYI  
BAŞKAN  
BAŞKAN YRD.  
ÜYE  
ÜYE  
ÜYE  
ÜYE  
ÜYE  
ÜYE

## LEJANT

- II. DERECE ARKEOLOJİK SİT
- HARMAN YERİ
- KAYA OYUĞU
- İŞLİK
- MİMARİ YAPI
- YAPI KALINTISI
- SIVI HAZNESİ
- SARNIÇ
- KADASTRAL PARSEL SINIRI

## HAZIRLAYANLAR

Dr.Kenan BEŞALTI  
Sanat Tarihçisi  
Hüseyin TEKİN  
Arkeolog

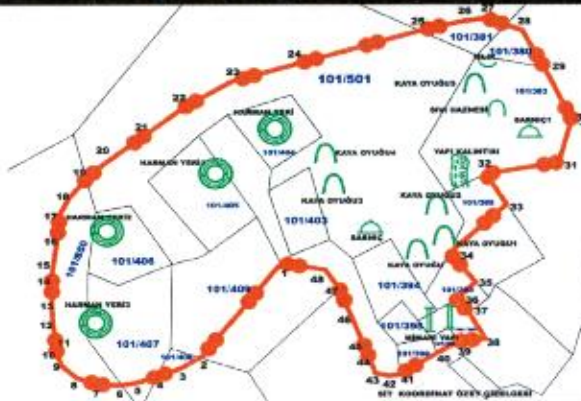
AVRUPA KONSEYİ	DOĞAL VE KÜLTÜREL VARLIKLARI KORUMA ENVANTERİ	D.K.V.K.E.	<b>SİT</b>	HARİTA NO:	
T Ü R K İ Y E	KÜLTÜR VARLIKLARI VE MÜZELER GENEL MÜDÜRLÜĞÜ				
İLİ:	MERSİN	İLÇESİ:	SİLİFKE	MAHALLE KÖY VEYA MEVKİİ:	Sömek
ADİ:	SÖMEK KÖYÜÇİ ARKEOLOJİK SİT ALANI			KADASTRO : PAFTA: ADA: 101 PARSEİ muhtelif	

**GENEL TANIM :**

Mersin ili, Silifke ilçesi, Sömek Mahallesi, Silifke ilçe merkezinin kuş uçuşu 30 km kuzeydoğusunda, Sömek köy yerleşiminin ise yaklaşık 1 km kuzeyinde yer alır, 101 ada 501 parsel ile bitişik diğer parsellerde yapılan araştırmada kısmen kayaların düzeltilmesi kısmen de örgü duvar ile oluşturulmuş dikdörtgen mekanlar, tamamen kaya oygu alanlar ve bunların giriş yuvaları, sarnıç, harman yerleri gibi birçok kültür varlığı kalıntıları görülmüştür. Söz konusu alandaki yapı kalıntıları mevcut özellikleriyle 2863 sayılı yasa kapsamında korunması gerekli taşınmaz kültür varlığı özellikleri taşımaktadır. Ancak alanda birkaç güncel konut yapısı ve ahır da bulunmaktadır.

ŞİMDİKİ TEHLİKELER :		
ŞİMDİKİ DURUM :		
SİT POTANSİYELİ :	2.derece Arkeolojik Sit Alanı	KORUMA DERECESİ : 2.derece Arkeolojik Sit Alanı
ŞİMDİKİ KORUMA :	yok	Hüseyin TEKİN Arkeolojik
ÖNERİLEN KORUMA :	2.derece Arkeolojik Sit Alanı	Dr. Kenan BEŞALTI Müze Araştırmacısı
YAYIN DİZİSİ :		KONTROL EDEN : Alpina PAMRALI Bölge Kurulu Müdürü
GÖZLEMLER :		REVİZYON G.M.E.E.A.Y.K ONAYI: 7 200


**HARİTALAR, FOTOĞRAFLAR MU**



<b>Adana Kültür Varlıklarını Koruma Bölge Kurulu Onayı</b>	
Başkan	ADU
Başkan Yrd.	[Signature]
Üye	[Signature]
Üye	[Signature]
Üye	[Signature]
Üye	[Signature]
Üye	[Signature]
Üye	[Signature]

Adana Kültür Varlıklarını  
Koruma Bölge Kurulunun  
26.4.2023 gün.....sayılı  
Karar Eki'dir  
16079

HARİTALAR, FOTOĞRAFLAR



← 07/5/1