

T.C.
KÜLTÜR VE TURİZM BAKANLIĞI
ADANA KÜLTÜR VARLIKLARINI KORUMA BÖLGE KURULU

33 05 3283

KARAR

TOPLANTI TARİHİ VE NO: 24.05.2023-525
KARAR TARİHİ VE NO : 24.05.2023-16230

TOPLANTI YERİ
ADANA

Mersin İli, Silifke İlçesi, Çaltıbozkır Mahallesi, Yeniçıkı Mevkii, özel mülkiyete ait, 104 ada 391, 403, 406, 559 parseller ile mülkiyeti maliyeye ait 104 ada 4 parselde tespit edilen kültür varlıklarının 1. derece arkeolojik sit alanı olarak tescil edilmesine ve özel mülkiyete ait 104 ada 390 parselde tespit edilen 2 adet sarnıcın kültür varlığı niteliği taşıyıp taşımadığının değerlendirilmesine ilişkin; Mersin İl Kültür ve Turizm Müdürlüğünün 14.11.2022 tarih ve 3144581 sayılı yazısı, Adana Koruma Kurulu Müdürlüğünün 02.03.2023 tarih ve 3534785 sayılı yazısı, Mersin Büyükşehir Belediye Başkanlığının 14.04.2023 tarih ve 538351 sayılı yazısı, Devlet Su İşleri Genel Müdürlüğü 6. Bölge Müdürlüğünün 3231178 sayılı yazısı, Adana Kurul Müdürlüğü Uzmanlarınca hazırlanan 18.05.2023 gün ve 2057598 sayılı yerinde inceleme raporu, ekleri ve konunun işlem dosyası incelendi, yapılan görüşmeler sonucunda;

Mersin ili, Silifke ilçesi, Çaltıbozkır Mahallesi, Yeniçıkı Mevkii, özel mülkiyete ait, 104 ada 391, 403, 406, 559 parseller ile mülkiyeti maliyeye ait 104 ada 4 parselde tespit edilen kültür varlıklarının (Duvar Kalıntısı, Yapı Kalıntısı) 2863 sayılı Yasanın 6. Maddesi kapsamında kültür varlığı niteliği taşıdığı Koruma Bölge Kurulu Müdürlüğü uzmanlarınca hazırlanan 18.05.2023 gün ve 2057598 sayılı rapordan anlaşıldığından kararımız eki haritada koordinatlarıyla belirtildiği şekilde 1. derece arkeolojik sit alanı olarak tescil edilmesine, kararımız eki tescil fişi ve sit haritasının uygun olduğuna, Kültür ve Tabiat Varlıklarını Koruma Yüksek Kurulunun, Arkeolojik Sitler, Koruma ve Kullanma Koşulları başlıklı 05.11.1999 gün ve 658 sayılı ilke kararının 1. Maddesinde belirtilen hükümlerinin geçerli olduğuna ve bu hükümlerin Geçiş Dönemi Koruma Esasları ve Kullanma Koşulları olarak kabul edilmesine, özel mülkiyete ait 104 ada 390 parselde bulunan sarnıçların özgün niteliğini kaybettiği ve 2863 sayılı yasa kapsamında tescile değer olmadığı anlaşıldığından sarnıçların tescil edilmesine gerek olmadığına karar verildi.

ÇALTIBOZKIR YENİÇAKILI MEVKİİ 1. DERECE ARKEOLOJİK SİT TESCİL HARİTASI

İL:MERSİN

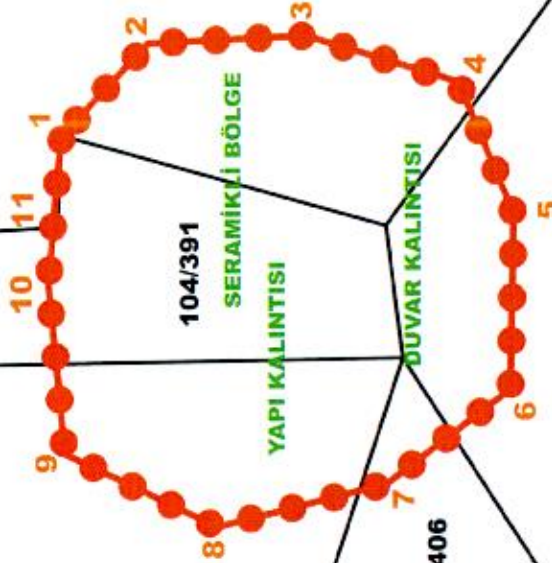
İLÇE:SİLİFKE

MAHALLE:ÇALTIBOZKIR

ADA/PARSEL: 104/4, 391, 403, 406, 559



1/1000



104/407

104/405

104/403

104/406

104/391

104/4

ADANA KÜLTÜR VARLIKLARINI KORUMA BÖLGE KURULUNUN 24.5.2013... GÜN VE 162.30... SAYILI KARAR EKİDİR.

ADANA KÜLTÜR VARLIKLARINI KORUMA BÖLGE KURULU ONAYI

BAŞKAN

BAŞKAN YRD.

ÜYE

ÜYE

ÜYE

ÜYE

ÜYE

ÜYE

104/559

KOORDİNAT ÖZET ÇİZELGESİ

UTM 3 ITRF 96

UTM 6 ED 50

NoktaNo	Y	X	Y2	X2
1	581412.044	4046709.504	581414.846	4045265.581
2	581424.713	4046697.462	581427.511	4045253.543
3	581425.756	4046675.335	581428.553	4045231.425
4	581419.447	4046654.126	581422.247	4045210.224
5	581401.332	4046646.422	581404.139	4045202.523
6	581377.042	4046646.858	581379.858	4045202.960
7	581363.962	4046664.052	581366.783	4045220.146
8	581357.970	4046687.756	581360.793	4045243.841
9	581368.044	4046709.091	581370.864	4045265.168
10	581391.550	4046711.375	581394.361	4045267.450
11	581399.365	4046710.727	581402.172	4045266.803

ALAN ÇIKTISI

Ada	Parsel	Noktalar	HesapAlan
SIT_1		1,2,3,4,5,6,7,8,9,10,11	3615.677

LEJANT



1. DERECE ARKEOLOJİK SİT

KADASTRAL PARSEL SINIRI

HAZIRLAYANLAR

Handwritten signatures and initials

AVRUPA KONSEYİ	DOĞAL VE KÜLTÜREL VARLIKLARI KORUMA ENVANTERİ	D.K.V.K.E.	SİT	HARİTA NO:
T Ü R K İ Y E	KÜLTÜR VARLIKLARI VE MÜZELER GENEL MÜDÜRLÜĞÜ			
İLİ :	MERSİN	İLÇESİ : SİLİFKE	MAHALLE KÖY VEYA MEVKİİ :	ÇALTIBOZKIR MAH. YENİÇIKTI MEVKİİ
ADİ	1. Derece Arkeolojik Sit Alanı			
KADASTRO :	PAFTA:	ADA: 104	PARSEL:	4,391,403,406,559

GENEL TANIM :

Mersin İli, Silifke İlçesi, Çaltıbozkır Mahallesi, Yeniçıkçı Mevkii 104 ada 391 parselin güney sınırında ve 104 ada 403, 4, 406, 559 parsellerin bir kısmında Roma Dönemine ait olduğu düşünülen Duvar Kalıntısı, Yapı kalıntısı , ayrıca alanda Kültür Varlıklarının çevresinde fazla miktarda blok taşlara, seramik parçalarına, çatı kiremitlerine rastlanılmıştır.

ŞİMDİKİ TEHLİKELER : Kaçak kazı

ŞİMDİKİ DURUM :

SİT POTANSİYELİ : 1. derece Arkeolojik Sit Alanı

ŞİMDİKİ KORUMA : Korumasız

İLEN KORUMA :

Kaçak kazıların engellenmesi.

Kontrollü Kazı Kurulunun Onayı

Başkan *ASM*

Başkan Yard. *UŞ*

Üye *4*

Dyr *6*

GÖZLEMLER

Üye *K*

Üye *7*

Üye *my*

Üye *5*

YAYIN DİZİSİ

GÖZLEMLER

KORUMA DEREJESİ : 1. Derece Arkeolojik Sit Alanı

HAZIRLAYANLAR : 18.05.2023

Esmâ KİSER Arkeolog
Kader AVCIBAŞI Müze Araştırmacısı
Ömer AVCIBAŞI Arkeolog

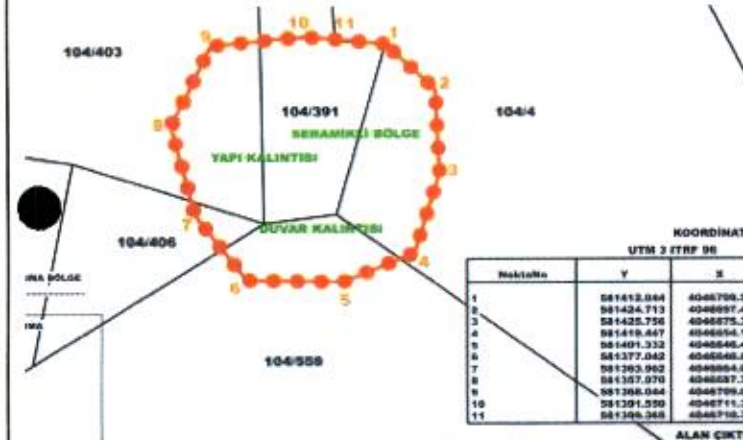
KONTROL EDEN :


Aimata ÖMÜR
Bölge Kurulu Müdürü

REVİZYON

G.M.E.E.A.Y.K ONAYI :

HARİTALAR, FOTOĞRAFLAR





Handwritten blue ink markings, possibly a signature or initials, located at the bottom of the page.