

T.C.
KÜLTÜR VE TURİZM BAKANLIĞI
ADANA KÜLTÜR VARLIKLARINI KORUMA BÖLGE KURULU
KARAR

33.06.1622

TOPLANTI TARİHİ VE NO: 23.05.2023-524
KARAR TARİHİ VE NO 23.05.2023-16210

TOPLANTI YERİ
ADANA

Mersin İli, Tarsus İlçesi, Çavuşlu Mahallesi, özel mülkiyete ait 178 ada 2 parsel ve THA da yer alan sarnıcın tesciline ilişkin; Mersin İl Kültür ve Turizm Müdürlüğünün 12.01.2023 tarih ve 3375583 sayılı yazısı, Koruma Bölge Kurulu Müdürlüğünün 23.03.2023 tarih ve 3602670 sayılı kurum görüşleri istenen yazısı, Devlet Su İşleri 6. Bölge Müdürlüğünün 24.03.2023 tarih ve 3274143 sayılı yazısı, Mersin İmar ve Şehircilik Dairesi Başkanlığının 17.04.2023 tarih ve 540168 sayılı yazısı, Mersin Çevre, Şehircilik ve İklim Değişikliği İl Müdürlüğünün 14.04.2023 tarih ve 6228150 sayılı yazısı, Tarsus Belediye Başkanlığının 26.04.2023 tarih ve 96287 sayılı yazısı, Koruma Bölge Kurulu Müdürlüğü uzmanlarınca hazırlanan 18.05.2023 gün ve 2058455 sayılı yerinde inceleme raporu ve ekleri okundu, konunun işlem dosyası incelendi, yapılan görüşmeler sonucunda;

Mersin İli, Tarsus İlçesi, Çavuşlu Mahallesi, özel mülkiyete ait 178 ada 2 parsel ve THA da yer alan sarnıcın 2863 sayılı Yasanın 6. maddesi kapsamında taşınmaz kültür varlığı niteliği taşıdığı Koruma Bölge Kurulu Müdürlüğü uzmanlarınca hazırlanan 18.05.2023 gün ve 2058455 sayılı yerinde inceleme raporundan anlaşıldığından korunması gerekli taşınmaz kültür varlığı olarak tesciline, yapı grubunun 1. grup olarak belirlenmesine, kararımız eki haritada görülen koruma alanı sınırlarının ve anıt fişinin uygun olduğuna karar verildi.

ÇAVUŞLU SARNIÇ TESCİL VE KORUNMA ALANI HARİTASI

İL:MERSİN

İLÇE:TARSUS

MAHALLE:ÇAVUŞLU

ADA/PARSEL: 177/3 , 178/2 , THA



1/500

ADANA KÜLTÜR VARLIKLARINI KORUMA BÖLGE KURULUNUN 23.05.2013 GÜN VE ...161/10... SAYILI KARAR EKİDİR.

ADANA KÜLTÜR VARLIKLARINI KORUMA BÖLGE KURULU ONAYI
BAŞKAN
BAŞKAN YRD.
ÜYE
ÜYE
ÜYE
ÜYE
ÜYE
ÜYE

177/2

177/3

THA

SARNIÇ

178/2

177/4

176/5

178/1

176/7

KOORDİNAT ÖZET ÇİZELGESİ

UTM 3 ITRF 96

UTM 6 ED 50

NoktaNo	Y	X	Y2	X2
1	404265.903	4114618.246	670724.413	4114333.845
2	404268.079	4114628.917	670726.249	4114344.578
3	404274.543	4114631.154	670732.639	4114347.018
4	404280.230	4114629.731	670738.367	4114345.775
5	404282.565	4114625.550	670740.833	4114341.671
6	404282.880	4114617.368	670741.407	4114333.505
7	404281.628	4114613.345	670740.283	4114329.444
8	404278.171	4114607.799	670737.003	4114323.793

ALAN ÇIKTISI




Ada	Parsel	Noktalar	HesapAlan
KORUNMA_ALANI		1,2,3,4,5,6,7,8	274.361


LEJANT

..... KORUNMA ALANI SINIRI
—— KADASTRAL PARSEL SINIRI

HAZIRLAYANLAR

30m KA ONF G

AVRUPA KONSEYİ	DOĞAL VE KÜLTÜREL VARLIKLARI KORUMA ENVANTERİ DKVKE		ANIT	ENVANTER NO:							
TÜRKİYE	KÜLTÜR VARLIKLARI VE MÜZELER GENEL MÜDÜRLÜĞÜ			HARİTA NO:							
İL: MERSİN	İLÇESİ: Tarsus	MAHALLE KÖY MEVKİİ: Çavuşlu Mah.		KORUMA GRUBU							
ADRES:	PAFTA: ADA:PARSEL: 178 ada 2 parsel-THA		KORUMA DERECESİ	1.Grup Yapı	2.Grup Yapı						
	YAPAN: -			X							
ADI: Sarıç	YAPIM TARİHİ:	YAPTIRAN:	MİMARİ ÇAĞI:								
		KİTABE:	VAKFIYE:								
GENEL TANIMI: Mersin ili, Tarsus ilçesi, Çavuşlu Mahallesi köy yerleşik alanının yaklaşık 300 m. kuzeyinde, 178 ada 2 parsel ile THA üzerinde kare formulu bir sarnıç bulunmaktadır.											
KORUMA DURUMU:	İYİ				YOK						
	x ORTA				x IZI VAR						
	KÖTÜ	TAŞIYICI YAPI:	DIŞ YAPI:	ÜST YAPI:	İÇ YAPI:	SÜSLEME ELEMANI:					
					RUTUBET :	ÖNEMLİ					
											
BUGÜNKÜ SAHİBİ:			BAKIMINDAN SORUMLU KURUM:								
YAPILAN ONARIMLAR:											
<p>AYRINTILI TANIM: Mersin ili, Tarsus ilçesi, Çavuşlu Mahallesinde bulunan 178 ada, 2 parsel ve THA ilişkin herhangi bir tescil kaydına rastlanılmamıştır. Yerinde yapılan inceleme çalışmaları sonucunda Çavuşlu köy yerleşik alanının yaklaşık 900 m doğusunda hafif eğimli arazi üzerinde yer alan sarnıcın üst örtüsü kare formulu olup kaba yonu taşlar ile örülmüştür. İç kısmı 8- 10 m derinliğinde olup iç kısmı silindirik şeklinde taş örgülüdür. İçerisinde su bulunduğu görülmüştür. Çevresinde kalın cidarlı ve yeşil sırlı geç döneme ait olduğu düşünülen seramik parçalarına rastlanılmıştır. Sarnıcın kuzeybatısında bir adet çeşme bulunmaktadır.</p>			<p>TEKNİK BİLGİLER:</p> <table border="1"> <tr> <td>SU</td> <td>ELEKTRİK</td> <td>ISITMA</td> </tr> <tr> <td></td> <td></td> <td></td> </tr> </table>			SU	ELEKTRİK	ISITMA			
SU	ELEKTRİK	ISITMA									
ORJİNAL KULLANIMI: Sarnıç			BUGÜNKÜ KULLANIMI:								
ÖNERİLEN KULLANIM:			TESCİL KARARI:								
<p>HAZIRLAYANLAR:</p> <p>Kader AVCIBAŞI Müze Araştırmacısı</p> <p>Esmâ KİSER Arkeolog</p> <p>Cihan HASMAN Uzman</p>			<p>Adana Kültür Varlıklarını Koruma Bölge Kurulunun 23.01.2023...gün 162.10.sayıllı Karar Ekidir</p>								
YAYIN DİZİNİ:			EKLER:								
			<p>ONAY: Alınmış BAMPAL Koruma Bölge Kurulu Müdürü</p> 								



Handwritten notes in blue ink, including the number '20' and some illegible scribbles.