

T.C.
KÜLTÜR VE TURİZM BAKANLIĞI
ADANA KÜLTÜR VARLIKLARINI KORUMA BÖLGE KURULU
KARAR

33.02.1883

TOPLANTI TARİHİ VE NO: 22.06.2023-529
KARAR TARİHİ VE NO : 22.06.2023-16305

TOPLANTI YERİ
ADANA

Mersin İli, Erdemli İlçesi, Kumkuyu Çanakçı Mahallesi, Pınarçık Mevkii, sit dışı alandaki, özel mülkiyete ait, 193 ada 5 parselde yer alan sarnıç ve su yolunun korunması gerekli taşınmaz kültür varlığı olarak tesciline ilişkin; Mersin İl Kültür ve Turizm Müdürlüğünün 08.12.2022 tarih ve 3235004 sayılı yazısı ve eki Mersin Müze Müdürlüğü uzmanlarınca hazırlanan 07.12.2022 tarih ve 3231512 sayılı rapor, Koruma Bölge Kurulu Müdürlüğünün 10.04.2023 tarih ve 3671545 sayılı kurum görüşleri istenen yazısı, Mersin Çevre, Şehircilik ve İklim Değişikliği İl Müdürlüğünün 13.04.2023 tarih ve 6220225 sayılı yazısı, DSİ 6. Bölge Müdürlüğünün 14.04.2023 tarih ve 3347700 sayılı yazısı, Mersin Büyükşehir Belediye Başkanlığının 08.05.2023 tarih ve 551111 sayılı yazısı, Erdemli Belediye Başkanlığının 10.05.2023 tarih ve 48190 sayılı yazısı, Koruma Bölge Kurulu Müdürlüğü uzmanlarınca hazırlanan 19.06.2023 tarihli ve 2113989 sayılı yerinde inceleme raporu okundu, ekleri ve konunun işlem dosyası incelendi, yapılan görüşmeler sonucunda,

Mersin İli, Erdemli İlçesi, Kumkuyu Çanakçı Mahallesi, Pınarçık Mevkii, sit dışı alandaki, özel mülkiyete ait, 193 ada 5 parselde yer alan sarnıç ve su yolunun 2863 sayılı Yasanın 6. maddesi kapsamında kültür varlığı niteliği taşıdığı Koruma Bölge Kurulu Müdürlüğü uzmanlarınca hazırlanan 19.06.2023 tarihli ve 2113989 sayılı rapordan anlaşıldığından korunması gerekli taşınmaz kültür varlığı olarak tescil edilmelerine, yapı grubunun 1. grup olarak belirlenmesine, kararımız eki anıt fişi ve koruma alanı sınırının gösterildiği tescil haritasının uygun olduğuna, sarnıç ve su yoluna yönelik ilgili idarece rölöve, restitüsyon ve restorasyon projelerinin hazırlanarak değerlendirilmek üzere Kurulumuza iletilmesine karar verildi.

KUMKUYU-ÇANAKÇI SARNIÇ KORUMA ALANI TESCİL HARİTASI

İL:MERSİN

İLÇE:ERDEMLİ

MAHALLE:KUMKUYU-ÇANAKÇI

ADA/PARSEL: 193/5



ÖLÇEK:1/1000

193/5

193/5



KOORDİNAT ÖZET ÇİZELGESİ

UTM 3 ITRF 96

UTM 6 ED 50

ADANA KÜLTÜR VARLIKLARINI KORUMA BÖLGE KURULUNUN GÜN VE SAYILI KARAR EKİDİR.

22.06.2023

16305

| Nokta No | (UTM)Universal Trans Y | ITRF96(Internationa X | (UTM)Universal Trans Y2 | ED50(European Datum X2 |
|----------|------------------------|-----------------------|-------------------------|------------------------|
| 1 | 603695.823 | 4045785.203 | 603689.869 | 4044341.648 |
| 2 | 603695.645 | 4045802.327 | 603689.891 | 4044358.765 |
| 3 | 603729.980 | 4045802.489 | 603724.013 | 4044358.928 |
| 4 | 603731.569 | 4045769.581 | 603725.602 | 4044326.032 |
| 5 | 603695.823 | 4045769.910 | 603689.869 | 4044326.362 |

Ada Parsel Noktalar HesapAlan
2 1,2,3,4,5 1142,089

ADANA KÜLTÜR VARLIKLARINI KORUMA BÖLGE KURULU ONAYI

BAŞKAN
BAŞKAN YRD.

ÜYE
ÜYE
ÜYE
ÜYE
ÜYE
ÜYE

LEJANT



SARNIÇ


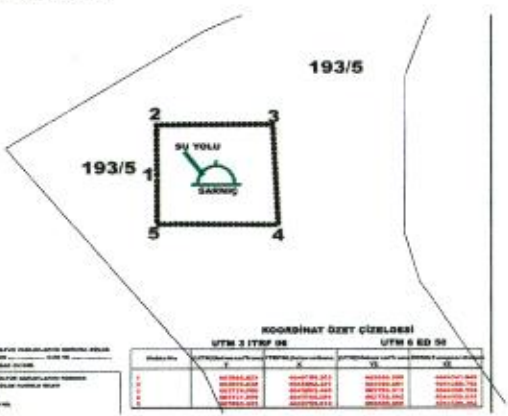
SU YOLU


KORUMA ALANI
KADASTRAL PARSEL SINIRI

HAZIRLAYANLAR

[Handwritten signature]

[Handwritten signature]

| AVRUPA KONSEYİ+A1:AC24 | DOĞAL VE KÜLTÜREL VARLIKLARI KORUMA ENVANTERİ DKVKE | | ANIT | ENVANTER NO: | | | | | | | | | | | |
|-----------------------------------------------------------------------------------------------------------------------------------------------------------------------------------------------------------------------------------------------------------------------------------------------------------------------------------------------------------------|--------------------------------------------------------|---------------------------------------------------------------------------------------------------------------------------------------------------------------------------------------------------------------------------------------------------------------------------------|---------------------------------------------------------------------------------------|--------------|-------------|--------------------------|---------|--------------|-------------|---|---|---|---|---|---|
| TÜRKİYE | KÜLTÜR VARLIKLARI VE MÜZELER GENEL MÜDÜRLÜĞÜ | | HARİTA NO: | | | | | | | | | | | | |
| İL: MERSİN | İLÇESİ: Erdemli | MAHALLE KÖY MEVKİİ: Kumkuyu Çanakçı Mahallesi | KORUMA DERECESİ | KORUMA GRUBU | | | | | | | | | | | |
| ADRES: Pınarçık Mevkii | PAFTA: ADA:PARSEL: 193 ada 5 parsel | YAPAN: - | | 1.Grup Yapı | X | 2.Grup Yapı | | | | | | | | | |
| ADI: Sarıç ve su yolu | YAPIM TARİHİ: | YAPTIRAN: | MİMARİ ÇAĞI: | | | | | | | | | | | | |
| GENEL TANIMI: Ezme ve biriktirme yeri olan işlik. | | KİTABE: | VAKFIYE: | | | | | | | | | | | | |
| KORUMA DURUMU: | İYİ | TAŞIYICI YAPI: | DIŞ YAPI: | ÜST YAPI: | İÇ YAPI: | SÜSLEME ELEMANI | RUTUBET | YOK | | | | | | | |
| | ORTA | | | | | | | İZİ VAR | | | | | | | |
| | KÖTÜ | | | | | | | ÖNEMLİ | | | | | | | |
| VAZİYET PLANI | |  | | | | | | | | | | | | | |
|  | | <table border="1"> <thead> <tr> <th colspan="2">KOORDİNAT ÖZET ÇİZELGESİ</th> </tr> <tr> <th>UTM 3 TYP 06</th> <th>UTM 6 ED 06</th> </tr> </thead> <tbody> <tr> <td>1</td> <td>2</td> </tr> <tr> <td>3</td> <td>4</td> </tr> <tr> <td>5</td> <td>6</td> </tr> </tbody> </table> | | | | KOORDİNAT ÖZET ÇİZELGESİ | | UTM 3 TYP 06 | UTM 6 ED 06 | 1 | 2 | 3 | 4 | 5 | 6 |
| KOORDİNAT ÖZET ÇİZELGESİ | | | | | | | | | | | | | | | |
| UTM 3 TYP 06 | UTM 6 ED 06 | | | | | | | | | | | | | | |
| 1 | 2 | | | | | | | | | | | | | | |
| 3 | 4 | | | | | | | | | | | | | | |
| 5 | 6 | | | | | | | | | | | | | | |
| BUGÜNKÜ SAHİBİ: | | BAKIMINDAN SORUMLU KURUM: | | | | | | | | | | | | | |
| YAPILAN ONARIMLAR: | | | | | | | | | | | | | | | |
| AYRINTILI TANIM: . Kumkuyu Çanakçı Mahallesi, Pınarçık Mevkii, sit dışı alandaki, özel mülkiyete ait, 193 ada 5 parselde yer alan Söz konusu sarıç yapısı ana kaya oyularak yapılmıştır. Sarıncın etrafı, sonradan çimento barçla taş örülüp olarak yapılmıştır. Sarıncıla bağlantılı su yolu hafif kıvrımlar oluşturularak yaklaşık 4-5 m. kadar uzanmaktadır. | | | TEKNİK BİLGİLER: | | | | | | | | | | | | |
| | | | SU | | | | | | | | | | | | |
| | | | ELEKTRİK | | | | | | | | | | | | |
| | | | ISITMA | | | | | | | | | | | | |
| Adana Kültür Varlıklarını Koruma Bölge Kurulu Onayı | | | ORJİNAL KULLANIMI: Sarıç-su yolu | | | | | | | | | | | | |
| Başkan <i>ADU</i> | | | BUGÜNKÜ KULLANIMI: Sarıç - | | | | | | | | | | | | |
| Başkan Yrd. <i>U</i> | | | ÖNERİLEN KULLANIM: Sarıç-su yolu | | | | | | | | | | | | |
| Üye <i>U</i> | | | TESCİL KARARI: | | | | | | | | | | | | |
| Üye <i>U</i> | | | HAZIRLAYANLAR: | | | | | | | | | | | | |
| Üye <i>U</i> | | | Esengül MİRİK-Müze Araştırmacı | | | | | | | | | | | | |
| Üye <i>U</i> | | | Sena GÜRHAN-Şehir Plancısı | | | | | | | | | | | | |
| Üye <i>U</i> | | | ONAY: | | | | | | | | | | | | |
| YAYIN DİZİNİ: | | | PAMPAL | | | | | | | | | | | | |
| Adana Kültür Varlıklarını Bölge Kurulunun | | | Koruma Bölge Kurulu Müdüğü | | | | | | | | | | | | |
| 22.06.2023.....sayılı | | |  | | | | | | | | | | | | |
| Karar Ekiidir | | | Almıla | | | | | | | | | | | | |
| 16305 | | | | | | | | | | | | | | | |



M H

H

