

T.C.  
KÜLTÜR VE TURİZM BAKANLIĞI  
ADANA KÜLTÜR VARLIKLARINI KORUMA BÖLGE KURULU  
KARAR

33.12.175

TOPLANTI TARİHİ VE NO 22.06.2023-529  
KARAR TARİHİ VE NO : 22.06.2023-16316

TOPLANTI YERİ  
ADANA

Mersin İli, Yenişehir İlçesi, Emirler Mahallesi, sit alanı dışında, tapulama harici alanda tespit edilen işliğin korunması gerekli taşınmaz kültür varlığı olarak tesciline ilişkin; Mersin İl Kültür ve Turizm Müdürlüğünün 18.10.2022 tarih ve 3041299 sayılı yazısı, 07.12.2022 tarih ve 3228360 sayılı yazıları ve eki Mersin Müze Müdürlüğü uzmanlarınca hazırlanan 17.10.2022 tarih ve 3036667 sayılı rapor, Koruma Bölge Kurulu Müdürlüğünün 10.04.2023 tarih ve 3671876 sayılı kurum görüşleri istenen yazısı, Mersin Çevre, Şehircilik ve İklim Değişikliği İl Müdürlüğünün 14.04.2023 tarih ve 6220538 sayılı yazısı, DSİ 6. Bölge Müdürlüğünün 17.04.2023 tarih ve 3358205 sayılı yazısı, Yenişehir Belediye Başkanlığının 17.04.2023 tarih ve 81819 sayılı yazısı, Mersin Büyükşehir Belediye Başkanlığının 10.05.2023 tarih ve 552915 sayılı yazısı, Koruma Bölge Kurulu Müdürlüğü uzmanlarınca hazırlanan 24.05.2023 tarihli ve 2067360 sayılı yerinde inceleme raporu okundu, ekleri ve konunun işlem dosyası incelendi, yapılan görüşmeler sonucunda,

Mersin İli, Yenişehir İlçesi, Emirler Mahallesi, sit alanı dışındaki, tapulama harici alanda tespit edilen işliğin 2863 sayılı Yasanın 6. maddesi kapsamında kültür varlığı niteliği taşıdığı Koruma Bölge Kurulu Müdürlüğü uzmanlarınca hazırlanan 24.05.2023 tarihli ve 2067360 sayılı rapordan anlaşıldığından korunması gerekli taşınmaz kültür varlığı olarak tescil edilmesine, yapı grubunun 1. grup olarak belirlenmesine, kararımız eki anıt fişi ve koruma alanı sınırının gösterildiği tescil haritasının uygun olduğuna, işliğe yönelik ilgili idarece rölövesinin hazırlanarak değerlendirilmek üzere Kurulumuza iletilmesine karar verildi.

# EMİRLER İŞLİK KORUMA ALANI HARİTASI

İL:MERSİN

İLÇE:YENİŞEHİR

MAHALLE:EMİRLER

ADA/PARSEL: TH



ÖLÇEK:1/750



## KOORDİNAT ÖZET ÇİZELGESİ

UTM 6 ED 50

UTM 3 ITRF 96

1	635337.502	4079940.371	635355.909	4081397.919
2	635358.935	4079940.371	635377.351	4081397.919
3	635358.935	4079919.014	635377.351	4081376.554
4	635338.293	4079919.014	635356.701	4081376.554
	635347.084	4079929.620	635365.495	4081387.164

ADANA KÜLTÜR VARLIKLARINI KORUMA BÖLGE  
KURULUNUN 22.06.2019 GÜN VE 16316  
SAYILI KARAR EKİDİR.

ADANA KÜLTÜR VARLIKLARINI KORUMA  
BÖLGE KURULU ONAYI

BAŞKAN

BAŞKAN YRD.

ÜYE

ÜYE

ÜYE

ÜYE

ÜYE

ÜYE

ÜYE

LEJANT

●●●●●●

KORUMA ALANI






İŞLİK

— KADASTRAL PARSEL SINIRI

HAZIRLAYANLAR

*[Handwritten signature]*

*[Handwritten signature]*

AVRUPA KONSEYİ	DOĞAL VE KÜLTÜREL VARLIKLARI KORUMA ENVANTERİ DKVKE		ANIT	ENVANTER NO:																					
TÜRKİYE	KÜLTÜR VARLIKLARI VE MÜZELER GENEL MÜDÜRLÜĞÜ		HARİTA NO:																						
İL: MERSİN	İLÇESİ: Yemicehir	MAHALLE KÖY MEVKİİ: Emirler Mahallesi		KORUMA GRUBU																					
ADRES: Esiri Mevkii		PAFTA: ADA:PARSEL: THA	KORUMA DERECESİ	1.Grup Yapı	X	2.Grup Yapı																			
YAPAN: -		YAPTIRAN:		MİMARİ ÇAĞI																					
ADI: İşlik	YAPIM TARİHİ:	KİTABE:	VAKFIYE:																						
GENEL TANIMI: Ezme ve biriktirme yeri olan işlik.																									
KORUMA DURUMU:	İYİ	TAŞIYICI YAPI:	DIŞ YAPI:	ÜST YAPI:	İÇ YAPI:	SÜSLEME ELEMANI:	RUTUBET	ÖNEMLİ	YOK																
	ORTA									İZİ VAR															
	KÖTÜ									ÖNEMLİ															
VAZİYET PLANI																									
 <p>KOORDİNAT ÖZET ÇİZELGESİ UTM 4 ED 50 UTM 3 1TRF 98</p> <table border="1"> <tr> <td>1</td> <td>83837.802</td> <td>407840.371</td> <td>435365.040</td> <td>4081397.818</td> </tr> <tr> <td>2</td> <td>83838.830</td> <td>407840.371</td> <td>435377.261</td> <td>4081397.818</td> </tr> <tr> <td>3</td> <td>83839.858</td> <td>407840.371</td> <td>435377.261</td> <td>4081397.818</td> </tr> <tr> <td>4</td> <td>83840.886</td> <td>407840.371</td> <td>435377.261</td> <td>4081397.818</td> </tr> </table>			1	83837.802	407840.371	435365.040	4081397.818	2	83838.830	407840.371	435377.261	4081397.818	3	83839.858	407840.371	435377.261	4081397.818	4	83840.886	407840.371	435377.261	4081397.818			
1	83837.802	407840.371	435365.040	4081397.818																					
2	83838.830	407840.371	435377.261	4081397.818																					
3	83839.858	407840.371	435377.261	4081397.818																					
4	83840.886	407840.371	435377.261	4081397.818																					
BUGÜNKÜ SAHİBİ:			BAKIMINDAN SORUMLU KURUM:																						
YAPILAN ONARIMLAR:																									
AYRINTILI TANIM: Emirler Mahallesi'nin kuzeyinde 102 ada 137 parselin kuzeydogusunda, 2863 sayılı yasa kapsamında kalan ana kayaya oyulmuş kare formlu ezme teknesi ve çöten şeklinde akıtma yeri olan biriktirme havuzundan oluşan işlik bulunmaktadır.			TEKNİK BİLGİLER:																						
			SU																						
			ELEKTRİK																						
			İSTİMA																						
			ORJİNAL KULLANIMI: işlik																						
			BUGÜNKÜ KULLANIMI:																						
			ÖNERİLEN KULLANIM:																						
			TESCİL KARARI:																						
			HAZIRLAYANLAR: Esengül MİRİK-Sanat Tarihçi Akın EROĞLU - Harita Teknikeri																						
YAYIN DİZİNİ:			EKLER:																						
Adana Kültür Varlıklarını Koruma Bölge Kurulunun 22.06.2023-gün.....sayılı Karar Ekidir 16316			ONAY: PAMPAL Koruma Bölge Kurulu Müdürü																						
																									





ATYLLIA  
1925