

T.C.
KÜLTÜR VE TURİZM BAKANLIĞI
Kayseri Kültür Varlıklarını Koruma Bölge Kurulu

KARAR

Toplantı No. ve Tarihi : 413 – 18.01.2024
Karar No. ve Tarihi : 7431- 18.01.2024

Toplantı Yeri
KAYSERİ



Kayseri ili, Melikgazi ilçesi, Bağpınar Mahallesinde, sit dışında bulunan, tapunun 15777 ada 8 parselinde, özel mülkiyet adına kayıtlı taşınmazda yer alan mezarlığın 2863 sayılı yasa kapsamında olup olmadığının ve mezar taşlarının taşınması talebine ilişkin Melikgazi Belediyesi, Mezarlıklar Müdürlüğü'nün 21.09.2023 tarih ve 75576 sayılı yazısına istinaden Koruma Bölge Kurulunun 26.10.2023 tarih ve 7280 sayılı yerinde inceleme kararı, konuya ilişkin Kayseri İl Kültür ve Turizm Müdürlüğü'nün 08.11.2023 tarih ve 4393841 sayılı, Büyükşehir Belediye Başkanlığının 12.12.2023 tarih ve 29758 sayılı görüş yazıları, Koruma Bölge Kurulu Müdürlüğü uzmanlarının 15.01.2024 tarih ve 2488280 sayılı dosya inceleme raporu okundu, açıklamaları dinlendi, dosyasındaki bilgi ve belgeler incelendi, yapılan yerinde inceleme sonucunda;

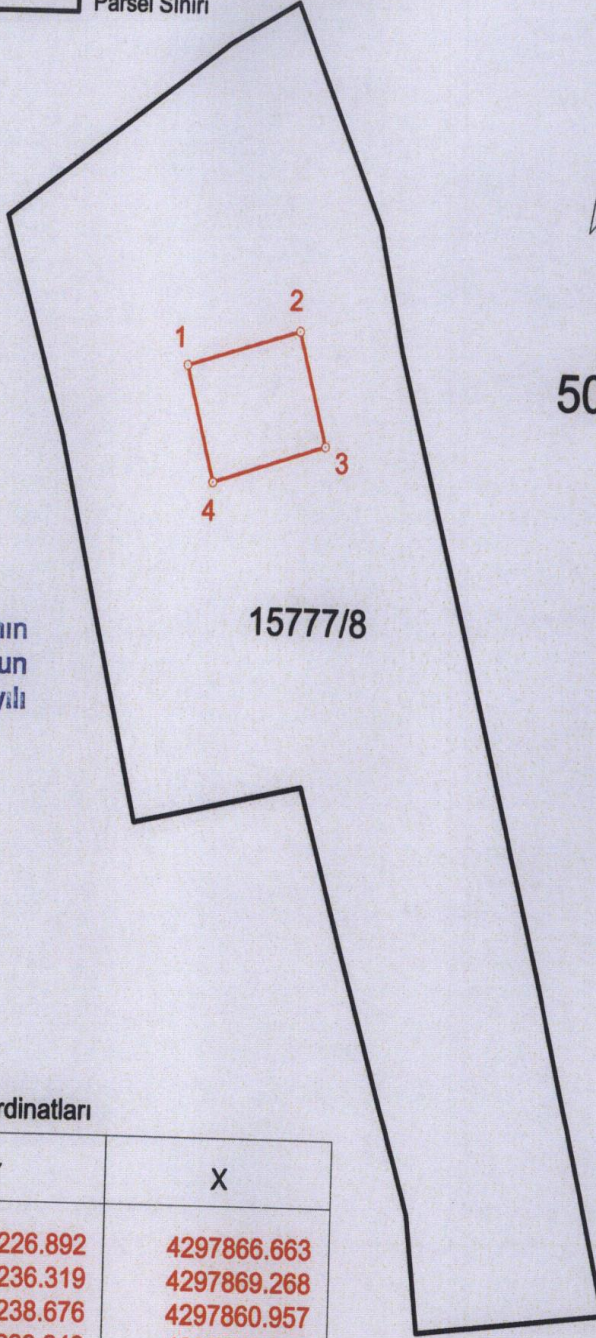
Kayseri ili, Melikgazi ilçesi, Bağpınar Mahallesinde bulunan, sit dışında bulunan, tapunun 15777 ada 8 parselinde, özel mülkiyet adına kayıtlı taşınmazda yer alan mezarlığın korunması gerekli taşınmaz kültür varlığı olarak tescil edilmesine,

- Bu doğrultuda hazırlanan kararımız eki tescil fişinin uygun olduğuna,
- Yapı grubunun I.(birinci) grup olarak belirlenmesine,
- Korunma alanının 1/500 ölçekli koordinatlı kadastral haritada gösterildiği şekliyle belirlenmesine,
- Kayseri ili, Melikgazi ilçesi, Bağpınar Mahallesinde, 15777 ada 8 parselin pafta, fen klasörü ve tapu kütüğü beyanlar hanesine “**bir kısmı I.(birinci) grup korunması gerekli taşınmaz kültür varlığıdır ve korunma alanıdır**” şerhinin ilgili Tapu ve Kadastro Müdürlüğüne 13.03.2012 tarih ve 28232 sayılı Resmi Gazetede yayımlanarak yürürlüğe giren “Korunması Gerekli Taşınmaz Kültür Varlıklarının ve Sitlerin Tespit ve Tescili Hakkında Yönetmelik” gereği verilmesine, işlem sonucuna ilişkin bilgi belgelerin Kurul Müdürlüğüne bilgi amaçlı iletilmesine
- Alanda bulunan mezar taşlarının taşınması isteminin uygun olmadığına, alana yönelik çevre düzenlemesine ve mezar taşlarının bakım ve onarımlarının yapılmasına yönelik projelerin hazırlanarak Koruma Bölge Kuruluna sunulmasına karar verildi.

ASLI GİBİDİR

KAYSERİ İLİ, MELİKGAZİ İLÇESİ, BAĞPINAR MAHALLESİ, GÜNEY MEVKİİ
15777 ADA 8 PARSELDE YER ALAN MEZARLIK VE KORUNMA ALANI

 Mezarlık ve Korunma Alanı Sınırı
 Parsel Sınırı





Kayseri Kültür Varlıklarının
Koruma Bölge Kurulunun
18.01.2024. Gün ve 2431. Sayılı
kararıdır.

15777/8

Mezarlık ve Korunma Alanı Koordinatları

Nokta No	Y	X
1	469226.892	4297866.663
2	469236.319	4297869.268
3	469238.676	4297860.957
4	469229.249	4297858.229





3 derece İTRF-96 koordinat sistemine göre hazırlanmıştır.