

T.C.
KÜLTÜR VE TURİZM BAKANLIĞI
ADANA KÜLTÜR VARLIKLARINI KORUMA BÖLGE KURULU

KARAR

TOPLANTI TARİHİ VE NO: 26.07.2023-533
KARAR TARİHİ VE NO : 26.07.2023-16425

TOPLANTI YERİ
ADANA

Mersin İli, Gülnar İlçesi, Arıkuyusu Mahallesi, 106 ada 238, 239, 240, 241, 242, 250, 251, 252, 253, 254, 255, 281 ve tescil harici alanda tespiti yapılan tapınak, mezarlar, ışıklar, duvar kalıntıları, blok taşlar ve seramik parçalarının bulunduğu alanın 1. Derece Arkeolojik Sit Alanı olarak tescil önerisine ilişkin; Koruma Bölge Kurulu Müdürlüğü uzmanlarınca hazırlanan 17.07.2023 gün ve 2153571 sayılı yerinde inceleme raporu, Devlet Su İşleri Genel Müdürlüğü 6. Bölge Müdürlüğü'nün 16.06.2023 gün ve 3534898 sayılı tescil görüş yazısı, Çevre, Şehircilik ve İklim Değişikliği İl Müdürlüğü'nün 15.06.2023 gün ve 6678013 sayılı tescil görüş yazısı, Maden ve Petrol İşleri Genel Müdürlüğü'nün 15.06.2023 gün ve 2023280789 sayılı tescil görüş yazısı, Adana Kültür Varlıklarını Koruma Bölge Kurulu Müdürlüğü'nün 05.06.2023 gün ve 3839493 sayılı tescil görüşü istenen yazısı, Mersin İli Kültür ve Turizm Müdürlüğü'nün 28.12.2022 gün ve 3313249 sayılı yazısı ve eki Silifke Müze Müdürlüğü uzmanlarınca hazırlanan 27.12.2022 gün ve 1801337 sayılı yerinde inceleme raporu okundu, konunun işlem dosyası incelendi, yapılan görüşmeler sonucunda;

Mersin İli, Gülnar İlçesi, Arıkuyusu Mahallesi, 106 ada 238, 239, 240, 241, 242, 250, 251, 252, 253, 254, 255, 281 ve tescil harici alanda tespiti yapılan tapınak, mezarlar, ışıklar, duvar kalıntıları, blok taşlar ve seramik parçalarının 2863 sayılı Yasa kapsamında kültür varlığı niteliği taşıdığı Koruma Bölge Kurulu Müdürlüğü uzmanlarınca hazırlanan 17.07.2023 gün ve 2153571 sayılı yerinde inceleme raporundan anlaşıldığından kararımız eki haritada gösterildiği şekliyle 1. Derece Arkeolojik Sit Alanı olarak tesciline, kararımız eki sit haritası ve sit fişinin uygun olduğuna, Kültür ve Tabiat Varlıklarını Koruma Yüksek Kurulunun, Arkeolojik Sittir, Koruma ve Kullanma Koşulları başlıklı 05.11.1999 gün ve 658 sayılı ilke kararının 1. Maddesinde belirtilen hükümlerinin geçerli olduğuna ve bu hükümlerin Geçiş Dönemi Koruma Esasları ve Kullanma Koşulları olarak kabul edilmesine karar verildi.

ARIKUYUSU 1. DERECE ARKEOLOJİK SİT TESCİL HARİTASI

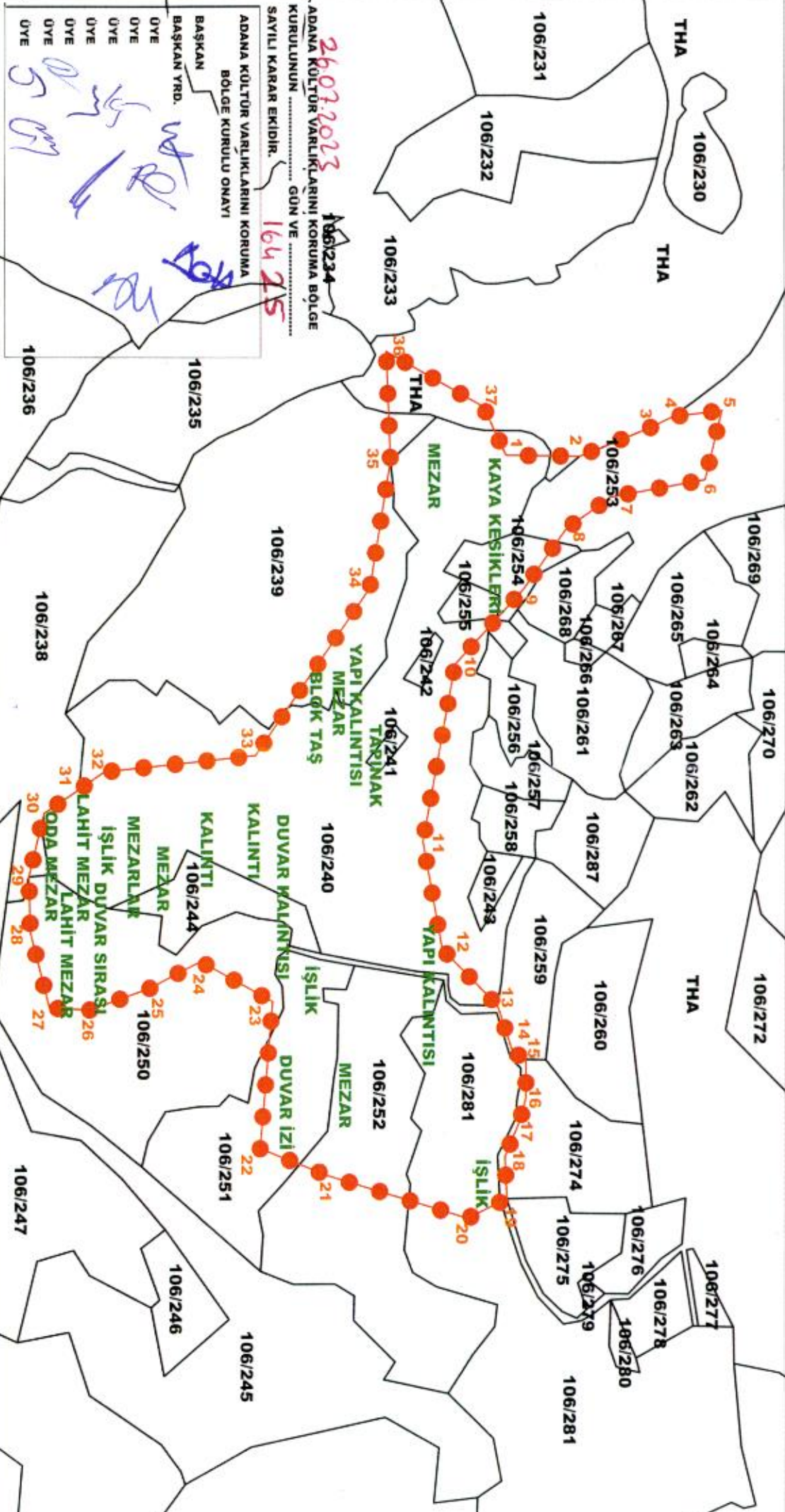
İL: MERSİN

İLÇE: GÜL NAR

MAHALLE: ARIKUYUSU

ADA/PARSEL: 106/238, 239, 240, 241, 242, 250, 251, 252, 253, 254, 255, 281 - THA

1/3000



ADANA KÜLTÜR VARLIKLARINI KORUMA BÖLGE KURULUNUN GÜN VE SAYILI KARAR EKİDİR. **26.07.2023** **16.4.25**

ADANA KÜLTÜR VARLIKLARINI KORUMA BÖLGE KURULU ONAYI

BAŞKAN

BAŞKAN YRD.

ÜYE

ÜYE

ÜYE

ÜYE

ÜYE

LEJANT
1. DERECE ARKEOLOJİK SİT
KADASTRAL PARSEL SINIRI

SERKAN KANARCI
SANAT TARİHÇİ

ÇİHAN HAŞMAN
ARKEOLOG

HAZIRLAYANLAR

KADER AVCIBAŞI
MÜZE ARAŞTIRMACISI

ESMA KİSER
ARKEOLOG (12.11)

ARIKUYUSU 1. DERECE ARKEOLOJİK SİT TESCİL HARİTASI
KOORDİNAT ÖZET ÇİZELGESİ

UTM 3 ITRF 96

UTM 6 ED 50

NoktaNo	Y	X	Y2	X2
1	540276.069	4033532.883	540295.037	4032094.130
2	540276.670	4033574.583	540295.638	4032135.813
3	540260.260	4033615.332	540279.234	4032176.547
4	540254.480	4033627.012	540273.456	4032188.222
5	540251.126	4033654.753	540270.104	4032215.952
6	540289.939	4033645.267	540308.902	4032206.469
7	540299.608	4033592.011	540318.567	4032153.235
8	540317.053	4033566.974	540336.005	4032128.208
9	540350.929	4033542.677	540369.867	4032103.920
10	540393.263	4033504.074	540412.184	4032065.332
11	540492.835	4033485.892	540511.718	4032047.157
12	540553.254	4033496.799	540572.113	4032058.060
13	540585.157	4033528.005	540604.004	4032089.253
14	540611.257	4033536.615	540630.093	4032097.860
15	540615.527	4033544.165	540634.361	4032105.407
16	540636.937	4033544.125	540655.763	4032105.367
17	540649.317	4033540.985	540668.138	4032102.228
18	540670.277	4033532.255	540689.090	4032093.502
19	540693.856	4033533.505	540712.660	4032094.752
20	540704.824	4033511.314	540723.623	4032072.570
21	540680.889	4033432.556	540699.698	4031993.843
22	540665.558	4033393.879	540684.373	4031955.180
23	540582.901	4033400.784	540601.749	4031962.083
24	540560.222	4033359.964	540579.078	4031921.278
25	540575.361	4033331.272	540594.211	4031892.598
26	540587.566	4033297.731	540606.411	4031859.070
27	540586.489	4033274.841	540605.335	4031836.189
28	540543.707	4033264.065	540562.569	4031825.417
29	540512.459	4033263.237	540531.334	4031824.589
30	540476.900	4033271.677	540495.789	4031833.026
31	540463.650	4033291.436	540482.544	4031852.778
32	540453.725	4033305.542	540472.623	4031866.878
33	540444.559	4033390.945	540463.460	4031952.247
34	540350.169	4033455.879	540369.108	4032017.156
35	540279.300	4033467.554	540298.267	4032028.826
36	540217.620	4033465.200	540236.611	4032026.473
37	540248.691	4033520.139	540267.670	4032081.390

ALAN ÇIKTISI

Ada	Parsel	Noktalar	HesapAlan
SİT_1		1,2,3,4,5,6,7,8,9,10,11,12,13, 14,15,16,17,18,19,20,21,22,23, 24,25,26,27,28,29,30,31,32,33, 34,35,36,37	65301.516


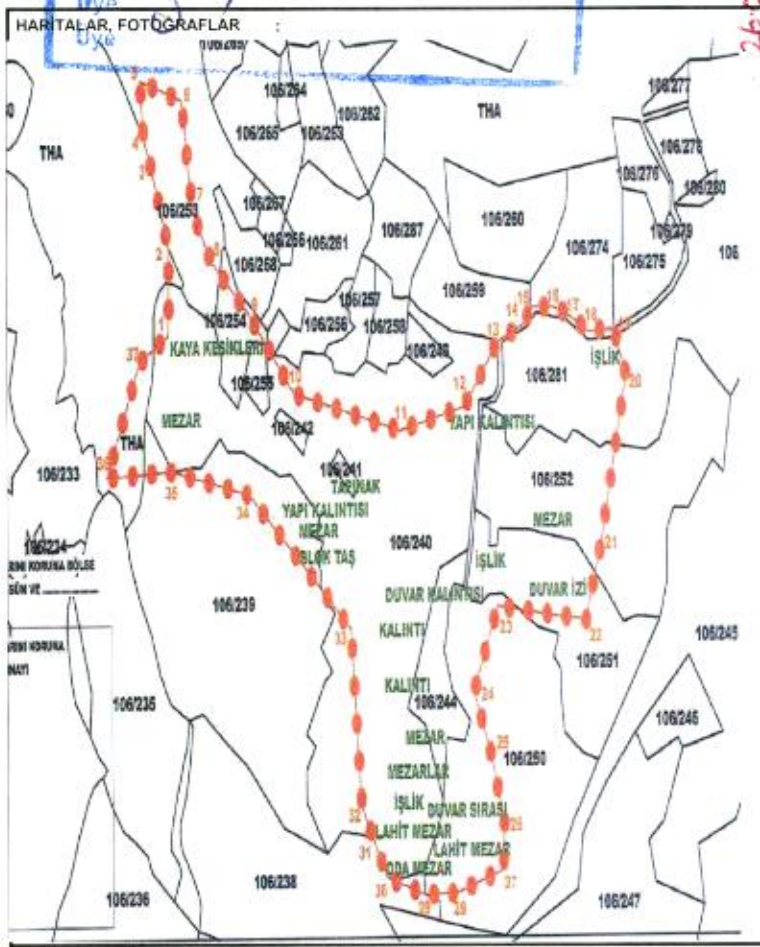
26.07.2023
ADANA KÜLTÜR VARLIKLARINI KORUMA BÖLGE
KURULUNUN GÜN VE
SAYILI KARAR EKİDİR. 16425

ADANA KÜLTÜR VARLIKLARINI KORUMA
BÖLGE KURULU ONAYI

BAŞKAN *Δαη*
BAŞKAN YRD. *ηη*
ÜYE *ηη*
ÜYE *ηη*
ÜYE *ηη*
ÜYE *ηη*
ÜYE *ηη*
ÜYE *ηη*

KA *CU*

AVRUPA KONSEYİ	DOĞAL VE KÜLTÜREL VARLIKLARI KORUMA ENVANTERİ	D.K.V.K.E.	SİT	HARİTA NO:
T Ü R K İ Y E	KÜLTÜR VARLIKLARI VE MÜZELER GENEL MÜDÜRLÜĞÜ			
İLİ: MERSİN	İLÇESİ: Gülnar	MAHALLE KÖY VEYA MEVKİİ: Anıkiyusu	KADASTRO : PAFTA: ADA: 106 PARSEL PARSEL	238,239,240,241,242, 250,251,252,253,254, 255,281-Th
ADI: Anıkiyusu 1. Derece Arkeolojik Sit Alanı				
GENEL TANIM : Alanın merkezinde Tapınak olabileceğini düşündüğümüz yapının çevresinde , oda mezarlar, kaya oyu mezarlar, lahit mezar,khamosorion tipi mezar, ışıklar ve yapı kalıntıları bulunmaktadır Alan yüzeyin merkezinde dikdörtgen planlı, düzgün kesme taş malzemeden kaliteli işlikle inşa edilmiş Tapınak olabileceği düşündüğümüz yapı bulunmaktadır. Yapının üst örgü sistemi yıkılmış ancak bazı taşıyıcı sistemleri ile beden duvarları ayakta durmaktadır. Alanın merkezinde yer alan tapınak olduğu düşündüğümüz yapının yakın çevresinde anakaya oyulmuş ışıklar, oda mezarlar kaya oyu mezarlar,, kaide üzerine oturtulmuş lahit mezar ile khamosorion tipi mezarın yanı sıra yapı kalıntıları, duvar izleri,ile mevcut alandaki yapılara ait olan blok taşlar alana yayılmış vaziyettir. Alan yüzeyinde yoğun biçimde seramik buluntuları vardır. Söz konusu alanın çevresini çevreleyen yüksek kayalar kaya oyu mezarlarda mevcuttur.				
ŞİMDİKİ TEHLİKELER	insan eliyle tahribat			
ŞİMDİKİ DURUM				
SİT POTANSİYELİ	1. Derece Arkeolojik Sit Alanı			KORUMA DERECESESİ : 1. Derece Arkeolojik Sit Alanı
ŞİMDİKİ KORUMA	Korumasız			HAZIRLAYANLAR : Kader AVCIBAŞI Esmâ KİSER Osman HASMAN Serkan KAMARIG Müze araştırmacısı Arkeolog (izinli) Arkeolog Uzman
ÖNERİLEN KORUMA	1. Derece Arkeolojik Sit Alanı			KONTROL EDEN : Emine PAMPAL Bölge Kurulu Müdürü
Adana Kültür Varlıklarını Koruma Bölge Kurulu Onayı				KARAR EKİDİR 26.07.2023 gününde sayılı 16425
Başkan Başkan Yrd. Üye Üye Üye Üye				
YAYIN DİZİSİ				
GÖZLEMLER				
REVİZYON				G.M.E.E.A.Y.K ONAYI : / / 2021





2

2015/8 28/5 10/11