

**T.C.**  
**KÜLTÜR VE TURİZM BAKANLIĞI**  
**ADANA KÜLTÜR VARLIKLARINI KORUMA BÖLGE KURULU**

**KARAR**

TOPLANTI TARİHİ VE NO: 25.07.2023-532  
KARAR TARİHİ VE NO : 25.07.2023-16402

TOPLANTI YERİ  
ADANA

Mersin ili, Silifke ilçesi, Çaltıbozkır Mahallesi, mülkiyeti Hazineye ait, tescil harici alanda tespit edilen kaya mezarının tesciline ilişkin; Mersin Valiliği İl Kültür ve Turizm Müdürlüğünün 22.12.2022 gün ve 3294400 sayılı yazısı, Maden ve Petrol İşleri Genel Müdürlüğünün 05 06.2023 gün ve 2023257808 sayılı yazı, Devlet Su İşleri 6. bölge Müdürlüğünün bila tarih ve 3472646 sayılı yazısı, Kurul Müdürlüğünün 25.05.2023 gün ve 3821138 sayılı kurum görüşü yazısı, Koruma Bölge Kurulu Müdürlüğü uzmanlarınca hazırlanan 21.07.2023 gün ve 2163018 sayılı yerinde inceleme raporu okundu, ekleri ve konunun işlem dosyası incelendi, yapılan görüşmeler sonucunda;

Mersin ili, Silifke ilçesi, Çaltıbozkır Mahallesi, mülkiyeti Hazineye ait, tescil harici alanda tespit edilen kaya mezarının 2863 sayılı Yasanın 6. maddesi kapsamında korunması gerekli taşınmaz kültür varlığı niteliği taşıdığı Adana Kültür Varlıklarını Koruma Bölge Kurulu Müdürlüğü uzmanlarınca hazırlanan 21.07.2023 gün ve 2163018 sayılı rapordan anlaşıldığından kaya mezarının korunması gerekli taşınmaz kültür varlığı olarak tesciline, yapı grubunun 1. grup olarak belirlenmesine, kararımız eki tescil haritasının ve anıt fişinin uygun olduğuna karar verildi.

# ÇALTIBOZKIR KAYA MEZARI TESCİL VE KORUNMA ALANI HARİTASI

İL: MERSİN

İLÇE: SİLİFKE

MAHALLE: ÇALTIBOZKIR

ADA/PARSEL: THA



1/500

109/729

THA



THA

ADANA KÜLTÜR VARLIKLARINI KORUMA BÖLGE KURULUNUN

25.07.2023 GÜN VE 164.02

SAYILI KARAR EKİDİR.

ADANA KÜLTÜR VARLIKLARINI KORUMA

BÖLGE KURULU ONAYI

BAŞKAN

BAŞKAN YRD.

ÜYE

ÜYE

ÜYE

ÜYE

ÜYE

ÜYE

ÜYE

ÜYE

ÜYE

ÜYE

ÜYE

ÜYE

ÜYE

ÜYE

ÜYE

ÜYE

ÜYE

ÜYE

ÜYE

ÜYE

ÜYE

ÜYE

## KOORDİNAT ÖZET ÇİZELGESİ

UTM 3 ITRF 96 UTM 6 ED 50

Nokta No	(UTM)Universal Y	Trans Y	ITRF96 (Internationa X	(UTM)Universal Y2	Trans X2	ED50 (European Datum X2	Datum
1	579959.984	4048712.489	4048712.489	579963.357	4047267.778	4047267.778	
2	579945.612	4048711.927	4048711.927	579948.990	4047267.217	4047267.217	
3	579959.366	4048727.003	4048727.003	579962.739	4047282.286	4047282.286	
4	579973.762	4048713.853	4048713.853	579977.129	4047269.141	4047269.141	
5	579959.762	4048698.613	4048698.613	579963.135	4047253.908	4047253.908	

109/732

ALAN ÇIKTISI

Ada	Alan
KORUNMAALANI	399.962

LEJANT



KAYA MEZARI

KORUNMA ALANI SINIRI

KADASTRAL PARSEL SINIRI

AVRUPA KONSEYİ	DOĞAL VE KÜLTÜREL VARLIKLARI KORUMA ENVANTERİ DKVKE		ANIT	ENVANTER NO:	
TÜRKİYE	KÜLTÜR VARLIKLARI VE MÜZELER GENEL MÜDÜRLÜĞÜ		HARİTA NO:		
İL:MERSİN	İLÇESİ: Siliğe	MAHALLE KÖY MEVKİİ: Çaltıbozkır Msh.		KORUMA GRUBU	
ADRES:		PAFTA: ADA:PARSEL: Tescil harici		KORUMA DERECESİ	1.Grup Yapı X
YAPAN: -		YAPTIRAN:		MİMARİ ÇAĞI: Roma Dönemi	
ADI: Kaya mezarı	YAPIM TARİHİ:	KİTABE:		VAKFIYE:	
GENEL TANIMI: Mersin ili, Siliğe ilçesi, Çaltıbozkır Merkez Mahallesi, Tescil harici alanda kaya oygu, kemerli girişe sahip kaya mezarı.					
	İYİ	X	X	X	YOK
	ORTA			X	X İZİ VAR
	KÖTÜ				ÖNEMLİ
	TAŞIYICI YAPI:	DIŞ YAPI:	ÜST YAPI:	İÇ YAPI:	SÜSLEME ELEMANI:
					RUTUBET

## VAZİYET PLANI



BUGÜNKÜ SAHİBİ:

BAKIMINDAN SORUMLU KURUM:

YAPILAN ONARIMLAR:

AYRINTILI TANIM: Diocaeserea Anıtı kentinin yaklaşık 3,75 km güney batısında, ulaşımın olmadığı ormanlık alan içindeki masif kireçtaşında olduğu görülmüştür, kayaya oygu şekilde kemer girişli tek arkosollü olduğu, ölü yatağı kline yerine yine kaya oygu lahit olarak yapıldığı görülmüştür. Mezarın girişinde solda tapınak formlu dikdörtgen çerçevede bir erkek ve kadın portresi, hemen yanında çember içinde muhtemelen genç bir kadına ait başka portre bulunmaktadır. Söz konusu çember içinde kalan portrenin ebat olarak diğer portreden küçük yapılması ve perspektif açısından geride durur vaziyeti, mezarın; portre sahibi, ailesini kaybetmiş genç kadına ait olabileceğini düşündürmüştür. Mezarın hemen önünde bir kaya kesigi, düzlenmiş alanlar ve sunu çukurları görülmüştür. Mezarın hemen üstünden hafif basamaklar oluşturulmuştur. Söz konusu basamakların libasyon amaçlı kullanılabilmesi muhtemel olmakla birlikte masif kayacın yamacında bulunan mezarın, üst kotlardan hızlı ve yıkıcı şekilde gelecek sel sularından mezarın korunmasını sağlayacak drenaj hattı olabileceği daha muhtemel olduğu düşünülmüştür.

TEKNİK BİLGİLER:

SU  
ELEKTRİK  
ISITMA

ORJİNAL KULLANIMI:

BUGÜNKÜ KULLANIMI:

ÖNERİLEN KULLANIM:

TESCİL KARARI:

HAZIRLAYANLAR:  
G.Inanç CUDAL  
Kübra YILMAZ KÖNİ  
Neslihan AKÇAArkeolojik  
Mühür  
Sektör Planı  
U.Ş.

Adana Kültür Varlıklarını  
Koruma Bölge Kurulu Onayı


Başkan *[Signature]*  
Başkan Yard. *[Signature]*  
Üye *[Signature]*  
Üye *[Signature]*  
Üye *[Signature]*  
Üye *[Signature]*  
Üye *[Signature]*  
Üye *[Signature]*

Adana Kültür Varlıklarını  
Koruma Bölge Kurulunun  
25.07.2023 16.02.  
Karar Ekiidir

YAZIN DİZİNİ:

EKLER:

ONAY: Ali PAZIRPAÇ  
Koruma Bölge Kurulu Müdürü



Handwritten notes in blue ink, including a signature and the word "now".