

T.C.
KÜLTÜR VE TURİZM BAKANLIĞI
ADANA KÜLTÜR VARLIKLARINI KORUMA BÖLGE KURULU

KARAR

TOPLANTI TARİHİ VE NO: 25.07.2023-532
KARAR TARİHİ VE NO : 25.07.2023-16417

TOPLANTI YERİ
ADANA

Mersin ili, Silifke ilçesi, Uzuncaburç Mahallesi, 199 ada 222 parselde tespit edilen sarnıcın tesciline ilişkin; Mersin Valiliği İl Kültür ve Turizm Müdürlüğü'nün 27.09.2022 gün ve 2957987 sayılı yazısı, Kurul Müdürlüğü'nün 23.05.2023 gün ve 3811251 sayılı kurum görüşü yazısı, Maden ve Petrol İşleri Genel Müdürlüğü'nün 05.06.2023 gün ve 2023257815 sayılı yazısı, Devlet Su İşleri 6. bölge Müdürlüğü'nün bila gün ve 3463914 sayılı yazısı, Koruma Bölge Kurulu Müdürlüğü uzmanlarınca hazırlanan 24.07.2023 gün ve 2165758 sayılı yerinde inceleme raporu ve ekleri okundu yerinde inceleme raporu okundu, ekleri ve konunun işlem dosyası incelendi, yapılan görüşmeler sonucunda;

Mersin ili, Silifke ilçesi, Uzuncaburç Mahallesi, 199 ada 222 parselde tespit edilen sarnıcın 2863 sayılı Yasanın 6. maddesi kapsamında korunması gerekli taşınmaz kültür varlığı niteliği taşıdığı Adana Kültür Varlıklarını Koruma Bölge Kurulu Müdürlüğü uzmanlarınca hazırlanan 24.07.2023 gün ve 2165758 sayılı rapordan anlaşıldığından sarnıcın korunması gerekli taşınmaz kültür varlığı olarak tesciline, yapı grubunun 1. grup olarak belirlenmesine, kararımız eki tescil haritasının ve anıt fişinin uygun olduğuna karar verildi.

YANIKKÖY MEVKİİ SARNIÇ(1) KORUNMA ALANI HARİTASI

İL:MERSİN

İLÇE:SİLİFKE

MAHALLE:UZUNCABURÇ

ADA/PARSEL: 199/222



ÖLÇEK:1/1000

0/3866

199/175

199/176



199/191

199/222

ADANA KÜLTÜR VARLIKLARINI KORUMA BÖLGE
KURULUNUN 25.07.2023 GÜN VE 164/17
SAYILI KARAR EKİDİR.

KOORDİNAT ÖZET ÇİZELGESİ UTM 3 ITRF 96

Nokta No	Y	X
SARNIÇ	586353.541	4046395.553
2	586338.138	4046396.346
3	586358.167	4046411.372
4	586368.331	4046399.813
5	586350.298	4046384.925

ADANA KÜLTÜR VARLIKLARINI KORUMA BÖLGE KURULU ONAYI

BAŞKAN

BAŞKAN YRD.

ÜYE

ÜYE

ÜYE

ÜYE


ÜYE

ÜYE

ÜYE

199/192

LEJANT





KORUNMA ALANI SINIRI



KADASTRAL PARSEL SINIRI

HAZIRLAYANLAR

AVRUPA KONSEYİ	DOĞAL VE KÜLTÜREL VARLIKLARI KORUMA ENVANTERİ DKVKE		ANIT	ENVANTER NO:	
TÜRKİYE	KÜLTÜR VARLIKLARI VE MÜZELER GENEL MÜDÜRLÜĞÜ		HARİTA NO:		
İL:MERSİN	İLÇESİ: Silifke	MAHALLE KÖY MEVKİİ: Uzuncaburç Mah.		KORUMA GRUBU	
ADRES		PAFTA: ADA: 199 PARSEL: 222	KORUMA DERECESESİ	1.Grup Yapı X	2.Grup Yapı
YAPAN: -					
ADI: Sarnıç	YAPIM TARİHİ:	YAPTIRAN:	MİMARİ ÇAĞI: Roma Dönemi		
		KİTABE:	VAKFIYE:		
GENEL TANIMI: Mersin ili, Silifke ilçesi, Uzuncaburç mahallesi 199 ada 222 nolu parselde üzeri beton örülüş sarnıç.					
	İYİ				YOK
	ORTA				IZI VAR
	KÖTÜ	TAŞIYICI YAPI:	DIŞ YAPI:	ÜST YAPI:	İÇ YAPI:
				SÜSLEME ELEMANI:	RUTUBET : ÖNEMLİ
VAZİYET PLANI			YOK		
BUGÜNKÜ SAHİBİ:			BAKIMINDAN SORUMLU KURUM:		
YAPILAN ONARIMLAR:					
AYRINTILI TANIM: Mersin ili, Silifke ilçesi, Uzuncaburç Mahallesi, 199 ada 222 nolu parseldeki sarnıçın konumu Diocæsereana Antik kentinin ve Uzuncaburç güncel mahalle yerleşiminin yaklaşık 5 km güneyinde karayolunun hemen kenarındadır. Üstü betonla kaplı, güncel kullanımı da olan sarnıç bölgenin karakteristik özelliklerini yansıtmaktadır.			TEKNİK BİLGİLER:		
			SU		
			ELEKTRİK		
			ISITMA		
			ORJİNAL KULLANIMI:		
			BUGÜNKÜ KULLANIMI:		
			ÖNERİLEN KULLANIM:		
			TESCİL KARARI:		
			HAZIRLAYANLAR: G.İnanç CUDAL (Parkeleşi) Serkan KANARRIÇ (Sanat Tarihi) BEŞALTI (Sanat Tarihi)		
YAYIN DİZİNİ:			EKLER:		
			ONAY: Almila PAMPAL Koruma Bölge Kurulu Müdür		



U.S. GEOLOGICAL SURVEY

July 7 1952