

T.C.
KÜLTÜR VE TURİZM BAKANLIĞI
ADANA KÜLTÜR VARLIKLARINI KORUMA BÖLGE KURULU

01.06.373

KARAR


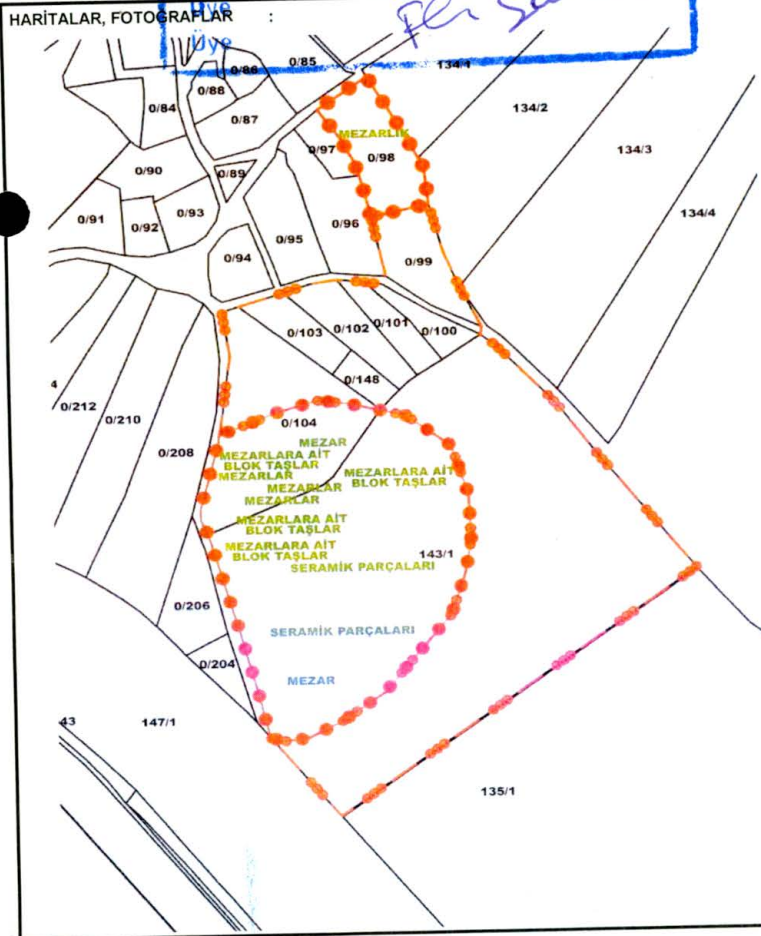
TOPLANTI TARİHİ VE NO: 21.08.2023 - 536
KARAR TARİHİ VE NO : 21.08.2023 - 16523

TOPLANTI YERİ
ADANA

Adana ili, Karataş ilçesi, Terliksiz Mahallesi, 98, 99, 100, 101, 102, 103, 104, 148 nolu parseller ile 143 ada 1 nolu parselde tespit edilen arkeolojik alanın tescil edilmesine ilişkin; Adana Kültür Varlıklarını Koruma Bölge Kurulu Müdürlüğü Uzmanlarınca hazırlanan 25.07.2023 tarihli ve 2169633 sayılı yerinde inceleme raporu ve ekleri, Adana Kültür Varlıklarını Koruma Bölge Kurulunun 27.07.2023 gün ve 16475 sayılı kararı, Kurulumuz Üyelerince 21.08.2023 tarihinde yerinde incelemesi yapıldı, konunun işlem dosyası incelendi, yapılan görüşmeler sonucunda;

Adana ili, Karataş ilçesi, Terliksiz Mahallesi, 98, 99, 100, 101, 102, 103, 104, 148 nolu parseller ile 143 ada 1 nolu parselde tespit edilen arkeolojik alanın (mezarlar, mimari yapı parçaları, seramik parçaları vb.) Korunması Gerekli Taşınmaz Kültür Varlıklarının ve Sitlerin Tespit ve Tescili Hakkında Yönetmelik kapsamında tescil edilmesi gerektiği Koruma Bölge Kurulu Müdürlüğü uzmanlarınca hazırlanan 25.07.2023 gün ve 2169633 sayılı yerinde inceleme raporundan ve Kurul üyelerince yerinde yapılan incelemeler sonucundan anlaşıldığından, kararımız eki haritada koordinatlarıyla belirtildiği şekilde Terliksiz 1. ve 3. Derece Arkeolojik Sit Alanı olarak tescil edilmesine, kararımız eki tescil fişi ve sit haritasının uygun olduğuna karar verildi.

AVRUPA KONSEYİ	DOĞAL VE KÜLTÜREL VARLIKLARI KORUMA ENVANTERİ	D.K.V.K.E.	SİT	HARİTA NO:
T Ü R K İ Y E	KÜLTÜR VARLIKLARI VE MÜZELER GENEL MÜDÜRLÜĞÜ			
İLİ:	Adana	İLÇESİ : Karataş	MAHALLE KÖY VEYA MEVKİİ : Terliksiz	KADASTRO : PAFTA: ADA: PARSEL:
ADI	Terliksiz 1. ve 3. Derece Arkeolojik Sit Alanı			Ada/Parsel 0/98, 99, 100, 101, 102, 103, 104, 148 143/1
GENEL TANIM :				
Söz konusu alan Adana ili, Karataş ilçesi, Terliksiz Mahallesi'nde müzesince tespit edilen alan Adana-Karataş yolunun yaklaşık 500 m batısında yer alan Terliksiz Mahalle merkezini güney bölümünde yer almaktadır. Tasviye çalışmaları sonucunda ortaya çıkan antik döneme ait mezarlar 0/104 nolu parsel ile 143 ada 1 nolu parsellere denk gelmektedir. Bu parsellerin tarımsal amaçlı kullanıldığı ve üzerinde herhangi bir yapının olmadığı gözlemlenmiştir. Taşınmazlar üzerinde yapılan yüzey gözlemlerinde kireç taşlarıyla örülmüş bazı mezarların ortaya çıktığı tespit edilmiştir. Ayrıca alanda farklı boyutlarda, sağlam durumda ve kırık yapı taşları, cam parçaları, mezar veya mezarlara ait olduğu düşünülen kiremit parçaları, pithos parçaları, ince ve kalın cidarlı seramik parçaları bulunmaktadır. Bahse konu parseller üzerinde ortaya çıkan mezarlar antik dönemde bu bölgenin nekropol olarak kullanıldığını ortaya koymaktadır. Taşınmazlar üzerinde yapılan tasviye çalışmaları nedeniyle mezarların bazılarının üst kapak taşının açılmasına neden olurken bazılarının ise tamamen tahrip olmasına neden olmuş olup ortaya çıkan bazı yapı taşlarının 143 ada 1 parselin doğu köşesine yığıldığı tespit edilmiştir. Ortaya çıkan antik döneme ait mezarların yaklaşık 250 m kuzeydoğusunda bulunan 0/98 nolu parselin günümüzde Terliksiz Mahallesi mezarlığı olarak kullanıldığı ve bazı mezarların şahide taşlarının devşirme malzemeden oluşturulduğu görülmektedir. Ayrıca köy mezarlığı içerisinde ve çevresinde kilise'ye ait yapı elemanlarının (çifte sütüncü, kaide, blok taşlar vb.) olduğu tespit edilirken, kilise'ye ait temel izlerine rastlanmamıştır.				
ŞİMDİKİ TEHLİKELER	Kaçak kazı, beşeri faaliyetler			
ŞİMDİKİ DURUM	Adana Kültür Varlıklarını Koruma Bölge Kurulunun 21.08.2023 gün.....sayılı Karar Ekidir			
SİT POTANSİYELİ	1. ve 3. Derece Arkeolojik Sit Alanı			
ŞİMDİKİ KORUMA	1. ve 3. Derece Arkeolojik Sit Alanı			
ÖNERİLEN KORUMA	1. ve 3. Derece Arkeolojik Sit Alanı			
YAYIN DİZİSİ	Başkan XOB Başkan Yrd. WJ M 2			
GÖZLEMLER	Üye: Söz konusu alanın tarım bölgesi olması nedeniyle pulluk vb. derin sürgüler yapılması halinde mevcutta ortaya çıkmış ve dolgu toprak altında bulunan kalıntılara zarar verme olasılığı yüksektir. Üye Üye Üye			
KORUMA DERECESİ :	1. ve 3. Derece Arkeolojik Sit Alanı			
HAZIRLAYANLAR :	24.07.2023			
Gerçek İnanç CUDAL Arkeolog Hüseyin TEKİN Arkeolog Kübra YILMAZ KÖNİ Mimar				
KONTROL EDEN :	Aimile PAMIRAL Bölge Kurulu Müdürü			
REVİZYON				
G.M.E.E.A.Y.K ONAYI :	/ /			



TERLİKSİZ 1. VE 3. DERECE ARKEOLOJİK SİT TESCİL HARİTASI

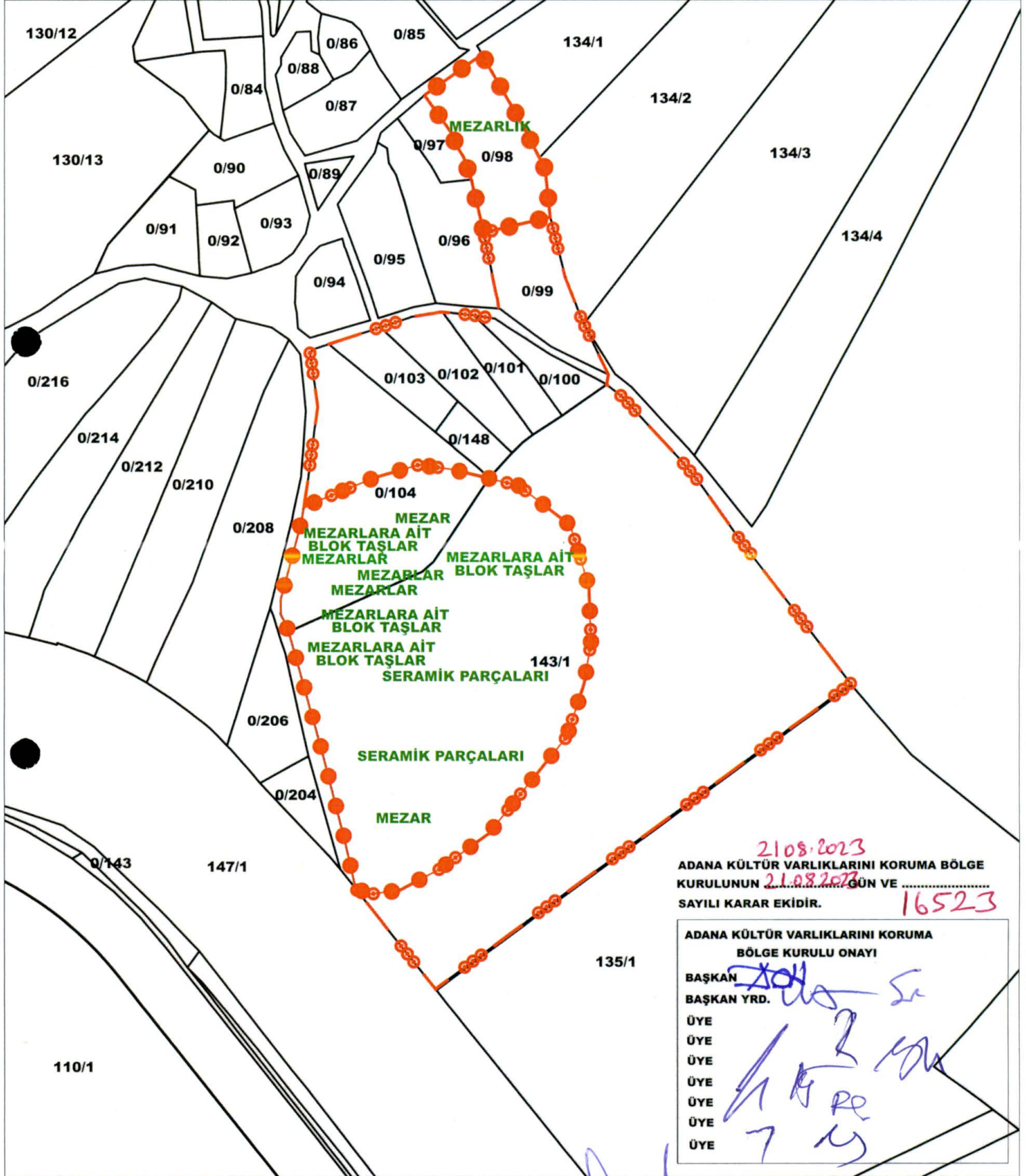
İL: ADANA

İLÇE: KARATAŞ

MAHALLE: TERLİKSİZ

ADA/PARSEL: SİT 1: 0/98, 0/104, 143/1

SİT 3: 0/99, 0/100, 0/101, 0/102, 0/103, 0/104, 0/148, 143/1



21.08.2023
ADANA KÜLTÜR VARLIKLARINI KORUMA BÖLGE
KURULUNUN 21.08.2023 GÜN VE
SAYILI KARAR EKİDİR. 16523

ADANA KÜLTÜR VARLIKLARINI KORUMA
BÖLGE KURULU ONAYI

BAŞKAN *[Signature]*
BAŞKAN YRD. *[Signature]*
ÜYE *[Signature]*
ÜYE *[Signature]*
ÜYE *[Signature]*
ÜYE *[Signature]*
ÜYE *[Signature]*
ÜYE *[Signature]*

LEJANT

- 1. DERECE ARKEOLOJİK SİT
- 3. DERECE ARKEOLOJİK SİT
- KADASTRAL PARSEL SINIRI

HAZIRLAYANLAR

GERÇEK İNANÇ CUDAL
ARKEOLOĞ

KÜBRA YILMAZ KÖNİ
MİMAR

HÜSEYİN TEKİN
ARKEOLOĞ

TERLİKSİZ VE 3. DERECE ARKEOLOJİK SİT TESCİL HARİTASI

KOORDİNAT ÖZET ÇİZELGESİ

UTM 3 ITRF 96

UTM 6 ED 50

UTM 3 ITRF 96

UTM 6 ED 50

Nokta No	(UTM)Universal Y	(UTM)Universal Trans Yz	ED50 (European Datum Xz	Nokta No	(UTM)Universal Y	(UTM)Universal Trans Yz	ITRF96 (Internationa X	(UTM)Universal Trans Yz	ED50 (European Datum Xz	(UTM)Universal Trans Yz	ED50 (European Datum Xz
1	440647.222	708729.166	4063298.630	2	440681.176	440681.176	4062435.228	708762.364	4063323.424	708762.364	4063323.424
3	440704.347	708786.766	4063284.535	4	440705.666	440705.666	4062393.335	708788.155	4063282.313	708788.155	4063282.313
5	440715.241	708798.302	4063284.234	6	440718.712	440718.712	4062388.285	708801.980	4063257.682	708801.980	4063257.682
7	440721.707	708805.846	4063229.907	8	440710.178	440710.178	4062337.776	708794.404	4063226.920	708794.404	4063226.920
9	440682.456	708766.892	4063219.690	10	440679.262	440679.262	4062344.981	708763.275	4063233.152	708763.275	4063233.152
11	440676.522	708760.190	4063244.115	12	440675.117	440675.117	4062362.262	708758.591	4063250.297	708758.591	4063250.297
13	440670.429	708753.314	4063263.304	14	440666.307	440666.307	4062381.831	708749.171	4063269.581	708749.171	4063269.581
15	440663.205	708745.829	4063277.214	16	440562.800	440562.800	4062109.098	708654.068	4062993.711	708654.068	4062993.711
17	440562.580	708653.763	4063001.909	18	440562.800	440562.800	4062118.741	708653.937	4063003.356	708653.937	4063003.356
19	440563.630	708654.891	4063005.798	20	440564.729	440564.729	4062125.601	708655.851	4063010.274	708655.851	4063010.274
21	440567.487	708658.091	4063020.513	22	440568.240	440568.240	4062138.850	708658.746	4063023.628	708658.746	4063023.628
23	440570.526	708660.772	4063031.958	24	440573.557	440573.557	4062158.463	708663.448	4063043.399	708663.448	4063043.399
25	440574.234	708664.023	4063046.657	26	440575.215	440575.215	4062164.399	708664.919	4063049.384	708664.919	4063049.384
27	440575.441	708665.076	4063051.598	28	440576.305	440576.305	4062171.895	708665.773	4063056.911	708665.773	4063056.911
29	440617.500	708706.429	4063074.923	30	440644.102	440644.102	4062196.199	708732.784	4063083.328	708732.784	4063083.328
31	440663.714	708752.468	4063081.399	32	440703.424	440703.424	4062184.108	708792.461	4063073.098	708792.461	4063073.098
33	440733.880	708823.627	4063051.009	34	440744.799	440744.799	4062125.239	708835.862	4063015.546	708835.862	4063015.546
35	440746.096	708829.827	4062982.728	36	440741.969	440741.969	4062068.202	708834.819	4062958.443	708834.819	4062958.443
37	440731.763	708825.382	4062927.254	38	440685.512	440685.512	4061980.534	708780.927	4062869.042	708780.927	4062869.042
39	440656.299	708752.379	4062847.219	40	440632.852	440632.852	4061947.235	708729.328	4062834.109	708729.328	4062834.109
41	440615.984	708712.543	4062831.471	42	440606.942	440606.942	4061948.205	708703.399	4062834.267	708703.399	4062834.267
43	440600.465	708696.029	4062862.649	44	440586.981	440586.981	4062029.150	708680.912	4062914.557	708680.912	4062914.557
45	440567.376	708659.135	4062983.600	46	440567.265	440567.265	4062099.012	708659.018	4062983.775	708659.018	4062983.775
47	440563.777	708659.288	4062991.428	48	440730.560	440730.560	4062305.742	708815.781	4063195.533	708815.781	4063195.533
49	440740.956	708826.984	4063169.641	50	440756.154	440756.154	4062248.847	708843.145	4063139.461	708843.145	4063139.461
51	440755.207	708842.383	4063133.538	52	440764.468	440764.468	4062235.757	708851.865	4063126.637	708851.865	4063126.637
53	440782.133	708870.119	4063108.158	54	440798.032	440798.032	4062199.838	708866.540	4063091.782	708866.540	4063091.782
55	440809.416	708898.338	4063078.797	56	440834.054	440834.054	4062152.074	708924.043	4063045.164	708924.043	4063045.164
57	440899.073	708991.856	4062963.519	58	440654.126	440654.126	4061889.405	708752.404	4062776.967	708752.404	4062776.967
59	440653.552	708751.806	4062777.688	60	440628.323	440628.323	4061921.348	708725.611	4062808.090	708725.611	4062808.090
61	440579.150	708668.034	4063075.635	62	440582.044	440582.044	4062212.278	708670.247	4063097.459	708670.247	4063097.459
63	440582.505	708670.565	4063102.034	64	440583.173	440583.173	4062220.716	708671.111	4063105.929	708671.111	4063105.929
65	440584.428	708672.079	4063115.138	66	440584.222	440584.222	4062231.852	708671.812	4063117.094	708671.812	4063117.094
67	440581.222	708668.163	4063137.734	68	440579.779	440579.779	4062261.599	708666.439	4063146.690	708666.439	4063146.690
69	440581.837	708668.431	4063148.835	70	440585.863	440585.863	4062264.968	708672.416	4063150.248	708672.416	4063150.248
71	440591.007	708677.504	4063152.126	72	440614.830	440614.830	4062274.279	708701.080	4063160.462	708701.080	4063160.462
73	440621.429	708707.607	4063162.910	74	440623.473	440623.473	4062277.029	708709.634	4063163.481	708709.634	4063163.481
75	440632.418	708718.482	4063166.744	76	440637.193	440637.193	4062281.575	708723.206	4063168.455	708723.206	4063168.455
77	440639.752	708725.734	4063169.499	78	440645.557	440645.557	4062283.407	708731.510	4063170.547	708731.510	4063170.547
79	440650.168	708736.095	4063171.460	80	440653.226	440653.226	4062284.568	708739.140	4063171.948	708739.140	4063171.948
81	440655.924	708741.818	4063172.620	82	440658.120	440658.120	4062285.337	708744.007	4063172.870	708744.007	4063172.870
83	440676.766	708762.708	4063171.468	84	440688.945	440688.945	4062281.500	708774.940	4063169.999	708774.940	4063169.999
85	440691.391	708777.203	4063175.898	86	440690.853	440690.853	4062292.901	708776.291	4063181.448	708776.291	4063181.448
87	440689.844	708775.395	4063184.234	88	440687.942	440687.942	4062304.844	708773.207	4063193.303	708773.207	4063193.303
89	440684.544	708769.310	4063209.199								

ALAN ÇIKTISI

Ada	Parsel	Alan	Pafta
SİT_3		50756.125	
SİT_1_1		3931.734	
SİT_1_2		33317.368	

5

H5

21-08-2023

ADANA KÜLTÜR VARLIKLARINI KORUMA BÖLGE
KURULUNUN GÜN VE
SAYILI KARAR EKİDİR.

16523

ADANA KÜLTÜR VARLIKLARINI KORUMA
BÖLGE KURULU ONAYI

BAŞKAN
BAŞKAN YRD.
ÜYE
ÜYE
ÜYE
ÜYE
ÜYE
ÜYE



Handwritten text in a cursive script, possibly a signature or a note.