

01.07 1773

T.C.
KÜLTÜR VE TURİZM BAKANLIĞI
ADANA KÜLTÜR VARLIKLARINI KORUMA BÖLGE KURULU
KARAR

Toplantı Tarihi ve No : 21.08.2023 - 536
Karar Tarihi ve No 21.08.2023 - 16520

Toplantı Yeri
ADANA

Adana ili, Kozan ilçesi, Ilıca Mahallesi, Piripeyli Mevkii, 113 ada 1 numaralı parselde, 101 ada 148, 149, 159, 160, 162, 163, 164, 165, 166, 167, 168 ve 169 numaralı parsellerde ve tapulama harici alanda tespit edilen arkeolojik alanın tesciline ilişkin; Toroslar Elektrik Dağıtım AŞ'nin 01.09.2022 tarihli ve 3674 sayılı ile 14.06.2023 gün ve 2192 sayılı yazıları, Adana Kültür Varlıklarını Koruma Bölge Kurulu Müdürlüğünün 05.06.2023 tarihli ve 3833363 sayılı kurum görüşleri istenen yazısı, DSİ 6. Bölge Müdürlüğünün bila tarihli ve 3534063 sayılı yazısı, Maden ve Petrol İşleri Genel Müdürlüğünün 16.06.2023 tarihli ve 2023281299 sayılı yazısı, Koruma Bölge Kurulu Müdürlüğü uzmanlarınca hazırlanan 04.08.2023 tarihli ve 2188925 sayılı yerinde inceleme raporu okundu, ekleri ve konunun işlem dosyası incelendi, yapılan görüşmeler sonucunda;

Adana ili, Kozan ilçesi, Ilıca Mahallesi, Piripeyli Mevkii, 113 ada 1 numaralı parselde, 101 ada 148, 149, 159, 160, 162, 163, 164, 165, 166, 167, 168 ve 169 numaralı parsellerde ve tapulama harici alanda tespit edilen kültür varlıklarının 2863 sayılı Yasanın 6. Maddesi kapsamında kültür varlığı niteliği taşıdığı Bölge Kurulu Müdürlüğü uzmanlarınca hazırlanan 04.08.2023 tarihli ve 2188925 sayılı rapordan anlaşıldığından kararımız eki haritada gösterildiği şekliyle Ilıca Piripeyli Mevkii 1. ve 3. Derece Arkeolojik Sit Alanı olarak tescil edilmesine, kararımız eki sit fişi ve haritasının uygun olduğuna karar verildi.

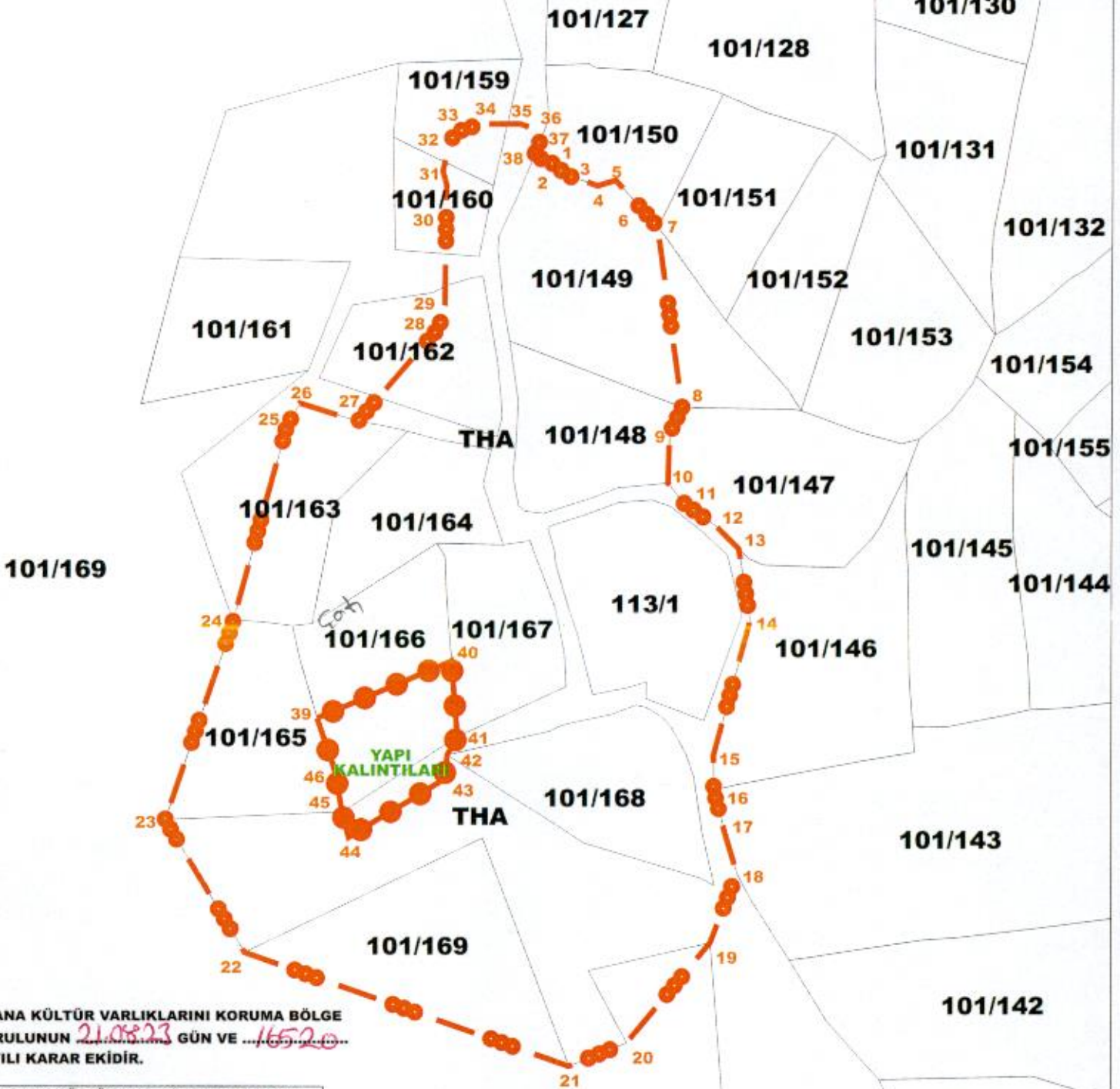
ILICA PİRİPEYLİ MEVKİİ 1. VE 3. DERECE ARKEOLOJİK SİT ALANI TESCİL HARİTASI

İL: ADANA

İLÇE: KOZAN









MAHALLE: ILICA

ADA/PARSEL: SİT_3: 113/1, 101/148, 149, 159, 160, 162, 163, 164, 165, 166, 167, 168, 169 - THA
SİT_1: 101/166 - THA



ADANA KÜLTÜR VARLIKLARINI KORUMA BÖLGE KURULUNUN 21.08.23 GÜN VE 16520 SAYILI KARAR EKİDİR.

ADANA KÜLTÜR VARLIKLARINI KORUMA BÖLGE KURULU ONAYI

BAŞKAN 
BAŞKAN YRD. 
ÜYE 
ÜYE 
ÜYE 
ÜYE 
ÜYE 
ÜYE 

LEJANT

-  1. DERECE ARKEOLOJİK SİT
-  3. DERECE ARKEOLOJİK SİT
-  KADASTRAL PARSEL SINIRI

HAZIRLAYANLAR

**ILICA PİRİPEYLİ MEVKİİ 1. VE 3. DERECE ARKEOLOJİK SİT ALANI TESCİL HARİTASI
KOORDİNAT ÖZET ÇİZELGESİ**

UTM 3 ITRF 96

UTM 6 ED 50

NoktaNo	Y	X	Y2	X2
1	490767.528	4148124.803	756130.228	4150574.256
2	490767.253	4148124.912	756129.950	4150574.357
3	490773.935	4148119.669	756136.799	4150569.327
4	490784.284	4148116.178	756147.258	4150566.166
5	490790.599	4148117.978	756153.515	4150568.167
6	490802.873	4148104.778	756166.209	4150555.360
7	490805.179	4148101.898	756168.606	4150552.554
8	490813.790	4148040.349	756179.178	4150491.285
9	490809.440	4148031.418	756175.113	4150482.216
10	490808.973	4148014.457	756175.187	4150465.242
11	490813.588	4148008.264	756179.999	4150459.196
12	490825.652	4147999.709	756192.334	4150451.027
13	490833.486	4147992.081	756200.411	4150443.648
14	490837.484	4147967.610	756205.188	4150419.307
15	490824.808	4147921.145	756193.994	4150372.443
16	490824.934	4147909.169	756194.502	4150360.472
17	490828.787	4147894.456	756198.824	4150345.884
18	490832.939	4147880.522	756203.420	4150332.083
19	490823.662	4147856.653	756194.904	4150307.921
20	490794.709	4147822.126	756167.054	4150272.474
21	490774.696	4147814.136	756147.298	4150263.847
22	490662.217	4147853.309	756033.581	4150299.431
23	490634.661	4147898.924	756004.574	4150344.163
24	490657.786	4147965.842	756025.564	4150411.813
25	490676.672	4148033.953	756042.277	4150480.519
26	490681.174	4148041.832	756046.528	4150488.541
27	490701.338	4148035.540	756066.890	4150482.892
28	490729.435	4148067.830	756093.955	4150516.074
29	490731.413	4148075.693	756095.682	4150523.999
30	490731.947	4148116.431	756094.918	4150564.751
31	490730.586	4148121.266	756093.402	4150569.542
32	490733.402	4148132.145	756095.872	4150580.509
33	490737.844	4148135.772	756100.197	4150584.277
34	490745.767	4148137.266	756108.073	4150586.024
35	490757.485	4148137.300	756119.788	4150586.432
36	490761.553	4148135.824	756123.903	4150585.085
37	490765.053	4148133.308	756127.483	4150582.681
38	490762.081	4148126.066	756124.742	4150575.346
39	490687.313	4147933.948	756056.105	4150380.863
40	490733.901	4147953.675	756102.060	4150402.072
41	490735.967	4147927.668	756104.954	4150376.134
42	490732.497	4147921.274	756101.688	4150369.630
43	490731.353	4147912.973	756100.809	4150361.293
44	490698.267	4147892.963	756068.364	4150340.230
45	490695.991	4147901.679	756065.810	4150348.873
46	490693.659	4147915.496	756063.038	4150362.615

ALAN ÇIKTISI

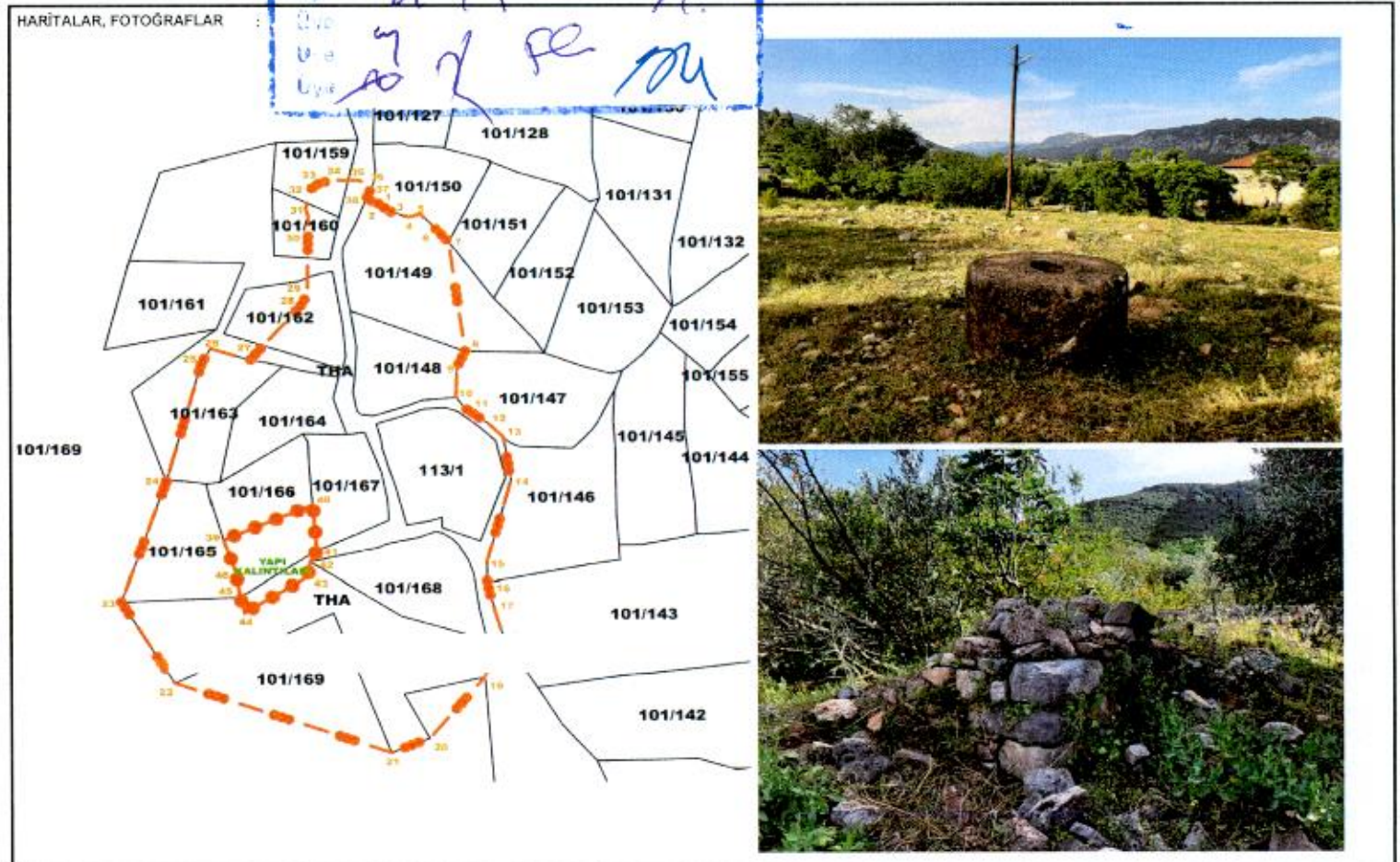
Ada	Parsel	Noktalar	HesapAlan
SİT_1		39,40,41,42,43,44,45,46	1751.611
SİT_3		1,2,3,4,5,6,7,8,9,10,11,12,13, 14,15,16,17,18,19,20,21,22,23, 24,25,26,27,28,29,30,31,32,33, 34,35,36,37,38	42090.880

Adana Kültür Varlıklarını
Koruma Bölge Kurulunun
Başkan Yrd. CA
2021
52
M. B. F. C. A.
Uye
Uye
Uye
Uye
Uye
Uye
Uye
Uye
Uye
Uye

Adana Kültür Varlıklarını
Koruma Bölge Kurulunun
21.08.2020 gün.....sayılı
Karar Ekidir

16520

AVRUPA KONSEYİ	DOĞAL VE KÜLTÜREL VARLIKLARI KORUMA ENVANTERİ	D.K.V.K.E.	SİT	HARİTA NO:
T Ü R K İ Y E	KÜLTÜR VARLIKLARI VE MÜZELER GENEL MÜDÜRLÜĞÜ			
İLİ :	ADANA	İLÇESİ : KOZAN	MAHALLE KÖY VEYA MEVKİİ : ILICA-PIRİPEYLİ	KADASTRO : PAFTA: ADA: PARSEL: 113/1 - 101/148, 149, 159, 160, 162, 163, 164, 165, 166, 167, 168, 169 ve THA
ADI	ILICA PİRİPEYLİ MEVKİİ 1. VE 3. DERECE ARKEOLOJİK SİT ALANI			
GENEL TANIM : Adana ili, Kozan ilçesi, Ilıca Mahallesi'nde tespit edilen alan kuzey-güney doğrultuda uzanan Bucak Köy yolunun 650 m batısında yer almaktadır. Alanda yapılan incelemeler esnasında 101 ada 148, 149, 159, 160, 162, 163, 164, 165, 166, 167, 168 ve 169 numaralı parsellere ve tapulama harici alana denk gelen taşınmazlar üzerinde yapı kalıntıları, değirmen taşları, çatı kiremitleri, depolama amaçlı kullanılan büyük kap parçaları, seramik parçaları ve ağırlık taşı gibi arkeolojik veriler tespit edilmiştir. Tespit edilen materyallere bakıldığında bölgenin M.S. 5-6 yüzyılı'nda üretim ekonomisine bağlı bir üretim merkezi olarak kullanıldığı kanaati oluşmuştur. 101 ada 166 numaralı parselin güney batı köşesine yakın bir konumda 19. yüzyıl sonlarına ait bir yapı ve ortaçağa ait olduğu düşünülen mimari yapı kalıntısı yer almaktadır. 101 ada 167 numaralı parsel üzerinde güncel herhangi bir yapı yer almazken taşınmaz yüzeyinde değirmen taşı, blok taşlar, loğ taşı, yoğun çatı kiremitleri ve seramik parçalarının olduğu gözlemlenmiştir.				
ŞİMDİKİ TEHLİKELER	Kaçak kazı, beşeri faaliyetler			
ŞİMDİKİ DURUM				
SİT POTANSİYELİ	1. ve 3. Derece Arkeolojik Sit Alanı		KORUMA DERECESESİ : 1. ve 3. Derece Arkeolojik Sit Alanı	
ŞİMDİKİ KORUMA	Adana Kültür Varlıklarını Koruma Bölge Kurulunun 21.08.2023 gün 1652 sayılı Kararı ile		HAZIRLAYANLAR : 21.08.2023	
ÖNERİLEN KORUMA	1. ve 3. Derece Arkeolojik Sit Alanı		Gerçek İnanc ÇUDAL Arkeolog Hüseyin TEKİN Arkeolog	
YAYIN DİZİSİ	Baskın Yrd.		KONTROL EDEN : Amirliç PAMER Arkeolog Bölge Müdürü	
GÖZLEMLER	1/4 - San. H.		REVİZYON	
			G.M.E.E.A.Y.K ONAYI : / 2022	





Handwritten notes and symbols at the bottom of the page, including a stylized symbol on the left, a series of characters 'Z', 'M', 'K', 'S', 'N' in the center, and a symbol on the right.