

T.C.
KÜLTÜR VE TURİZM BAKANLIĞI
ADANA KÜLTÜR VARLIKLARINI KORUMA BÖLGE KURULU
KARAR

TOPLANTI TARİHİ VE NO: 23.08.2023-538
KARAR TARİHİ VE NO : 23 08 2023-16572

TOPLANTI YERİ
ADANA

Mersin İli, Erdemli İlçesi, Batısandallı Mahallesi, Gerdoğdu Mevkii, özel mülkiyete ait, 103 ada 152 parselde tespit edilen kültür varlıklarına (yazılı sütun, sütun başlığı ve sunu çukuru) yönelik, Adana Kültür Varlıklarını Koruma Bölge Kurulunca alınan 23.05.2023 tarih ve 16194 sayılı karar, Koruma Bölge Kurulu Müdürlüğünün 14.06.2023 tarih ve 3882828 sayılı kurum görüşleri istenen yazısı, Maden ve Petrol İşleri Genel Müdürlüğünün 16.06.2023 tarih ve 2023282841 sayılı yazısı, Devlet Su İşleri 6. Bölge Müdürlüğünün 20.06.2023 tarih ve 3543661 sayılı yazısı, Mersin Büyükşehir Belediye Başkanlığının 16.08.2023 tarih ve 614046 sayılı yazısı, Koruma Bölge Kurulu Müdürlüğü uzmanlarınca hazırlanan 21.08.2023 tarih ve 2213618 sayılı yerinde inceleme raporu okundu, ekleri ve konunun işlem dosyası incelendi, yapılan görüşmeler sonucunda,

Mersin İli, Erdemli İlçesi, Batısandallı Mahallesi, Gerdoğdu Mevkii, özel mülkiyete ait, 103 ada 152 parselde bulunan 151 parselin bir kısmında da doku olarak devam eden kültür varlıklarının (yazılı sütun, sütun başlığı ve sunu çukuru) 2863 sayılı Yasanın 6. maddesi kapsamında korunması gerekli taşınmaz kültür varlığı niteliği taşıdığı Bölge Kurulu Müdürlüğü uzmanlarınca hazırlanan 21.08.2023 tarih ve 2213618 sayılı yerinde inceleme raporundan anlaşıldığından kararımız eki haritada koordinatlarıyla belirtildiği şekilde 1. derece arkeolojik sit alanı olarak tescil edilmesine, kararımız eki tescil fişi ve sit haritasının uygun olduğuna, Kültür ve Tabiat Varlıklarını Koruma Yüksek Kurulunun, Arkeolojik Sitler, Koruma ve Kullanma Koşulları başlıklı 05.11.1999 gün ve 658 sayılı ilke kararının 1. Maddesinde belirtilen hükümlerinin geçerli olduğuna ve bu hükümlerin Geçiş Dönemi Koruma Esasları ve Kullanma Koşulları olarak kabul edilmesine karar verildi.

BATISANDAL I.DERECE ARKEOLOJİK SİT TESCİL HARİTASI

İL: MERSİN

İLÇE: ERDEMLİ

MAHALLE: BATISANDAL

ADA/PARSEL: 103/151-152 TH



ÖLÇEK: 1/500

103/151
103/152
103/153

3 4

SÜTUN B



SUNU



SÜTUN

1 2 TH

KOORDİNAT ÖZET ÇİZELGESİ

UTM 3 ITRF 96

UTM 6 ED 50

Nokta No	(UTM)UniversalTrans Y	ITRF96 (Internationa X	(UTM)UniversalTrans Y2	ED50(European Datum X2
1	607559.583	4048993.384	607552.110	4047548.570
2	607543.710	4048992.760	607536.244	4047547.946
3	607539.046	4049013.355	607531.581	4047568.533
4	607554.710	4049015.416	607547.239	4047570.593

23.08.2023
ADANA KÜLTÜR VARLIKLARINI KORUMA BÖLGE KURULUNUN GÜN VE 165 72
SAYILI KARAR EKİDİR.

ADANA KÜLTÜR VARLIKLARINI KORUMA BÖLGE KURULU ONAYI
BAŞKAN YRD.
ÜYE
ÜYE
ÜYE
ÜYE
ÜYE
ÜYE

LEJANT
I. DERECE ARKEOLOJİK SİT
SUNU
SÜTUN
KADASTRAL PARSEL SINIRI




Esenbüi MİRİK
Müze Araştırmacısı

Kader AVCIBAŞI
Müze Araştırmacısı

HAZIRLAYANLAR
Ömer AVCIBAŞI
Arkeolog

Akın EROĞLU
Harita Teknikçesi

AVRUPA KONSEYİ	DOĞAL VE KÜLTÜREL VARLIKLARI KORUMA ENVANTERİ	D.K.V.K.E.	SİT	ENVANTER NO:	
TÜRKİYE	KÜLTÜR VARLIKLARI VE MÜZELER GENEL MÜDÜRLÜĞÜ			HARİTA NO:	
İLİ: Mersin	İLÇESİ: Erdemli	MAHALLE KÖY VEYA MEVKİİ: Batisandal Mah.	KADASTRO:	Ada: 103	Parsel: 151, 152 THA
ADI: Batisandal 1. derece arkeolojik sit alanı	GENEL TANIM : 103 ada 152 arsel üzerinde sütun başlığı, yazıtlı sütun gövdesi ve sunu bulunmaktadır.				
103 ada 152 parselde yaklaşık 70 cm çapında 80 cm yüksekliğinde korint sütun başlığının etrafındaki bitki temizliğinin yapılmış olduğu, sütun başlığının kuzeybatısında yaklaşık 3- 3,5 m mesafede bir tarafı tam anlaşılammakla beraber 14 satır görülebilen silindirik gövdeli sütun formu yazıt bulunmaktadır. Sütunun hemen arkasında anakayaya oyu birkaç adet sunu çukurları bulunmaktadır.					
ŞİMDİKİ TEHLİKELER	Doğal ve beşeri tahribat				
ŞİMDİKİ DURUM					
SİT POTANSİYELİ	1. Derece Arkeolojik Sit Alanı		KORUMA DERECESESİ: 1. Derece Arkeolojik Sit Alanı		
ŞİMDİKİ KORUMA	Korumasız.		HAZIRLAYANLAR : 11.08.2023 Esengül MIRİK Kader AVCIBAŞI Omer AVCIBAŞI Müze Araştırmacısı Müze Araştırmacısı Arkeolog		
ÖNERİLEN KORUMA	Tescillenerek koruma altına alınması.		KONTROL EDEN : Almira PAMPAL Bölge Koruma Müdürü		
YAYIN DİZİSİ	Başkan ADN Başkan Yard. UST Üye PE Üye Üye Üye		REVİZYON		
GÖZLEMLER	Kültür Varlıklarının yol kenarında olması ve çevresinin meskun yerleşim alanında kalması nedeniyle tahribata açık vaziyettedir.		G.M.E.E.A.Y.K ONAYI: / / 2023 Adana Kültür Varlıklarını Koruma Bölge Kurulunun		

HARİTALAR, FOTOĞRAFLAR	23.08.2023 Karar Ekidir 16572																			
 <table border="1"> <thead> <tr> <th>Koordinat</th> <th>UTM 3 YTRP 96</th> <th>UTM 6 ED 50</th> </tr> </thead> <tbody> <tr> <td>1</td> <td>58700,202</td> <td>404880,204</td> <td>58710,119</td> </tr> <tr> <td>2</td> <td>58700,370</td> <td>404880,350</td> <td>58720,244</td> </tr> <tr> <td>3</td> <td>58710,046</td> <td>404891,326</td> <td>58730,440</td> </tr> <tr> <td>4</td> <td>58704,119</td> <td>404881,373</td> <td>58740,138</td> </tr> </tbody> </table>	Koordinat	UTM 3 YTRP 96	UTM 6 ED 50	1	58700,202	404880,204	58710,119	2	58700,370	404880,350	58720,244	3	58710,046	404891,326	58730,440	4	58704,119	404881,373	58740,138	 
Koordinat	UTM 3 YTRP 96	UTM 6 ED 50																		
1	58700,202	404880,204	58710,119																	
2	58700,370	404880,350	58720,244																	
3	58710,046	404891,326	58730,440																	
4	58704,119	404881,373	58740,138																	
