

T.C.  
**KÜLTÜR VE TURİZM BAKANLIĞI**  
ADANA KÜLTÜR VARLIKLARINI KORUMA BÖLGE KURULU

33.03 500

KARAR

Toplantı Tarihi ve No : 22 08 2023-537  
Karar Tarihi ve No 22 08 2023-16544





Toplantı Yeri  
ADANA

Mersin İli, Gülnar İlçesi, Dedeler Mahallesi. Köprü Mevkii sınırları içerisindeki Tescil Harici Alan ile özel mülkiyete ait, 108 ada 15, 109,112 parsellerde kültür varlıkları tespit edilen alanın (Mezarlar, Kaya Yerleşim Alanları, Yapı Kalıntısı, Duvar Kalıntısı, Seramik, Sarnıç) 1. ve 3. Derece Arkeolojik Sit alanı ve Taşınmaz Kültür Varlığı Sarnıç olarak tescil edilmesi önerisine ilişkin; Mersin İl Kültür ve Turizm Müdürlüğü'nün 01.11.2022 tarih ve 3089140 sayılı yazısı ve eki Silifke Müze Müdürlüğü uzmanlarınca hazırlanan 31.10.2022 tarih ve 1687470 sayılı rapor, Koruma Bölge Kurulu Müdürlüğü'nün 22.05.2023 tarih ve 3804481 sayılı kurum görüşleri istenen yazısı, Maden ve Petrol İşleri Genel Müdürlüğü'nün 29.05.2023 tarih ve 2023247630 sayılı yazısı, Devlet Su İşleri Genel Müdürlüğü 6. Bölge Müdürlüğü'nün 3467362 sayılı yazısı, Mersin Büyükşehir Belediye Başkanlığı İmar ve Şehircilik Dairesi Başkanlığı'nın 19.06.2023 tarih ve 576922 sayılı yazısı, Adana Kültür Varlıklarını Koruma Bölge Kurulu Müdürlüğü uzmanlarınca hazırlanan 21.08.2023 tarihli ve 2213546 sayılı yerinde inceleme raporu okundu, ekleri ve konunun işlem dosyası incelendi, yapılan görüşmeler sonucunda;

Mersin İli, Gülnar İlçesi, Dedeler Mahallesi, Köprü Mevkii sınırları içerisindeki Tescil Harici Alan ile özel mülkiyete ait, 108 ada 15, 109,112 parsellerde tespit edilen kültür varlıklarının (Mezarlar, Kaya Yerleşim Alanları, Yapı Kalıntısı, Duvar Kalıntısı, Seramik, Sarnıç) 2863 sayılı yasanın 6. maddesi kapsamında kaldığı Koruma Bölge Kurulu Müdürlüğü uzmanlarınca hazırlanan 21.08.2023 tarihli ve 2213546 sayılı yerinde inceleme raporundan anlaşıldığından 1. ve 3. Derece Arkeolojik Sit Alanı ve Sarnıcın Taşınmaz Kültür Varlığı olarak tescil edilmesine, kararımız eki haritada gösterilen sit alanı sınırlarının, Sit Fişinin ve Anıt Fişinin uygun olduğuna karar verildi.







Handwritten notes in blue ink, including symbols like a plus sign and a cross, and some illegible characters.



AVRUPA KONSEYİ	DOĞAL VE KÜLTÜREL VARLIKLARI KORUMA ENVANTERİ	D.K.V.K.E.	<b>SİT</b>	HARİTA NO:
TÜRKİYE	KÜLTÜR VARLIKLARI VE MÜZELER GENEL MÜDÜRLÜĞÜ			
İLİ: MERSİN	İLÇESİ: GÜLNAR	MAHALLE KÖY VEYA MEVKİİ: Dedeler	KADASTRO: PAFTA: ADA: THA-108 PARSEL: 15,109,112	
ADI: 1. ve 3. Derece Arkeolojik Sit Alanı				

**GENEL TANIM :**

Tescil Harici Alan söz konusu yerin tepe noktası olmakla birlikte tamamen kayalık olduğu görülmüştür. 108 ada 15 parselden söz konusu kayalık alana ilerlenmiş olup bu kısımda sığınak geçiş yada su yolu olduğu düşünülen yapı kalıntısı, duvar kalıntısı ve yukarıya çıkmayı sağlayan deforme olmuş durumda merdivenli yol görülmüştür. Kayalık olan ve THA da ise yerleşim yeri olarak kullanıldığı düşünülen oyuklar ve oyukların içlerinde mezarlar tespit edilmiştir. 108 ada 15,109,112 parsellerde yoğun şekilde seramik bulunmaktadır.

ŞİMDİKİ TEHLİKELER : Kaçak kazı

ŞİMDİKİ DURUM :

SİT POTANSİYELİ : 1. ve 3. Derece Arkeolojik Sit Alanı

KORUMA DERECESELİ : 1. ve 3. Derece Arkeolojik Sit Alanı

HAZIRLAYANLAR : 22.08.2023

ŞİMDİKİ KORUMA : Korumasız

Koruma Bölge Kurulunun  
22.08.2023 gün. 1656 sayılı  
Karar Eki'dir

Esmâ KİSER Arkeolog  
Kader AVCIBAŞI Müze Araştırmacısı  
Cihan HASMAN Arkeolog  
Serkan KANARIĞ Sanat Tarihi

ÖNERİLEN KORUMA

kaçak kazıların engellenmesi.

Adana Kültür Varlıklarını  
Koruma Bölge Kurulu Onayı

Başkan

Başkan Yard.

Üye

Üye

Üye

Üye

Üye

KONTROL EDEN : Almila PAMPAL  
Bölge Kurulu Müdürü

REVİZYON

G.M.E.E.A.Y.K ONAYI:









# DEDELER 1. VE 3. DERECE ARKEOLOJİK SİT ALANI VE SARNIÇ TESCİL HARİTASI

İL: MERSİN

İLÇE: GÜLNAR

MAHALLE: DEDELER

ADA/PARSEL: 1. DERECE: 108/15, THA - 3. DERECE: 108/15, 109, 112



108/108

108/109

108/110

108/112

108/111

108/112

108/113

108/114

108/16

108/17

108/18

108/15

111/8/111/9

111/10

ADANA KÜLTÜR VARLIKLARINI KORUMA BÖLGE KURULUNUN 11.02.2013 GÜN VE 1654 SAYILI KARAR EKİDİR.

ADANA KÜLTÜR VARLIKLARINI KORUMA BÖLGE KURULU ONAYI

BAŞKAN  
BAŞKAN YRD.  
ÜYE  
ÜYE  
ÜYE  
ÜYE  
ÜYE  
ÜYE

*(Handwritten signatures and initials)*

LEJANT

SARNIÇ

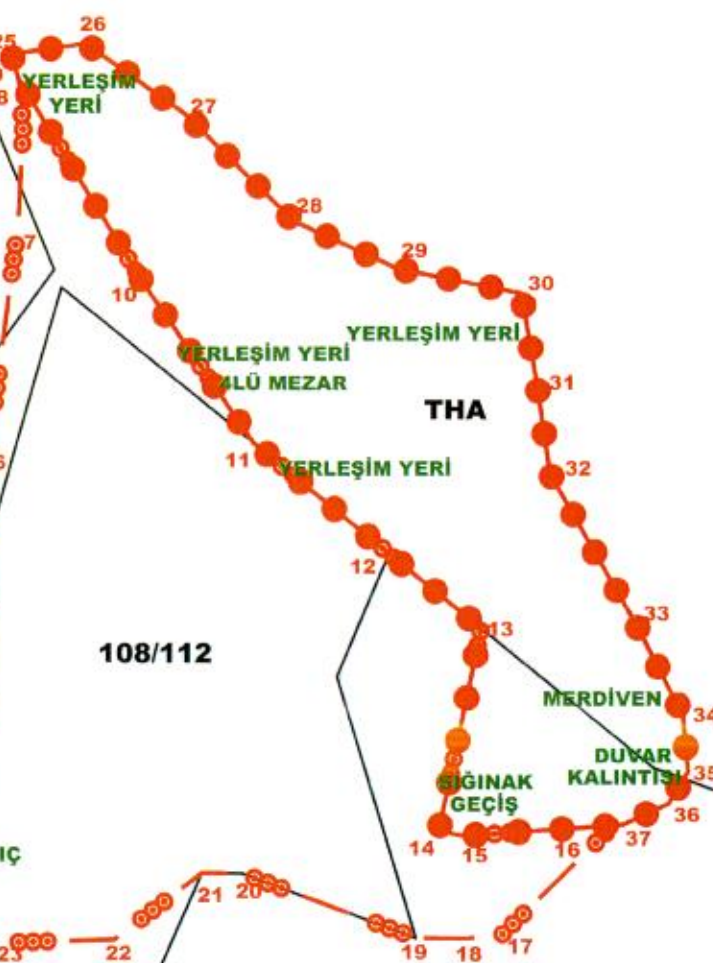
1. DERECE ARKEOLOJİK SİT

3. DERECE ARKEOLOJİK SİT

KADASTRAL PARSEL SINIRI

HAZIRLAYANLAR

*(Handwritten signatures)*



**DEDELER 1. VE 3. DERECE ARKEOLOJİK SİT ALANI VE SARNIÇ TESCİL HARİTASI  
KOORDİNAT ÖZET ÇİZELGESİ**



1/1500

**UTM 3 ITRF 96**

**UTM 6 ED 50**

Nokta No	(UTM)Universal Y	Trans	ITRF96 (Internationa X	(UTM)Universal Y2	Trans	ED50 (European Datum X2
1		552899.261	4020720.765		552913.271	4019287.047
2		552905.886	4020724.400		552919.893	4019290.680
3		552908.047	4020737.273		552922.054	4019303.548
4		552913.684	4020759.146		552927.688	4019325.412
5		552914.505	4020781.310		552928.509	4019347.568
6		552917.732	4020808.266		552931.735	4019374.513
7		552924.093	4020856.969		552938.093	4019423.197
8		552925.098	4020877.160		552939.097	4019443.381
9		552924.102	4020887.438		552938.102	4019453.654
10		552950.476	4020844.982		552964.466	4019411.215
11		552973.327	4020812.128		552987.308	4019378.374
12		553001.590	4020789.374		553015.560	4019355.629
13		553020.852	4020773.867		553034.814	4019340.128
14		553012.084	4020731.821		553026.050	4019298.098
15		553017.329	4020730.855		553031.293	4019297.133
16		553048.432	4020733.045		553062.383	4019299.322
17		553025.255	4020710.438		553039.216	4019276.723
18		553018.166	4020709.674		553032.129	4019275.960
19		553007.340	4020709.767		553021.308	4019276.053
20		552971.135	4020723.131		552985.116	4019289.412
21		552962.712	4020723.184		552976.697	4019289.464
22		552944.460	4020709.404		552958.452	4019275.690
23		552921.436	4020708.725		552935.437	4019275.011
24		552910.094	4020713.084		552924.099	4019279.369
25		552922.646	4020892.520		552936.647	4019458.734
26		552938.051	4020894.706		552952.046	4019460.919
27		552959.002	4020880.173		552972.989	4019446.392
28		552981.473	4020858.317		552995.450	4019424.545
29		553003.508	4020848.251		553017.477	4019414.482
30		553029.041	4020843.165		553043.000	4019409.399
31		553032.325	4020824.309		553046.283	4019390.550
32		553035.085	4020805.803		553049.042	4019372.051
33		553052.633	4020775.342		553066.582	4019341.602
34		553062.745	4020755.937		553076.690	4019322.205
35		553063.824	4020744.202		553077.770	4019310.474
36		553059.790	4020737.549		553073.736	4019303.824
37		553050.406	4020733.190		553064.357	4019299.466

ADANA KÜLTÜR VARLIKLARINI KORUMA BÖLGE  
KURULUNUN 22.06.2013 GÜN VE 165/44  
SAYILI KARAR EKİDİR.

**ALAN ÇIKTISI**

ADANA KÜLTÜR VARLIKLARINI KORUMA  
BÖLGE KURULU ONAYI

BAŞKAN *[Signature]*

BAŞKAN YRD. *[Signature]*

ÜYE *[Signature]*

ÜYE *[Signature]*

ÜYE *[Signature]*

ÜYE *[Signature]*

ÜYE *[Signature]*

ÜYE *[Signature]*

Ada	Parsel	Alan	Pafta
SİT_1		7600.102	
SİT_3		11833.045	

HAZIRLAYANLAR