

T.C.  
**KÜLTÜR VE TURİZM BAKANLIĞI**  
ADANA KÜLTÜR VARLIKLARINI KORUMA BÖLGE KURULU  
KARAR

TOPLANTI TARİHİ VE NO : 26.12.2023 -557  
KARAR TARİHİ VE NO 26.12.2023 -17072

TOPLANTI YERİ  
ADANA

Mersin İli, Anamur İlçesi, Çukurabanoz Mahallesi, THA içerisinde bulunan kültür varlıklarının (3 adet sarnıç) 1. derece arkeolojik sit alanı olarak tescil edilmesine ilişkin; Mersin İl Kültür ve Turizm Müdürlüğü'nün 07.09.2023 tarih ve 4166986 sayılı yazısı ve eki Anamur Müze Müdürlüğü uzmanlarınca hazırlanan 05.09.2023 tarih ve 2237189 sayılı raporu, Adana Koruma Kurulu Müdürlüğü'nün 27.09.2023 tarih ve 4232931 sayılı ve 15.11.2023 tarih 4431205 sayılı yazıları, Devlet Su İşleri Genel Müdürlüğü 6. Bölge Müdürlüğü'nün 3882985 sayılı yazısı, Mersin Çevre, Şehircilik ve İklim Değişikliği İl Müdürlüğü'nün 7618321 sayılı yazısı, Enerji ve Tabii Kaynaklar Bakanlığı Strateji Geliştirme Başkanlığı'nın 219449 sayılı yazısı, Mersin Kadastro Müdürlüğü'nün 10270878 sayılı yazısı, Adana Kurul Müdürlüğü Uzmanlarınca hazırlanan 21.12.2023 gün ve 2440994 sayılı yerinde inceleme raporu, ekleri ve konunun işlem dosyası incelendi, yapılan görüşmeler sonucunda;

Mersin İli, Anamur İlçesi, Çukurabanoz Mahallesi, THA içerisinde tespit edilen kültür varlıklarının (3 adet sarnıç) 2863 sayılı Yasanın 6. Maddesi kapsamında kültür varlığı niteliği taşıdığı Koruma Bölge Kurulu Müdürlüğü uzmanlarınca hazırlanan 21.12.2023 gün ve 2440994 sayılı rapordan anlaşıldığından kararımız eki haritada koordinatlarıyla belirtildiği şekilde 1. derece arkeolojik sit alanı olarak tescil edilmesine, kararımız eki sit fişi, sit haritası ve Kültür ve Tabiat Varlıklarını Koruma Yüksek Kurulunun, Arkeolojik Sitler, Koruma ve Kullanma Koşulları başlıklı 05.11.1999 gün ve 658 sayılı ilke kararı doğrultusunda belirlenen Geçiş Dönemi Koruma Esasları ve Kullanma Koşullarının uygun olduğuna, can ve mal güvenliği açısından gerekli tedbirlerin ilgili idarelerce alınmasına karar verildi.

# ÇUKURABANOZ SARNIÇLARI 1. DERECE ARKEOLOJİK SİT ALANI TESCİL HARİTASI

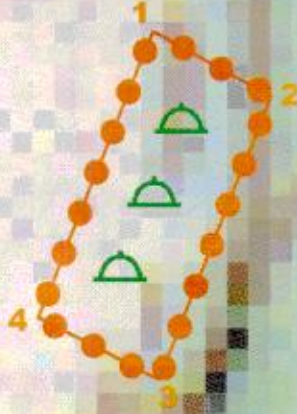
İL: MERSİN

İLÇE: ANAMAUR

MAHALLE: ÇUKURABANOZ



1/1000



ADANA KÜLTÜR VARLIKLARINI KORUMA BÖLGE

KURULUNUN 26.12.2023 GÜN VE 17.072

SAYILI KARAR EKİDİR.

ADANA KÜLTÜR VARLIKLARINI KORUMA  
BÖLGE KURULU ONAYI

BAŞKAN

BAŞKAN YRD.

ÜYE

ÜYE

ÜYE

ÜYE

ÜYE

ÜYE

ÜYE

## ALAN ÇIKTISI

Ada	HesapAlan
SİT 1	785,375

## KOORDİNAT ÖZET ÇİZELGESİ

UTM 6 ED 50

UTM 3 ITRF 96

NoktaNo	Y	X	Y2	X2
1	493698.279	4030762.314	493660.997	4032200.555
2	493714.661	4030753.382	493677.384	4032191.620
3	493699.196	4030714.445	493661.913	4032152.667
4	493682.430	4030722.942	493645.141	4032161.167

## LEJANT



SARNIÇ



1. DERECE ARKEOLOJİK SİT



KADASTRAL PARSEL SINIRI

## HAZIRLAYANLAR

FL KA CA A Re B

Kültür ve Tabiat Varlıklarını Koruma Yüksek Kurulunun, Arkeolojik Sitler, Koruma ve Kullanma Koşulları başlıklı 05.11.1999 gün ve 658 sayılı ilke kararı doğrultusunda:

**ÇKURABANOZ MAHALLESİ, TAPULAMA HARİCİ ALANDA BULUNAN 1. DERECE ARKEOLOJİK SİT ALANI KORUMA VE KULLANMA KOŞULLARI:**

- 1- Korumaya yönelik bilimsel çalışmalar dışında aynen korunacak sit alanıdır.
- 2- Kesinlikle hiçbir yapılaşmaya izin verilemez.
- 3- Resmi ve özel kuruluşlarca zorunlu durumlarda yapılacak alt yapı uygulamaları için müze müdürlüğünün ve varsa kazı başkanının görüşüyle konu koruma kurulunda değerlendirilir.
- 4- Yeni tarımsal alanlar açılmaz, yalnızca mevcut ağaçlardan ürün alınabilir, yalnızca sınırlı mevsimlik tarımsal faaliyetlere devam edilebilir, koruma kurullarınca uygun görülmesi halinde seracılığa devam edilebilir.
- 5- Taş, toprak, kum vb. alınmasına, kireç, taş, tuğla, mermer, kum, maden vb. ocaklarının açılmasına, toprak, çürük, çöp, sanayi atığı ve benzeri malzeme dökülmesine izin verilemez.
- 6- Parsellere ilişkin birleştirme (tevhit) ve ayırma (ifraz) işlemleri, Taşınmaz kültür varlıklarının mahiyetine tesir etmeyecek şekilde ilgili koruma kurulundan izin almak koşuluyla yapılabilir.


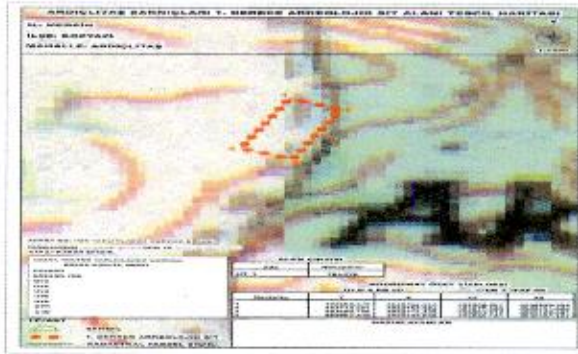
Adana Kültür Varlıklarını  
Koruma Bölge Kurulu Onayı

Başkan: *[Signature]*  
Başkan Yard: *[Signature]*  
Üye: *[Signature]*  
Üye: *[Signature]*  
Üye: *[Signature]*  
Üye: *[Signature]*  
Üye: *[Signature]*  
Üye: *[Signature]*

Adana Kültür Varlıklarını  
Koruma Bölge Kurulunun  
26.12.2023 gün.....sayılı  
Karar Ekidir.  
17072

AVRUPA KONSEYİ	DOĞAL VE KÜLTÜREL VARLIKLARI KORUMA ENVANTERİ	D.K.V.K.E.	<b>Sit</b>	ENVANTER NO:
TÜRKİYE	KÜLTÜR VARLIKLARI VE MÜZELER GENEL MÜDÜRLÜĞÜ			HARİTA NO:
İLİ:	Mersin	İLÇESİ:	Anamur	MAHALLE KÖY VEYA MEVKİİ:
			Çukurabanoz	KADASTRO:
				ADA
				ADA
				PARSE
				PARSE
				L
				THA
ADI	1. Derece Arkeolojik Sit Alanı			
GENEL TANIM :				
Mersin İli, Anamur İlçesi, Çukurabanoz Mahallesi, THA'da yerinde inceleme yapılmıştır. 3 adet sarnıç tespit edilmiştir. Alanın 2883 sayılı yasanın 6.maddesi kapsamında tanımlanan yerlerden olduğu anlaşılmaktadır.				
ŞİMDİKİ TEHLİKELER :	Tarımsal Faaliyetler, Kaçak kazılar			
ŞİMDİKİ DURUM :				
SİT POTANSİYELİ :	1.Derece Arkeolojik Sit Alanı	KORUMA DERECESELİ :	1. Derece Arkeolojik Sit Alanı	
ŞİMDİKİ KORUMA :	Korumasız.	HAZIRLAYANLAR :	Cihan HASMAN Arkeolog Kader AVCIBAŞI Müze Araş.	
ÖNERİLEN KORUMA :	Tescillenerek koruma altına alınması.	Bayram GEDİKDELLİ İnşaat Mühendisi Esmâ KİSER Arkeolog		
YAYIN DİZİSİ :		KONTROL EDEN :	Amile PAMPAL Bölge Kurulu Müdürü	
GÖZLEMLER :		REVİZYON :		
		G.M.E.E.A.Y.K ONAYI :	200...	

HARİTALAR, FOTOĞRAFLAR :



Başkan  
Bakan  
Üye  
Üye  
Üye  
Üye  
Üye  
Üye

Adana Kültür Varlıkları  
Koruma Bölge Kurulunun

2.6.12.2023..gun.....sayılı

Karar Ekidir

17072

Handwritten notes in blue ink, including a signature and some illegible text.

Handwritten notes in blue ink, including a signature and some illegible text.

HARİTALAR, FOTOĞRAFLAR

