

T.C.
KÜLTÜR VE TURİZM BAKANLIĞI
ADANA KÜLTÜR VARLIKLARINI KORUMA BÖLGE KURULU
KARAR

TOPLANTI TARİHİ VE NO 26.12.2023-557
KARAR TARİHİ VE NO : 26.12.2023-17097

TOPLANTI YERİ
ADANA

Mersin ili, Silifke ilçesi, İmamlı Mahallesi, tapulama harici alanda tespit edilen Antik Döşeme Yolunun tesciline ilişkin, Mersin İl Kültür ve Turizm Müdürlüğünün 09.11.2023 tarih ve 4408543 sayılı yazısı ve ekleri, Adana Koruma Bölge Kurulu Müdürlüğünün 16.11.2023 tarih ve 4434012 sayılı yazısı, Silifke Kaymakamlığının 22.11.2023 tarih ve 19736 sayılı yazısı, Mersin Kadastro Müdürlüğünün 22.11.2023 tarih ve 10791383 sayılı yazısı, Mersin Çevre, Şehircilik ve İklim Değişikliği İl Müdürlüğünün 23.11.2023 tarih ve 7998645 sayılı yazısı, Karayolları 5. Bölge Müdürlüğünün 20.11.2023 tarih ve 13667321 sayılı yazısı, Enerji ve Tabii Kaynaklar Bakanlığının 22.11.2023 tarih ve 224526 sayılı yazısı, DSİ 6. Bölge Müdürlüğünün 28.11.2023 tarih ve 4072979 sayılı yazısı, Adana Kurul Müdürlüğü uzmanlarınca hazırlanan 21.12.2023 tarih ve 2440855 sayılı yerinde inceleme raporu, ekleri ve konunun işlem dosyası incelendi, yapılan görüşmeler sonucunda;

Mersin ili, Silifke ilçesi, İmamlı Mahallesi, tapulama harici alanda tespit edilen Antik Döşeme Yolunun, 2863 sayılı Yasanın 6. maddesi kapsamında korunması gerekli taşınmaz kültür varlığı niteliği taşıdığı Koruma Bölge Kurulu Müdürlüğü uzmanlarınca hazırlanan 21.12.2023 tarih ve 2440855 sayılı rapordan anlaşıldığından, Antik Döşeme Yolunun korunması gerekli taşınmaz kültür varlığı olarak tesciline, kararımız eki tescil fişi ve koruma alanı sınırlarının gösterildiği haritanın uygun olduğuna, yapı grubunun 1. grup yapı olarak belirlenmesine, Antik Döşeme Yolun bir kısmına su hattı yapılması suretiyle zarar verenler hakkında yasal sürecin başlatıldığı Silifke Müze Müdürlüğü uzmanlarınca hazırlanan 07.11.2023 tarih ve 2360289 sayılı rapordan anlaşıldığından yeniden suç duyurusunda bulunulmasına gerek olmadığına, izinsiz uygulamaya konu alanın daha fazla tahrip olmaması için mevcut hali ile bırakılmasına, adli sürecin sonucundan Kurul Müdürlüğüne bilgi verilmesine karar verildi.

İKİTEPE MEVKİ ANTİK YOL TESCİL VE KORUNMA ALANI HARİTASI

İL: MERSİN

İLÇE: SİLİFKE

MAHALLE: İMAMLI

ADA/PARSEL: THA



1/5000

ADANA KÜLTÜR VARLIKLARINI KORUMA BÖLGE
KURULUNUN 26.12.2023 GÜN VE 17097
SAYILI KARAR EKİDİR.

ADANA KÜLTÜR VARLIKLARINI KORUMA
BÖLGE KURULU ONAYI

BAŞKAN

BAŞKAN YRD.

ÜYE

ÜYE

ÜYE

ÜYE

ÜYE

ÜYE

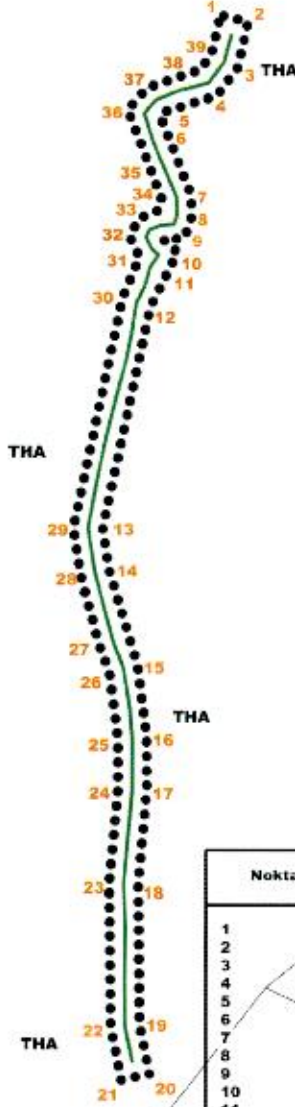
ÜYE

LEJANT

— ANTİK YOL GÜZERGAHI

••••• KORUNMA ALANI SINIRI

— KADASTRAL PARSEL SINIRI





KOORDİNAT ÖZET ÇİZELGESİ

UTM 3 ITRF 96

UTM 6 ED 50

Nokta No	(UTM)Universal Trans Y	ITRF96 (Internationa X	(UTM)Universal Trans Y2	ED50 (European Datum X2
1	583474.108	4037042.798	583478.103	4035602.673
2	583493.221	4037038.020	583495.208	4035597.897
3	583485.788	4037006.402	583487.778	4035566.291
4	583471.559	4036967.535	583473.554	4035547.432
5	583435.119	4036976.306	583437.128	4035536.207
6	583432.315	4036973.064	583434.325	4035532.966
7	583453.589	4036919.352	583455.592	4035479.275
8	583453.973	4036904.072	583455.975	4035464.001
9	583449.099	4036889.480	583451.103	4035449.416
10	583434.502	4036888.276	583436.512	4035448.212
11	583444.327	4036879.578	583446.333	4035439.517
12	583425.365	4036842.019	583427.378	4035401.973
13	583392.675	4036690.159	583394.701	4035250.172
14	583397.215	4036661.245	583399.240	4035221.270
15	583416.847	4036596.468	583418.864	4035156.519
16	583423.352	4036546.945	583425.366	4035107.015
17	583423.489	4036510.112	583425.503	4035070.196
18	583417.721	4036445.661	583419.738	4035005.770
19	583418.680	4036348.848	583420.697	4034908.995
20	583425.559	4036314.433	583427.573	4034874.594
21	583406.148	4036310.202	583408.169	4034870.365
22	583398.703	4036346.692	583400.727	4034906.840
23	583397.688	4036446.183	583399.712	4035006.293
24	583403.485	4036510.968	583405.507	4035071.052
25	583403.355	4036540.049	583405.377	4035106.119
26	583397.451	4036591.189	583399.476	4035151.241
27	583390.192	4036610.111	583392.219	4035170.156
28	583377.621	4036657.098	583379.653	4035217.124
29	583372.385	4036690.446	583374.419	4035250.460
30	583406.088	4036848.196	583408.109	4035408.147
31	583417.871	4036876.287	583419.888	4035436.228
32	583411.014	4036890.688	583413.033	4035450.822
33	583417.709	4036903.043	583419.725	4035462.973
34	583430.575	4036908.268	583432.587	4035468.196
35	583433.692	4036915.011	583435.702	4035474.936
36	583409.816	4036977.625	583411.835	4035537.525
37	583423.162	4036993.054	583425.176	4035552.948
38	583459.843	4037005.215	583461.843	4035565.105
39	583467.470	4037015.329	583469.467	4035575.214

Handwritten signatures and notes at the bottom of the page.

AVRUPA KONSEYİ	DOĞAL VE KÜLTÜREL VARLIKLARI KORUMA ENVANTERİ DKVKE		ANIT	ENVANTER NO:				
TÜRKİYE	KÜLTÜR VARLIKLARI VE MÜZELER GENEL MÜDÜRLÜĞÜ			HARİTA NO:				
İL: MERSİN	İLÇESİ: Silifke	MAHALLE KÖY MEVKİİ: İmamlı Mah.		KORUMA GRUBU				
ADRES	PAFTA: ADA: PARSEL: THA		KORUMA DERECESİ	1. Grup Yapı X	2. Grup Yapı			
	YAPAN: -							
ADI: Antik Döşeme Yol	YAPIM TARİHİ:	YAPTIRAN:	MİMARİ ÇAĞI:					
		KİTABE:	VAKFİYE:					
GENEL TANIMI: Mersin ili, Silifke ilçesi, İmamlı Mahallesinde, tapulama harici makilik alan içerisinde Antik Döneme ait taş döşeme yol yer almaktadır.								
KORUMA DURUMU:	İYİ	TAŞIYICI YAPI:	DIŞ YAPI:	ÜST YAPI:	İÇ YAPI:	SÜSLEME ELEMANI:	RUTUBET :	YOK
	ORTA							İZİ VAR
	KÖTÜ							ÖNEMLİ
VAZİYET PLANI:								
BUGÜNKÜ SAHİBİ:			BAKIMINDAN SORUMLU KURUM:					
YAPILAN ONARIMLAR:								
AYRINTILI TANIM: Mersin ili, Silifke ilçesi, İmamlı Mahallesi, tapulama harici alanda, makilik alan içerisinde Antik Döneme ait olduğu değerlendirilen taş döşeme yol bulunmaktadır. Kuzey güney aksında uzanan ve kuş uçuşu yaklaşık 700 m. uzunluğundaki yolu üzerinde yüzeyden boru ile su hattı geçirmek için yer yer müdahale gördüğü ve tahrip edildiği görülmüştür.			TEKNİK BİLGİLER:					
			SU					
			ELEKTRİK					
			İSITMA					
			ORJİNAL KULLANIMI: Yol					
			BUGÜNKÜ KULLANIMI: Kullanılmıyor					
			ÖNERİLEN KULLANIM: Yol					
			TESCİL KARARI:					
			HAZIRLAYANLAR: Kader AVCIBAŞI Müze Araştırmacısı Cibran HASMAN Arkeolog Ömer AVCIBAŞI Arkeolog					
YAVIN DİZİNİ:			EKLER:					
Adana Kültür Varlıklarını Koruma Bölge Kurulunun 26.12.2022 gün, 13032 sayılı Karar Ekidir			ONAY: Alınla BAMEM Koruma Bölge Kurulu Başkanı					

Handwritten text in blue ink, possibly a name or location, written above the top row of photos.



Handwritten text in blue ink, possibly a name or location, written below the bottom row of photos.