

**T.C.**  
**KÜLTÜR VE TURİZM BAKANLIĞI**  
**ADANA KÜLTÜR VARLIKLARINI KORUMA BÖLGE KURULU**  
**KARAR**

TOPLANTI TARİHİ VE NO: 26.12.2023-557  
KARAR TARİHİ VE NO : 26.12.2023-17096

TOPLANTI YERİ  
ADANA

Mersin ili, Silifke ilçesi, İmamlı Mahallesi, tapulama harici alanda tespit edilen yapı kalıntısının tesciline ilişkin, Mersin İl Kültür ve Turizm Müdürlüğü'nün 09.11.2023 tarih ve 4408543 sayılı yazısı ve ekleri, Adana Koruma Bölge Kurulu Müdürlüğü'nün 16.11.2023 tarih ve 4433907 sayılı yazısı, Silifke Kaymakamlığı'nın 20.11.2023 tarih ve 19698 sayılı yazısı, Mersin Kadastro Müdürlüğü'nün 21.11.2023 tarih ve 10768062 sayılı yazısı, Mersin Çevre, Şehircilik ve İklim Değişikliği İl Müdürlüğü'nün 23.11.2023 tarih ve 7998829 sayılı yazısı, Karayolları 5. Bölge Müdürlüğü'nün 23.11.2023 tarih ve 1371903 sayılı yazısı, Enerji ve Tabii Kaynaklar Bakanlığının 06.12.2023 tarih ve 227401 sayılı yazısı, DSİ 6. Bölge Müdürlüğü'nün 28.11.2023 tarih ve 4072054 sayılı yazısı, Adana Kurul Müdürlüğü uzmanlarınca hazırlanan 21.12.2023 tarih ve 2440849 sayılı yerinde inceleme raporu, ekleri ve konunun işlem dosyası incelendi, yapılan görüşmeler sonucunda;

Mersin ili, Silifke ilçesi, İmamlı Mahallesi, tapulama harici alanda tespit edilen yapı kalıntısının 2863 sayılı Yasanın 6. maddesi kapsamında kültür varlığı niteliği taşıdığı Koruma Bölge Kurulu Müdürlüğü uzmanlarınca hazırlanan 21.12.2023 tarih ve 2440849 sayılı rapordan anlaşıldığından kararımız eki haritada koordinatlarıyla belirtildiği şekilde 1. Derece Arkeolojik Sit Alanı olarak tescil edilmesine, kararımız eki sit fişi, sit haritası ve Kültür ve Tabiat Varlıklarını Koruma Yüksek Kurulunun, Arkeolojik Sitler, Koruma ve Kullanma Koşulları başlıklı 05.11.1999 gün ve 658 sayılı ilke kararı doğrultusunda belirlenen Geçiş Dönemi Koruma Esasları ve Kullanma Koşullarının uygun olduğuna karar verildi.

# İKİTEPE (2) 1. DERECE ARKEOLOJİK SİT ALANI TESCİL HARİTASI

İL: MERSİN

İLÇE: SİLİFKE

MAHALLE: İMAMLI

ADA/PARSEL: THA

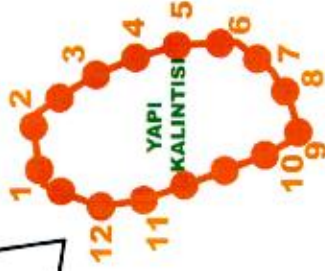
K  
A



1/1000

283/3

THA



THA

282/1

ADANA KÜLTÜR VARLIKLARINI KORUMA BÖLGE KURULUNUN 26.12.2023 GÜN VE 17.096 SAYILI KARAR EKİDİR.

ADANA KÜLTÜR VARLIKLARINI KORUMA BÖLGE KURULU ONAYI

BAŞKAN

BAŞKAN YRD.

ÜYE

ÜYE

ÜYE

ÜYE

ÜYE

ÜYE

LEJANT

1. DERECE ARKEOLOJİK SİT

KADASTRAL PARSEL SINIRI

*Handwritten signatures and initials in blue ink.*

ALAN ÇIKTISI

Ada	HesapAlan
SİT_1	580.582

KOORDİNAT ÖZET ÇİZELGESİ

UTM 3 ITRF 96 UTM 6 ED 50

NoktaNo	Y	X	Y2	X2
1	583455.951	4037492.262	583457.952	4036051.961
2	583465.157	4037493.522	583467.155	4036053.219
3	583470.548	4037485.440	583472.543	4036045.141
4	583473.301	4037479.120	583475.296	4036038.823
5	583475.068	4037473.137	583477.061	4036032.843
6	583475.447	4037465.012	583477.441	4036024.721
7	583471.519	4037460.150	583473.514	4036019.861
8	583467.720	4037457.674	583469.716	4036017.386
9	583462.530	4037456.311	583464.529	4036016.023
10	583459.671	4037461.516	583461.671	4036021.226
11	583453.655	4037477.972	583455.657	4036037.676
12	583452.718	4037484.174	583454.721	4036043.875

Kültür ve Tabiat Varlıklarını Koruma Yüksek Kurulunun, Arkeolojik Sitler, Koruma ve Kullanma Koşulları başlıklı 05.11.1999 gün ve 658 sayılı İlke Kararı doğrultusunda:

**MERSİN İLİ, SİLİFKE İLÇESİ, İMAMLI MAHALLESİ, TAPULAMA HARİCİ ALANDA BULUNAN İKİTEPE (2) 1. DERECE ARKEOLOJİK SİT ALANI KORUMA VE KULLANMA KOŞULLARININ:**

- 1- Korumaya yönelik bilimsel çalışmalar dışında aynen korunacak sit alanıdır.
- 2- Kesinlikle hiçbir yapılaşmaya izin verilemez.
- 3- Resmi ve özel kuruluşlarca zorunlu durumlarda yapılacak alt yapı uygulamaları için müze müdürlüğünün ve varsa kazı başkanının görüşüyle konu koruma kurulunda değerlendirilir.
- 4- Yeni tarımsal alanlar açılmaz, yalnızca mevcut ağaçlardan ürün alınabilir, yalnızca sınırlı mevsimlik tarımsal faaliyetlere devam edilebilir, koruma kurullarınca uygun görülmesi halinde seracılığa devam edilebilir.
- 5- Taş, toprak, kum vb. alınmasına, kireç, taş, tuğla, mermer, kum, maden vb. ocaklarının açılmasına, toprak, curuf, çöp, sanayi atığı ve benzeri malzeme dökülmesine izin verilemez.
- 6- Parsellere ilişkin birleştirme (tevhit) ve ayırma (ifraz) işlemleri, Taşınmaz kültür varlıklarının mahiyetine tesir etmeyecek şekilde ilgili koruma kurulundan izin almak koşuluyla yapılabilir.


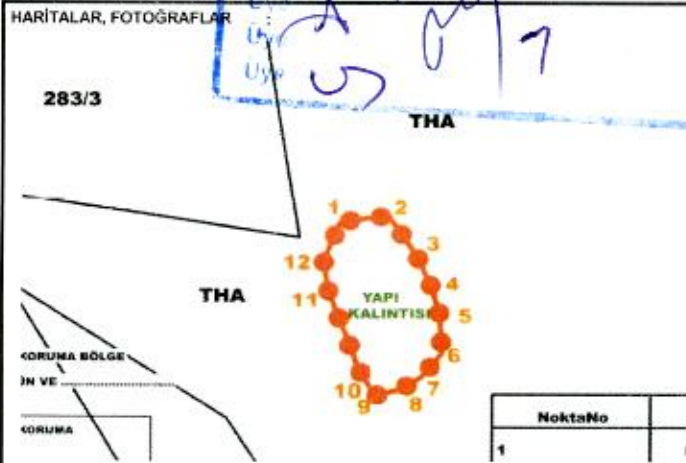
Adana Kültür Varlıklarını  
Koruma Bölge Kurulunun  
26.12.2023 gün, 13.096 sayılı  
Karar Ekidir

Adana Kültür Varlıklarını  
Koruma Bölge Kurulu Onayı

Başkan	U
Başkan Yrd.	M
Üye	
Üye	A R 9 5
Üye	M
Üye	M
Üye	5 7



AVRUPA KONSEYİ	DOĞAL VE KÜLTÜREL VARLIKLARI KORUMA ENVANTERİ	D.K.V.K.E.	<b>SİT</b>	HARİTA NO:
TÜRKİYE	KÜLTÜR VARLIKLARI VE MÜZELER GENEL MÜDÜRLÜĞÜ			
MERSİN	İLÇESİ : Silifke	MAHALLE KÖY VEYA MEVKİİ : İmamlı Mah.	KADASTRO : PAFTA: ADA: PARSEL:	THA
ADI	İkitepe (2) 1. Derece Arkeolojik Sit Alanı			
GENEL TANIM : Mersin İli, Silifke İlçesi, İmamlı Mahallesi, tapulama harici alanda, toprak yolun hemen doğusunda çalılık ve kayalık bir alan üzerinde antik dönem yapı kalıntısı bulunmaktadır. Alanda dağınık vaziyette düzgün kesme taşlar, kemer, arşitrav vb. mimari parçalar bulunduğu görülmüştür.				
ŞİMDİKİ TEHLİKELER	: Tarımsal faaliyetler ve kaçak kazı			
ŞİMDİKİ DURUM	: Adana Kültür Varlıklarını Koruma Bölge Kurulunun 26.12.2023 gün, 17096 sayılı Karar Ekidir			
SİT POTANSİYELİ	: 1. Derece Arkeolojik Sit Alanı		KORUMA DERECESESİ : 1. Derece Arkeolojik Sit Alanı	
ŞİMDİKİ KORUMA	: Korumasız		HAZIRLAYANLAR : / / 2023 Kader AVCIBASI Müze Araş. Cihan HASMAN Arkeolog Ömer AVCIBASI Arkeolog	
ÖNERİLEN KORUMA	: 1. Derece Arkeolojik Sit Alanı		KONTROL EDEN : Almila PAMPAL Bölge Kurulu Müdürü	
YAYIN DİZİSİ	Başkan Ustun Başkan Yrd. ... Üye ... Üye ... Üye ... Üye ...			
GÖZLEMLER	REVİZYON G.M.E.E.A.Y.K ONAYI : / / 2023			





3 22 12 15



22 15