

T.C.
KÜLTÜR VE TURİZM BAKANLIĞI
ADANA KÜLTÜR VARLIKLARINI KORUMA BÖLGE KURULU
KARAR

33.06.1761

Toplantı Tarihi ve No : 27.12.2023-558
Karar Tarihi ve No 27.12.2023-17115

Toplantı Yeri
Tarsus

Mersin İli, Tarsus İlçesi, Tekke Mahallesi, Adana Kültür Varlıklarını Koruma Bölge Kurulunun 28.11.2013 tarih ve 3004 sayılı kararıyla sit sınırlarının onaylandığı karar eki haritada 3. Derece arkeolojik sit alanında kalan, özel mülkiyete ait, 847 ada 6 parselde Müzesince yapılan ek sondaj çalışmasının değerlendirilmesi ve alanın 1. Derece arkeolojik sit alanı olarak tesciline ilişkin, Koruma Kurulu Müdürlüğünün 07.08.2023 tarih ve 4063741 sayılı kurum görüşü yazısı, Devlet Su İşleri 6. Bölge Müdürlüğünün 14.08.2023 ve 3707100 sayılı yazısı, Tarsus Tapu Müdürlüğünün 10.08.2023 tarih ve 9678835 sayılı yazısı, Tarsus Belediye Başkanlığı İmar ve Şehircilik Müdürlüğünün 18.09.2023 tarih ve 113347 sayılı yazısı, Mersin İl Kültür ve Turizm Müdürlüğünün 09.11.2023 gün ve 4405932 sayılı yazısı ve eki Tarsus Müze Müdürlüğü uzmanlarınca hazırlanan 08.11.2023 tarih ve 4387490 sayılı rapor, Adana Kültür Varlıklarını Koruma Bölge Kurulunun 22.06.2023 tarih ve 16335 sayılı, 26.09.2023 tarih ve 16675 sayılı, 27.11.2023 tarih ve 16914 sayılı kararları, Koruma Bölge Kurulu Müdürlüğü uzmanlarınca hazırlanan 23.11.2023 tarih ve 2389766 sayılı dosya inceleme raporu okundu, ekleri ve konunun işlem dosyası incelendi. Kurulumuz Üyelerince yerinde inceleme yapıldı, yapılan görüşmeler sonucunda;

Mersin İli, Tarsus İlçesi, Tekke Mahallesi, Adana Kültür Varlıklarını Koruma Bölge Kurulunun 28.11.2013 tarih ve 3004 sayılı kararıyla sit sınırlarının onaylandığı karar eki haritada 3. Derece arkeolojik sit alanında kalan, özel mülkiyete ait, 847 ada 6 parselde Müzesince yapılan sondaj çalışmalarının yeterli olduğuna, parselde yer alan kalıntıların 2863 sayılı Yasanın 6. maddesi kapsamında kültür varlığı niteliği taşıdığı anlaşıldığından, kararımız eki haritada koordinatlarıyla belirtildiği şekilde 1. derece arkeolojik sit alanı olarak tescil edilmesine, kararımız eki sit fişi, sit haritası ve Kültür ve Tabiat Varlıklarını Koruma Yüksek Kurulunun, Arkeolojik Sitler, Koruma ve Kullanma Koşulları başlıklı 05.11.1999 gün ve 658 sayılı ilke kararı doğrultusunda belirlenen Geçiş Dönemi Koruma sınırları ve Kullanma Koşullarının uygun olduğuna karar verildi.

Kültür ve Tabiat Varlıklarını Koruma Yüksek Kurulunun, Arkeolojik Sitler, Koruma ve Kullanma Koşulları başlıklı 05.11.1999 gün ve 658 sayılı ilke kararı doğrultusunda:

MERSİN İLİ, TARSUS İLÇESİ, TEKKE MAHALLESİ, 847 ADA 6 PARSELDEKİ ALANDA BULUNAN 1. DERECE ARKEOLOJİK SİT ALANI KORUMA VE KULLANMA KOŞULLARININ:

- 1- Korumaya yönelik bilimsel çalışmalar dışında aynen korunacak sit alanıdır.
- 2- Kesinlikle hiçbir yapılaşmaya izin verilemez.
- 3- Resmi ve özel kuruluşlarca zorunlu durumlarda yapılacak alt yapı uygulamaları için müze müdürlüğünün ve varsa kazı başkanının görüşüyle konu koruma kurulunda değerlendirilir.
- 4- Yeni tarımsal alanlar açılmaz, yalnızca mevcut ağaçlardan ürün alınabilir, yalnızca sınırlı mevsimlik tarımsal faaliyetlere devam edilebilir, koruma kurullarınca uygun görülmesi halinde seracılığa devam edilebilir.
- 5- Taş, toprak, kum vb. alınmasına, kireç, taş, tuğla, mermer, kum, maden vb. ocaklarının açılmasına, toprak, curuf, çöp, sanayi atığı ve benzeri malzeme dökülmesine izin verilemez.
- 6- Parsellere ilişkin birleştirme (tevhit) ve ayırma (ifraz) işlemleri, Taşınmaz kültür varlıklarının mahiyetine tesir etmeyecek şekilde ilgili koruma kurulundan izin almak koşuluyla yapılabilir.

Arhana Kültür Varlıklarını Koruma Bölge Kurulu Onayı	
Başkan	<i>[Signature]</i>
Başkan Yrd.	<i>[Signature]</i>
Üye	<i>[Signature]</i>
Üye	<i>[Signature]</i>
Üye	<i>[Signature]</i>
Üye	<i>[Signature]</i>
Üye	<i>[Signature]</i>
Üye	<i>[Signature]</i>

Arhana Kültür Varlıklarını
Koruma Bölge Kurulu Onayı
17115
27.12.2023

9TEKKE I.DERECE ARKEOLOJİK SİT TESCİL HARİTASI

İL:MERSİN

İLÇE:TARSUS

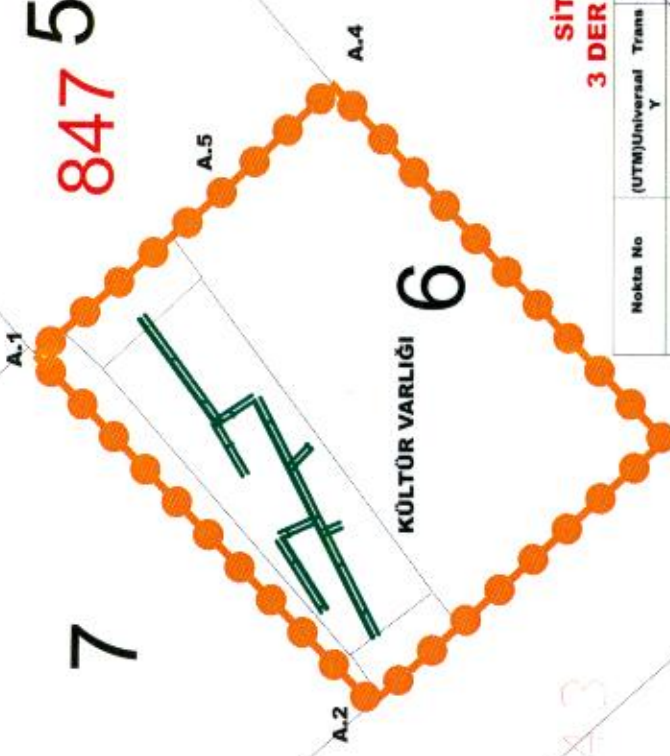
MAHALLE:TEKKE

ADA/PARSEL: 847/6

ÖLÇEK:1/250



2.Nohu Beldesi Kültürü ve Kültür Varlığı
Tarama İzce Müdürlüğü 30.05.2023 Tarih
3032619 Sayılı Yazı Eki Vaziyet Haritası
Değerleri Doğrudan doğruya Gösterim Amacıyla Çizilmiştir



SİT SINIRI KÖŞE KOORDİNATLARI
3 DER ED 50 6 DER ED 50

Nokta No	(UTM)Universal Y	Trans ED50 (European Datum)	(UTM)Universal X	Trans ED50 (European Datum)	Y2	X2
A.1	402170.099	4067836.340	4067836.340	669452.530	669452.530	4087328.361
A.2	402157.739	4067824.263	4067824.263	669440.557	669440.557	4087315.903
A.3	402167.040	4067813.797	4067813.797	669450.181	669450.181	4087305.737
A.4	402179.569	4067825.645	4067825.645	669462.330	669462.330	4087317.970
A.5	402175.954	4067829.516	4067829.516	669458.595	669458.595	4087321.725

27.02.2023
ADANA KÜLTÜR VARLIKLARINI KORUMA BÖLGE
KURULUNUN GÜN VE
SAYILI KARAR EKİDİR.

ADANA KÜLTÜR VARLIKLARINI KORUMA
BÖLGE KURULU ONAYI
4
BAŞKAN YRD. *[Signature]*
ÜYE *[Signature]*
ÜYE *[Signature]*
ÜYE *[Signature]*
ÜYE *[Signature]*
ÜYE *[Signature]*
ÜYE *[Signature]*

LEJANT



I DERECE SİT
KÜLTÜR VARLIĞI
KADASTRAL PARSEL SINIRI

HAZIRLAYANLAR

Esençü MİRİK
[Signature]


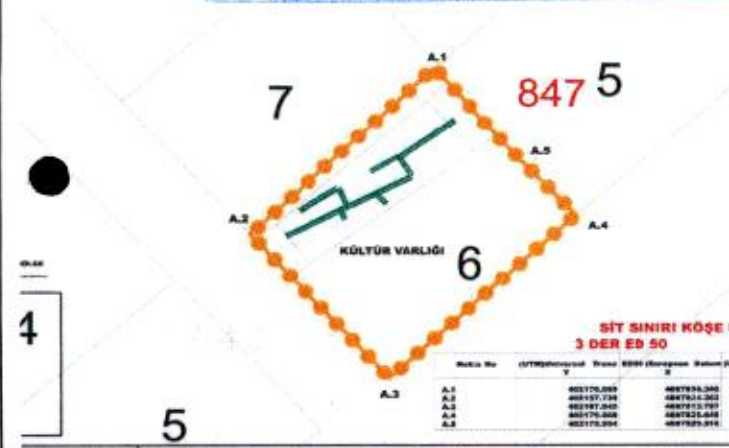
Akın EROĞLU
Harita Teknikeri

[Signature]

AVRUPA KONSEYİ	DOĞAL VE KÜLTÜREL VARLIKLARI KORUMA ENVANTERİ	D.K.V.K.E.	sit	ENVANTER NO:
TÜRKİYE	KÜLTÜR VARLIKLARI VE MÜZELER GENEL MÜDÜRLÜĞÜ			HARİTA NO:
İLİ:	Mersin	İLÇESİ: Tarsus	MAHALLE KÖY VEYA MEVKİİ: Tekke Mah.	KADASTRO: Ada: 847
ADI	Tekke 1. derece arkeolojik sit alanı			Parsel: 6
GENEL TANIM : Parsel üzerinde künk uzantısı ve duvar sırası bulunmaktadır.				
Parsel içerisinde Müzesince yapılan sondaj çalışmasında sıralı halde blok taşlar, künk uzantısı ortaya çıkarılmıştır. Duvar sırası ve künk uzantısının yan parsellerde yer alan betonarme binaların altından devam ettiği düşünülmektedir. Mevcutta ortaya çıkan kalıntılar, herhangi bir plan vermemektedir. Sondaj toprağında yoğun olarak seramik ve çati kiremiti parçaları bulunmaktadır.				
Kültür Varlıkları Koruma Bölge Kurulunun Kararı Ekidir				
ŞİMDİKİ TEHLİKELER	: Doğal tahribat	27.11.2023	17115	
ŞİMDİKİ DURUM	: boş arsa			
ŞİT POTANSİYELİ	: 1. Derece Arkeolojik Sit Alanı			
ŞİMDİKİ KORUMA	: Korumasız.			
ÖNERİLEN KORUMA	: Tescillenerek koruma altına alınması.			
YAYIN DİZİSİ	: 1. Sıra			
GÖZLEMLER	: 1. Sıra			
				KORUMA DERECESİ: 1. Derece Arkeolojik Sit Alanı
				HAZIRLAYANLAR: 23.11.2023
				Akin EROĞLU Harita Teknikeri M. Emin KAYA Arkeolog Esengül MIRİK Müze Araştırmacısı
				KONTROL EDEN: Alınış PAMPAL Bölge Kurulu Müdürü
				REVİZYON
				G.M.E.E.A.Y.K ONAYI: 2023



HARİTALAR, FOTOĞRAFLAR



HARİTALAR, FOTOĞRAFLAR



Adana Kültür Varlıkları
Koruma Bölge Kurulu Onayı

Başkan

Başkan Yrd.

Üye

Üye

Üye

Üye

Üye

Üye

Handwritten signatures and initials in blue ink.

Handwritten mark in blue ink.

Adana Kültür Varlıkları
Koruma Bölge Kurulunun

27.12.2023

İMZA