

T.C.
KÜLTÜR VE TURİZM BAKANLIĞI
ADANA KÜLTÜR VARLIKLARINI KORUMA BÖLGE KURULU
KARAR

TOPLANTI TARİHİ VE NO. 26.10.2023 -548
KARAR TARİHİ VE NO 26.10.2023 -16843

TOPLANTI YERİ
ADANA

Mersin ili, Silifke ilçesi, Cambazlı Mahallesi, tespit edilen kültür varlıklarının 1. derece arkeolojik sit alanı, kültür varlığı olarak tescil edilmesi ve kaçak kazıya ilişkin; Silifke Kaymakamlığı Müze Müdürlüğü'nün 29.05.2023 tarih ve 3827236 sayılı yazısı, Adana Koruma Bölge Kurulu Müdürlüğü'nün 19.07.2023 tarih ve 3998195 sayılı yazısı, Mersin Çevre, Şehircilik ve İklim Değişikliği İl Müdürlüğü'nün 6970734 sayılı görüş yazısı, Devlet Su İşleri Genel Müdürlüğü 6. Bölge Müdürlüğü'nün 3664735 sayılı görüş yazısı, Enerji ve Tabii Kaynaklar Bakanlığı Strateji Geliştirme Başkanlığının 206739 sayılı görüş yazısı, Adana Kültür Varlıklarını Koruma Bölge Kurulunun 27.05.2021 tarih ve 13984 sayılı kararı, Koruma Bölge Kurulu Müdürlüğü uzmanlarınca hazırlanan 20.09.2023 tarih ve 2266329 sayılı yerinde inceleme raporu okundu, ekleri ve işlem dosyası incelendi, yapılan görüşmeler sonucunda;

Mersin ili, Silifke ilçesi, Cambazlı Mahallesinde yapılan incelemeler sonucunda; Bölge Kurulu Müdürlüğü uzmanlarınca hazırlanan 20.09.2023 tarih ve 2266329 sayılı rapor doğrultusunda 106 ada 213 ve 215 parsel sınırları içinde kalan sarnıcın 2863 sayılı yasanın 6. Maddesi kapsamında korunması gerekli taşınmaz kültür varlığı niteliği taşıdığı anlaşıldığından taşınmaz kültür varlığı olarak tescil edilmesine, koruma grubunun 1. Grup yapı olarak belirlenmesine, kararımız eki anıt fişi ve haritanın uygun olduğuna, 106 ada 210, 212, 213, 215, parsellerde tespit edilen (yapı kalıntısı, işlikler) kültür varlıklarının 1. derece arkeolojik sit alanı olarak tescil edilmesine, kararımız eki tescil fişi ve haritanın uygun olduğuna, Koruma Bölge Kurulunun 27.05.2021 tarih ve 13984 sayılı kararı ile süresi uzatılan Şeytan Deresi Vadisi Çakışık Sit Alanları Geçiş Dönemi Koruma Esasları ve Kullanma Koşullarının geçerli olduğuna, alanda yer alan izinsiz uygulamalar (tarla açımı, sulama havuzu ve yol yapımı) ve kaçak kazıları yapanlar hakkında suç duyurusunda bulunulduğu Silifke Kaymakamlığı Müze Müdürlüğü'nün 29.05.2023 tarih 3827236 sayılı yazısından anlaşıldığından yeniden suç duyurusunda bulunulmasına gerek olmadığına, kaçak kazı çukurlarının adli makamlardan gerekli izinler alındıktan sonra Müzesi denetiminde Belediyesince kapatılmasına, yapılan işlemlerin sonucundan Bölge Kurulu Müdürlüğüne bilgi verilmesine, alanın aynı zamanda doğal sit alanı olması sebebi ile konunun Mersin Çevre Şehircilik ve İklim Değişikliği İl Müdürlüğüne de değerlendirilmesine karar verildi.

ŞEYTAN DERESİ VADİSİ VE YAKIN ÇEVRESİ SİT ALANLARI 3. DERECE ARKEOLOJİK SİT ALANI İÇERİSİNDE
CAMBAZLI YOL MEVKİİ 1. DERECE ARKEOLOJİK SİT ALANI VE SARNIÇ TESCİL HARİTASI

İL: MERSİN

İLÇE: SİLİFKE

MAHALLE: CAMBAZLI

ADA/PARSEL: 1. DERECE: 106/210, 212, 213, 215

SARNIÇ: 106/213, 215



ADANA KÜLTÜR VARLIKLARINI KORUMA BÖLGE

KURULUNUN 26.10.2023 GÜN VE 16843
SAYILI KARAR EKİDİR.

ADANA KÜLTÜR VARLIKLARINI KORUMA
BÖLGE KURULU ONAYI

BAŞKAN

BAŞKAN YRD.

ÜYE

ÜYE

ÜYE

ÜYE

ÜYE

ÜYE

ÜYE

Handwritten signatures and initials in blue ink.

106/215

106/212

İŞLİK

YAPI KALINTISI

SARNIÇ

106/213

106/210

106/214

106/209

ALAN ÇIKTISI

Ada	Alan
SİT 1	1489.144

KOORDİNAT ÖZET ÇİZELGESİ

UTM 3 ITRF 96

UTM 6 ED 50

Nokta No	(UTM)Universal		ITRF96 (Internationa	(UTM)Universal		ED50 (European Datum
	Y	Trans		Y2	Trans	
1		593092.700	4047106.720		593090.912	4045662.643
2		593149.857	4047152.231		593148.047	4045708.136
3		593172.542	4047130.900		593170.723	4045686.813
4		593176.206	4047126.584		593174.385	4045682.499
5		593168.035	4047112.842		593166.218	4045668.763
6		593145.101	4047094.482		593143.293	4045650.410
7		593127.374	4047113.200		593125.573	4045669.120
8		593137.370	4047132.202		593135.565	4045688.115

LEJANT



SARNIÇ

1. DERECE ARKEOLOJİK SİT

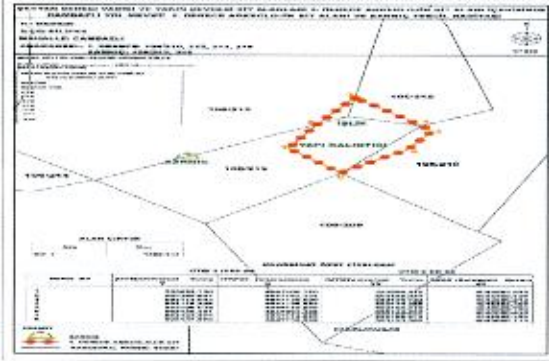
KADASTRAL PARSEL SINIRI

HAZIRLAYANLAR

Handwritten signatures and initials in blue ink.

AVRUPA KONSEYİ	DOĞAL VE KÜLTÜREL VARLIKLARI KORUMA ENVANTERİ DKVKE		ANIT	ENVANTER NO:				
TÜRKİYE	KÜLTÜR VARLIKLARI VE MÜZELER GENEL MÜDÜRLÜĞÜ		HARİTA NO:					
İL: MERSİN	İLÇESİ: Silifke	MAHALLE KÖY MEVKİİ: Cambazlı	KORUMA DERECESİ		KORUMA GRUBU			
ADRES:		PAFTA: ADA: PARSELE: 106 Ada 210-215 Parsel	1.Grup Yapı X		2.Grup Yapı			
YAPAN: -		YAPTIRAN:		MİMARİ ÇAĞI: Roma Dönemi				
ADI: Su Sarnıcı	YAPIM TARİHİ:	KİTABE:		VAKFIYE:				
GENEL TANIMI: Mersin ili, Silifke ilçesi, Cambazlı Mahallesi, 106 ada 210 ve 215 parsellerin ortasına gelen roma dönemi olduğu düşünülen sarnıç yapısıdır.								
KORUMA DURUMU:	İYİ	TAŞIYICI YAPI:	DİŞ YAPI:	ÜST YAPI:	İÇ YAPI:	SÜSLEME ELEMANI:	RUTUBET:	YOK
	ORTA							IZI VAR
	KÖTÜ							ÖNEMLİ

VAZİYET PLANI



BUGÜNKÜ SAHİBİ:

BAKIMINDAN SORUMLU KURUM:

YAPILAN ONARIMLAR:

AYRINTILI TANIM: Mersin ili, Silifke ilçesi, Cambazlı mahallesi 106 ada 210 ve 215 parselde kalan kısımda antik dönem su sarnıcı tespit edilmiştir. Söz konusu sarnıç ortalama 5x3 metre ebatlarındadır. Sulama havuzu ve kanyonun kıyısında bulunan tarlanın arasında yer almaktadır.

TEKNİK BİLGİLER:

SU	ELEKTRİK	ISITMA

ORJİNAL KULLANIMI:

BUGÜNKÜ KULLANIMI:


ÖNERİLEN KULLANIM:

TESCİL KARARI:

HAZIRLAYANLAR:

Kader AVCIBAŞI
Esma KİSER
Cihan HASMAN
Zelva TATIL

Müze Araştırmacı
Arkeolog
Arkeolog
Mimar




YAYIN DİZİNİ:

Adana Kültür Varlıkları
Koruma Bölge Kurulunun
26.10.2023 gün...16943 sayılı
Karar Ekidir


EKLER:

ONAY: Alında PAMPAL
Koruma Bölge Kurulu Müdürü



AVRUPA KONSEYİ	DOĞAL VE KÜLTÜREL VARLIKLARI KORUMA ENVANTERİ	D.K.V.K.E.	SİT	ENVANTER NO:		
TÜRKİYE	KÜLTÜR VARLIKLARI VE MÜZELER GENEL MÜDÜRLÜĞÜ			HARİTA NO:		
İLİ:	Mersin	İLÇESİ:	Silifke	MAHALLE KÖY VEYA MEVKİİ:	Cambazlı	
KADASTRO:	ADA	PARSE	ADA	106	PARSE L	210-212-213-215
ADI	1. Derece Arkeolojik Sit Alanı (Şeytan Deresi Vadisi)					
GENEL TANIM :						
Mersin İli, Silifke İlçesi, Cambazlı Mahallesi, 106 ada 210-212-213-215 parsel ve çevresinde yerinde inceleme yapılmıştır. Parseller içerisinde 3 adet ışık ve mimari yapı kalıntılarını tespit edilmiştir. Kaçak kazılar sebebiyle ışıklara zarar verildiği anlaşılmıştır. Söz konusu alanda roma dönemi seramik parçaları yoğunlukta olup kısmen yıkılmış bir roma dönemi yapı kalıntısının rastlanmıştır. Alanın 2863 sayılı yasanın 6.maddesi kapsamında tanımlanan yerlerden olduğu anlaşılmaktadır.						
ŞİMDİKİ TEHLÜKELER :	Tanımsal Faaliyetler,Kaçak kazılar					
ŞİMDİKİ DURUM :	Adana Kültür Varlıklarını Koruma Bölge Kurulunun 26.10.2023 gün K.263 sayılı Kararı Ekidir.					
SİT POTANSİYELİ :	1.Derece Arkeolojik Sit Alanı					
ŞİMDİKİ KORUMA :	Korumasız					
ÖNERİLEN KORUMA :	Tescillenerek koruma altına alınması.					
HAZIRLAYANLAR :	Cihan KASIMAN Arkeolog, Zehra TATIL Mimar, Esmâ KİSER Arkeolog					
KONTROL EDEN :	Ayman TAMPAK Bölge Kurulu Başkanı					
REVİZYON :	G.M.E.E.A.Y.K. ONAYI: / 200...					

HARİTALAR, FOTOĞRAFLAR



Handwritten notes in blue ink at the top of the page, including a checkmark and some illegible characters.



HARITALAR, FOTOGRAFLAR

Handwritten notes in blue ink at the bottom of the page, including a checkmark and some illegible characters.