

T.C.
KÜLTÜR VE TURİZM BAKANLIĞI
ADANA KÜLTÜR VARLIKLARINI KORUMA BÖLGE KURULU
KARAR

TOPLANTI TARİHİ VE NO: 26.10.2023-548
KARAR TARİHİ VE NO : 26.10.2023- 16839

TOPLANTI YERİ
ADANA

Mersin ili, Toroslar ilçesi, Belenkeşlik Mahallesi, 267, 268, 269, 270 ve 272 parsellerde tespiti yapılan oda mezar ve duvar kalıntısının bulunduğu alanın 1. Derece Arkeolojik Sit Alanı olarak tescil önerisine ilişkin; Koruma Bölge Kurulu Müdürlüğü uzmanlarınca hazırlanan 19.10.2023 gün ve 2322142 sayılı yerinde inceleme raporu, Mersin Büyükşehir Belediye Başkanlığının 31.07.2023 gün ve 602524 sayılı, 28.07.2023 gün ve 600818 sayılı yazıları, Mersin Kadastro Müdürlüğü'nün 13.07.2023 gün ve 9379330 sayılı yazısı, Adana Kültür Varlıklarını Koruma Bölge Kurulu Müdürlüğü'nün 12.07.2023 gün ve 3972443 sayılı, 18.10.2021 gün ve 1786477 sayılı, 18.10.2021 gün ve 1786477 sayılı yazıları, Adana Kültür Varlıkları Koruma Bölge Kurulu Müdürlüğü uzmanlarınca hazırlanan 27.09.2021 gün ve 1750063 sayılı yerinde inceleme raporu, Mersin Büyükşehir Belediye Başkanlığın 09.09.2021 gün ve 139029 sayılı tescil görüş yazısı, DSİ 6. Bölge Müdürlüğü'nün 24.08.2021 gün ve 1503175 sayılı tescil görüş yazısı, Adana Kültür Varlıklarını Koruma Bölge Kurulu Müdürlüğü'nün 04.08.2021 gün ve 1576511 sayılı tescil görüşü istenen yazısı, Mersin Valiliği İl Kültür ve Turizm Müdürlüğü'nün 25.02.2021 gün ve 1189780 sayılı yazısı ve eki Mersin Müze Müdürlüğü uzmanlarınca hazırlanmış 02.02.2021 gün ve 1092594 sayılı yerinde inceleme raporu okundu, ekleri ve konunun işlem dosyası incelendi, yapılan görüşmeler sonucunda;

Mersin ili, Toroslar ilçesi, Belenkeşlik Mahallesi, 267, 268, 269, 270 ve 272 parsellerde tespiti yapılan oda mezar ve duvar kalıntısınının 2863 sayılı Yasanın 6 maddesi kapsamında kültür varlığı niteliği taşıdığı Koruma Bölge Kurulu Müdürlüğü uzmanlarınca hazırlanan 19.10.2023 gün ve 2322142 sayılı rapordan anlaşıldığından kararımız eki haritada koordinatlarıyla belirtildiği şekilde 1. Derece Arkeolojik Sit Alanı olarak tescil edilmesine, kararımız eki sit fişi, sit haritası ve Kültür ve Tabiat Varlıklarını Koruma Yüksek Kurulunun, Arkeolojik Sitler, Koruma ve Kullanma Koşulları başlıklı 05.11.1999 gün ve 658 sayılı ilke kararı doğrultusunda belirlenen Geçiş Dönemi Koruma Esasları ve Kullanma Koşullarının uygun olduğuna karar verildi.

BELENKEŞLİK ODA MEZAR VE DUVAR KALINTISI 1. DERECE ARKEOLOJİK SİT ALANI TESCİL HARİTASI

İL: MERSİN

İLÇE: TOROSLAR

MAHALLE: BELENKEŞLİK

ADA/PARSEL: 0/267, 0/268, 0/269, 0/270, 0/272

ADANA KÜLTÜR VARLIKLARINI KORUMA BÖLGE

KURULUNUR 26.10.2023 GÜN VE 16839 SAYILI KARAR EKİDİR.

ADANA KÜLTÜR VARLIKLARINI KORUMA BÖLGE KURULU ONAYI

BAŞKAN

BAŞKAN YRD.

ÜYE

ÜYE

ÜYE

ÜYE

ÜYE

ÜYE

ÜYE

ÜYE

ÜYE

ÜYE

ÜYE

LEJANT

1. DERECE ARKEOLOJİK SİT

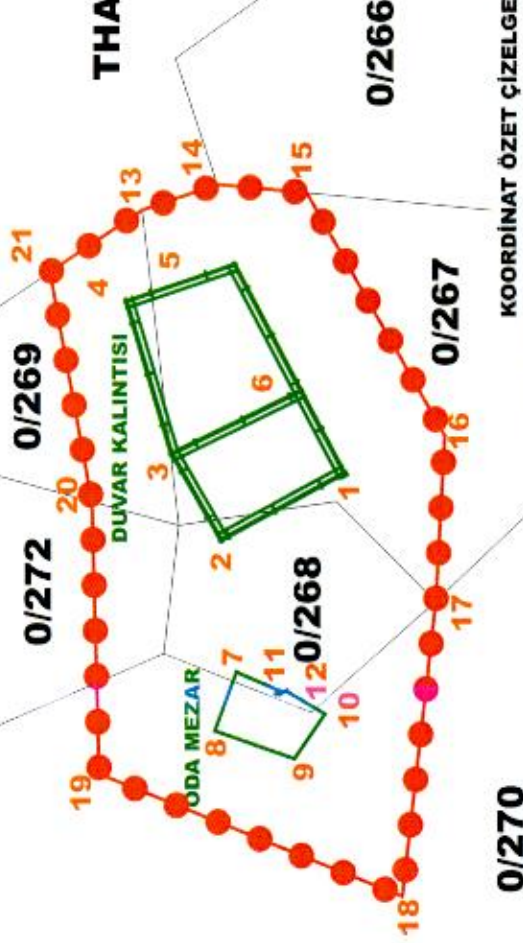
KADASTRAL PARSEL SINIRI

Ada	Alan
SİT_1	907,947

HAZIRLAYANLAR



1/500



UTM 3 ITRF 96


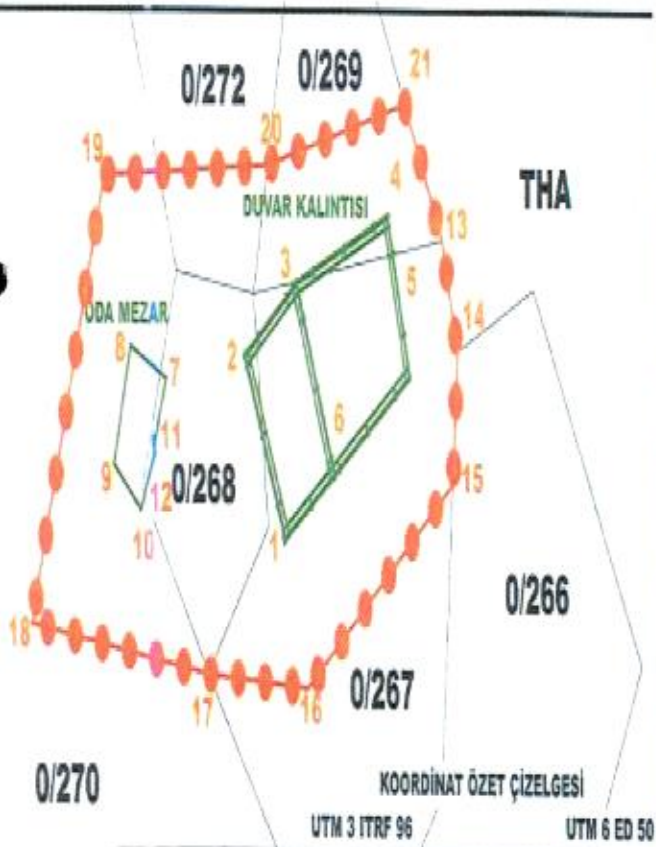
UTM 6 ED 50

Nokta No	(UTM)Universal Y	Trans	ITRF96 (Internationa X	(UTM)Universal Y2	Trans	ED50 (European Datum X2	Datum
1	371107.235		4092960.291	638273.915		4091646.158	
2	371102.714		4092968.713	638269.132		4091654.430	
3	371108.631		4092972.155	638274.936		4091658.055	
4	371118.701		4092975.206	638284.901		4091661.421	
5	371119.915		4092971.536	638286.230		4091657.792	
6	371112.109		4092964.865	638278.640		4091650.881	
7	371094.338		4092967.713	638260.795		4091653.167	
8	371090.243		4092969.250	638256.655		4091654.574	
9	371088.320		4092963.713	638254.908		4091648.981	
10	371091.445		4092961.547	638258.099		4091646.916	
11	371093.092		4092964.783	638259.642		4091650.201	
12	371092.947		4092964.094	638259.519		4091649.508	
13	371124.572		4092973.981	638290.806		4091660.381	
14	371126.275		4092968.957	638292.665		4091655.415	
15	371125.719		4092962.991	638292.297		4091649.437	
16	371098.728		4092953.741	638276.612		4091639.691	
17	371098.768		4092954.327	638285.663		4091639.933	
18	371079.380		4092956.576	638246.200		4091641.569	
19	371087.472		4092976.818	638253.648		4091662.049	
20	371105.431		4092977.301	638271.567		4091663.096	
21	371120.522		4092980.127	638286.566		4091666.394	

50 M

AVRUPA KONSEYİ	DOĞAL VE KÜLTÜREL VARLIKLARI KORUMA ENVANTERİ	D.K.V.K.E.	SİT	HARİTA NO:
T Ü R K İ Y E	KÜLTÜR VARLIKLARI VE MÜZELER GENEL MÜDÜRLÜĞÜ			
İLİ: MERSİN	İLÇESİ: TOROSLAR	MAHALLE KÖY VEYA MEVKİL: Belenkeşlik Mah.	KADASTRO: PAFTA: ADA: parsel	267,268,269,270 ve 272
ADI	1. DERECE ARKEOLOJİK SİT ALANI			
GENEL TANIM : Oda Mezar ve duvar kalıntısı				
Mersin ili Toroslar ilçesi, Belenkeşlik Mahallesi, 268 ve 270 parsel üzerine oturan anakayaya oyulmuş oda mezar bulunmaktadır. Mezarın klinesi zemin üzerinde dikdörtgen formda düzenlenmiştir. Oda mezarın hemen doğusunda 267,268 ve 269 parseller sınırları üzerinde moloz düzenli düzensiz taşlarla örülmüş yapı kalıntısına ait duvar sıraları tespit edilmiş olup duvar sıralarını oluşturan taşların etrafa dağılmış vaziyettedir.				
ŞİMDİKİ TEHLİKELER	İnsan eliyle tahribat			
ŞİMDİKİ DURUM				
SİT POTANSİYELİ	1. Derece Arkeolojik Sit Alanı	KORUMA DERECESİ:	1. Derece Arkeolojik Sit Alanı	
ŞİMDİKİ KORUMA	Korumasız	HAZIRLAYANLAR:	Serkan KANARCI, Sanat Tarihçi Ahmet DAMLABANIS, Harita Teknikeri	
ÖNERİLEN KORUMA	1. Derece Arkeolojik Sit Alanı	KONTROL EDEN:	Emine PAMIR, Bölge Kurulu Müdürü	
YAYIN DİZİSİ				
GÖZLEMLER	Yapıya ait duvar kalıntısının yapı taşları etrafa dağılmış vaziyettedir.	REVİZYON	G.M.E.E.A.Y.K ONAYI: / 200...	

HARİTALAR, FOTOĞRAFLAR :



~ ~ ~

HARİTALAR, FOTOĞRAFLAR



Açık Alan Kurulması Kararı	
Koruma Bölgesi Kurulması Onayı	
Başkan	
Başkan Yrd.	
Üye	
Üye	
Üye	
Üye	
Üye	
Üye	

Açık Alan Kurulması Kararı
Koruma Bölgesi Kurulması Onayı
26.10.2023 gün... 16839
Karar Ekidi

Kültür ve Tabiat Varlıklarını Koruma Yüksek Kurulunun, Arkeolojik Sitler, Koruma ve Kullanma Koşulları başlıklı 05.11.1999 gün ve 658 sayılı ilke kararı doğrultusunda:

MERSİN İLİ, TOROSLAR İLÇESİ, BELENKEŞLİK MAHALLESİ, 267, 268, 269, 270 ve 272 PARSELLERDE BULUNAN 1. DERECE ARKEOLOJİK SİT ALANI KORUMA VE KULLANMA KOŞULLARI:

- 1- Korumaya yönelik bilimsel çalışmalar dışında aynen korunacak sit alanıdır.
- 2- Kesinlikle hiçbir yapılaşmaya izin verilemez.
- 3- Resmi ve özel kuruluşlarca zorunlu durumlarda yapılacak alt yapı uygulamaları için müze müdürlüğünün ve varsa kazı başkanının görüşüyle konu koruma kurulunda değerlendirilir.
- 4- Yeni tarımsal alanlar açılmaz, yalnızca mevcut ağaçlardan ürün alınabilir, yalnızca sınırlı mevsimlik tarımsal faaliyetlere devam edilebilir, koruma kurullarınca uygun görülmesi halinde seracılığa devam edilebilir.
- 5- Taş, toprak, kum vb. alınmasına, kireç, taş, tuğla, mermer, kum, maden vb. ocaklarının açılmasına, toprak, curuf, çöp, sanayi atığı ve benzeri malzeme dökülmesine izin verilemez.
- 6- Parsellere ilişkin birleştirme (tevhit) ve ayırma (ifraz) işlemleri, Taşınmaz kültür varlıklarının mahiyetine tesir etmeyecek şekilde ilgili koruma kurulundan izin almak koşuluyla yapılabilir.

Adana Kültür Varlıklarını Koruma Bölge Kurulu Onayı	
Başkan	
Başkan Yard.	10/11
Üye	
Üye	
Üye	
Üye	
Üye	

Adana Kültür Varlıklarını
Koruma Bölge Kurulunun
26.10.2023 16839
Karar Eki'dir.