

T.C.
KÜLTÜR VE TURİZM BAKANLIĞI
ADANA KÜLTÜR VARLIKLARINI KORUMA BÖLGE KURULU
KARAR

TOPLANTI TARİHİ VE NO : 27.09.2023 -542
KARAR TARİHİ VE NO 27.09.2023 -16688

TOPLANTI YERİ
ADANA

Mersin ili, Aydincik ilçesi, Pembecik Mahallesi, 101 ada 1817, 1818, 1822, 1774 parseller ve THA da tespit edilen kültür varlıklarının 1. derece arkeolojik sit alanı olarak tescil edilmesine ilişkin; Mersin İl Kültür ve Turizm Müdürlüğü'nün 10.03.2023 tarih ve 3563162 sayılı yazısı, Adana Koruma Kurulu Müdürlüğü'nün 20.07.2023 tarih ve 4000196 sayılı yazısı, Mersin Çevre, Şehircilik ve İklim Değişikliği İl Müdürlüğü'nün 6963000 sayılı, DSİ 6. Bölge Müdürlüğü'nün 3664171 sayılı, Maden ve Petrol İşleri Genel Müdürlüğü'nün 2023344815 sayılı görüş yazıları, Adana Koruma Bölge Kurulu Müdürlüğü uzmanlarınca hazırlanan 20.09.2023 tarih ve 2266206 sayılı yerinde inceleme raporu okundu, ekleri ve işlem dosyası incelendi, yapılan görüşmeler sonucunda;

Mersin ili, Aydincik ilçesi, Pembecik Mahallesi, 101 ada 1817, 1818, 1822, 1774 parseller ve THA da tespit edilen kültür varlıklarının (kaya oyma alanlar) 2863 sayılı Yasanın 6. Maddesi kapsamında kültür varlığı niteliği taşıdığı Koruma Bölge Kurulu Müdürlüğü uzmanlarınca hazırlanan 20.09.2023 gün ve 2266206 sayılı rapordan anlaşıldığından kararımız eki haritada koordinatlarıyla belirtildiği şekilde 1. derece arkeolojik sit alanları olarak tescil edilmesine, kararımız eki tescil fişi ve sit haritasının uygun olduğuna, Kültür ve Tabiat Varlıklarını Koruma Yüksek Kurulunun, Arkeolojik Sitler, Koruma ve Kullanma Koşulları başlıklı 05.11 1999 gün ve 658 sayılı ilke kararının 1. Maddesinde belirtilen hükümlerinin geçerli olduğuna ve bu hükümlerin Geçiş Dönemi Koruma Esasları ve Kullanma Koşulları olarak kabul edilmesine karar verildi.

PEMBECİK 1. DERECE ARKEOLOJİK SİT ALANLARI TESCİL HARİTASI

İL: MERSİN

İLÇE: AYDINCIK

MAHALLE: PEMBECİK

ADA/PARSEL: 101/1817, 101/1818, 101/1822, 101/1774, THA

K



1/1500

ADANA KÜLTÜR VARLIKLARINI KORUMA BÖLGE KURULUĞUNUN 27.09.2015 GÜN VE 16688 SAYILI KARAR EKİDİR.

ADANA KÜLTÜR VARLIKLARINI KORUMA BÖLGE KURULUĞU BAŞKAN

BAŞKAN YRD.

ÜYE

ÜYE

ÜYE

ÜYE

ÜYE

ÜYE

ÜYE

ÜYE

ÜYE

ÜYE

ÜYE

1. DERECE ARKEOLOJİK SİT ALANI (1)

THA
KAYA OYGU ALAN

1. DERECE ARKEOLOJİK SİT ALANI (2)

NoktaNo	UTM 3 ITRF 96			UTM 6 ED 50		
	Y	X	X2	Y2	X2	X2
1	524413.293	4017051.334	4015619.055	524438.494	4015619.055	4015619.055
2	524447.935	4017012.657	4015580.392	524473.123	4015580.392	4015580.392
3	524397.644	4016968.203	4015535.956	524422.852	4015535.956	4015535.956
4	524366.566	4017005.849	4015573.587	524391.786	4015573.587	4015573.587
5	524667.713	4016958.216	4015525.973	524692.814	4015525.973	4015525.973
6	524688.638	4016945.196	4015512.958	524713.731	4015512.958	4015512.958
7	524679.116	4016931.988	4015498.755	524704.213	4015498.755	4015498.755
8	524658.389	4016943.440	4015511.202	524683.495	4015511.202	4015511.202

KOORDİNAT ÖZET ÇİZELGESİ

UTM 3 ITRF 96

UTM 6 ED 50

X2

X

Y

Y2

X2

X2

X2

X2

X2

X2

X2

X2

X2

LEJANT

1. DERECE ARKEOLOJİK SİT

KADASTRAL PARSEL SINIRI

ALAN ÇIKTISI

Ada	Parsel
SİT 1 1	3328.914
SİT 1 2	406.709

HAZIRLAYANLAR

CH SKA

THA

101/1774

101/1822

101/1823

101/1821

101/1820

101/1818

101/1819

101/1817

101/1816






101/1815

101/1794


101/1825

101/1826

101/1827

AVRUPA KONSEYİ	DOĞAL VE KÜLTÜREL VARLIKLARI KORUMA EVANTERİ	D.K.V.K.E.	SİT	EVANTER NO:
T Ü R K İ Y E	KÜLTÜR VARLIKLARI VE MÜZELER GENEL MÜDÜRLÜĞÜ			HARİTA NO:
İLİ: Mersin	İLÇESİ: Aydıncık	MAHALLE KÖY VEYA MEVKİİ: Pembecik	KADASTRO:	ADA: 101 PARSE L: 1817-1816-1822-1774 THA
ADI: 1. Derece Arkeolojik Sit Alanı	GENEL TANIM:			
<p style="text-align: center;">Adana Kültür Varlıklarını Koruma Bölge Kurulunun 27.02.2023 gün...16638 sayılı Karar Fa...</p>				
<p>Mersin İli, Aydıncık İlçesi sınırlarında Tescil Harici Alanda 2863 Sayılı Yasa kapsamında kalan kaya oyuğu oda mezarlar, kült yerleri, kaya kesikleri, pt.seramik parçaları, ana kaya içine oyularak odalar şeklinde yapılmış mekanlar bulunmaktadır. Burada yana yana iki adet, kaya oda mezar yer almaktadır. Girişlerden biri geniş olup diğer giriş kapısı dikdörtgendir. Tabanında ışık benzeri dairesel bir çukur yer almaktadır. Duvar yüzeyinde niş bulunmakta olup tavan ve yan yüzler is ve duman lekesi kaplıdır. Diğer mezar tek girişlidir. Kapının karşılıklı yan yüzeylerinde oyuklar bulunmaktadır. Burada ana kayaya oyulmuş büyük bir niş yer almaktadır.</p>				
<p>ŞİMDİKİ TEHLİKELER : Tanımsal Faaliyetler, Kaçak kazılar</p>				
<p>ŞİMDİKİ DURUM :</p>				
<p>SİT POTANSİYELİ : 1.Derece Arkeolojik Sit Alanı</p>				
<p>ŞİMDİKİ KORUMA : Korumasız.</p>				
<p>ÖNERİLEN KORUMA : Tescillenerek koruma altına alınması.</p>				
<p>YAYIN DİZİSİ : Üye</p>				
<p>GÖZLEMLER : Üye</p>				
<p>HARİTALAR, FOTOĞRAFLAR</p>				
				
				
				

HARİTALAR, FOTOĞRAFLAR



Handwritten notes in blue ink, possibly a list or a set of instructions, including symbols and numbers.