

T.C.  
KÜLTÜR VE TURİZM BAKANLIĞI  
ADANA KÜLTÜR VARLIKLARINI KORUMA BÖLGE KURULU

KARAR

TOPLANTI TARİHİ VE NO:29.09.2023-544  
KARAR TARİHİ VE NO 29.09.2023-16760

TOPLANTI YERİ  
ADANA

Mersin İli, Erdemli İlçesi, Elbeyli Mahallesi sınırları içindeki özel mülkiyete ait 107 ada 26, 27, 28, 29, 34, 35, 36, 39 parsellerde tespit edilen alanın 1. Derece Arkeolojik Sit alanı olarak tescil edilmesi talebine ilişkin; Mersin Valiliği İl Kültür ve Turizm Müdürlüğünün 08.03.2023 tarihli ve 3552902 sayılı yazısı ve eki Mersin Müze Müdürlüğü uzmanlarınca hazırlanan 07.03.2023 tarihli ve 3549734 sayılı rapor, Koruma Bölge Kurulu Müdürlüğünün 31.08.2023 tarih ve 4135191 sayılı kurum görüşleri istenen yazısı, Erdemli Kaymakamlığının 01.09.2023 tarihli ve 15191 sayılı yazısı, Enerji ve Tabii Kaynaklar Bakanlığı MAPEG'in 04.09.2023 tarihli ve 2023406225 sayılı yazısı, DSİ 6. Bölge Müdürlüğünün 12.09.2023 tarihli ve 3800344 sayılı yazısı, Adana Kültür Varlıklarını Koruma Bölge Kurulu Müdürlüğü uzmanlarınca hazırlanan 20.09.2023 tarih ve 2264747 sayılı yerinde inceleme raporu okundu, ekleri ve işlem dosyası incelendi, yapılan görüşmeler sonucunda;

Mersin İli, Erdemli İlçesi, Elbeyli Mahallesi sınırları içindeki özel mülkiyete ait 107 ada 26, 27, 28, 29, 34, 35, 36, 39 parsellerde tespit edilen kültür varlıklarının (yapı kalıntıları, kamazoryum mezar, sarnıç) 2863 sayılı Yasanın 6. maddesi kapsamında korunması gerekli taşınmaz kültür varlığı niteliği taşıdığı Koruma Bölge Kurulu Müdürlüğü uzmanlarınca hazırlanan 20.09.2023 tarih ve 2264747 sayılı rapordan anlaşıldığından kararımız eki haritada koordinatlarıyla belirtildiği şekilde 1. derece arkeolojik sit alanı olarak tescil edilmesine, kararımız eki sit fişi ve sit haritasının uygun olduğuna, Kültür ve Tabiat Varlıklarını Koruma Yüksek Kurulunun, Arkeolojik Sitler, Koruma ve Kullanma Koşulları başlıklı 05.11.1999 gün ve 658 sayılı ilke kararının 1. Maddesinde belirtilen hükümlerinin geçerli olduğuna ve bu hükümlerin Geçiş Dönemi Koruma Esasları ve Kullanma Koşulları olarak kabul edilmesine karar verildi.

# ELBEYLİ 1.DERECE ARKEOLOJİK SİT TESCİL HARİTASI

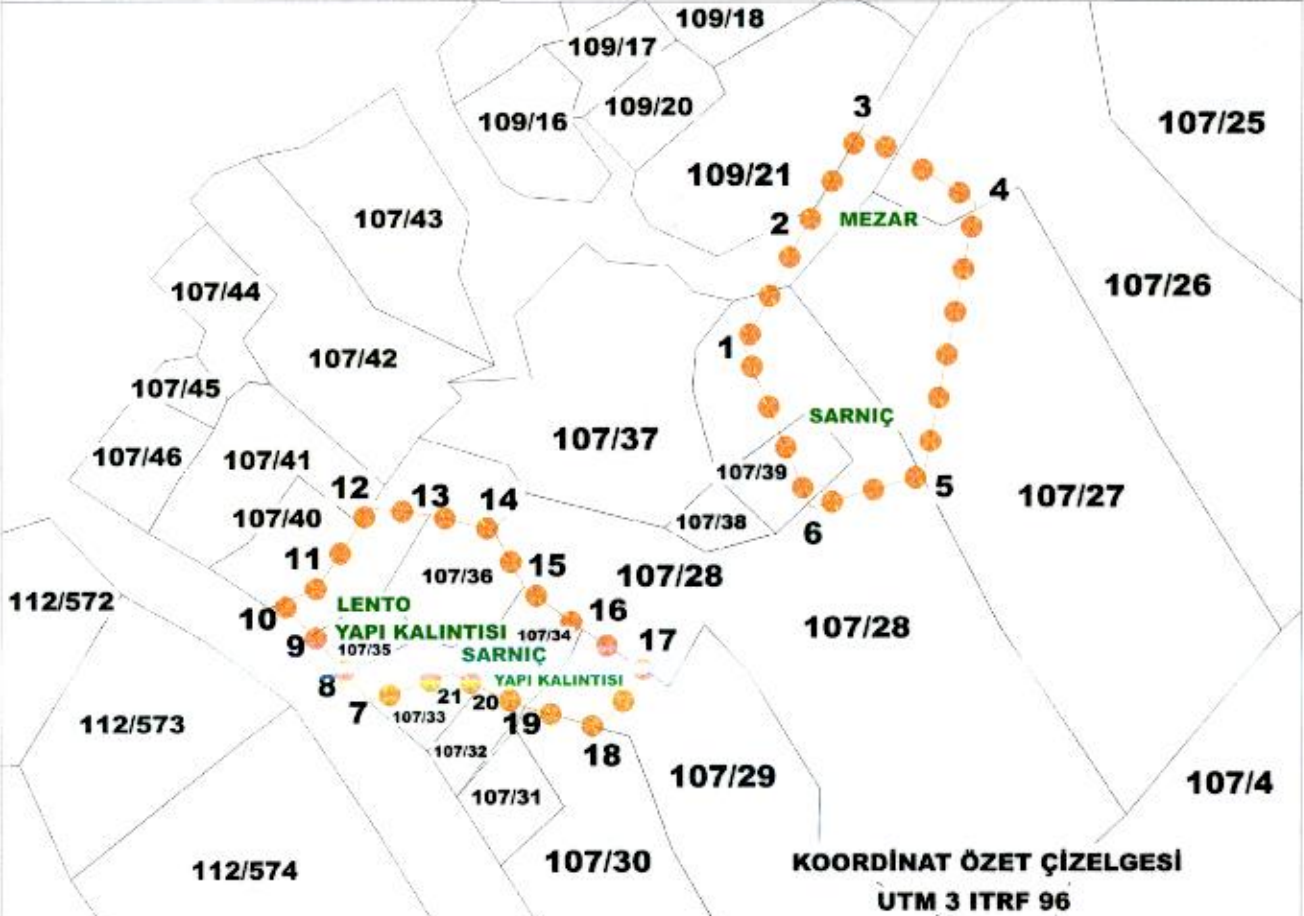
İL:MERSİN

İLÇE:ERDEMLİ

MAHALLE:ELBEYLİ

ADA/PARSEL: 107/26, 27, 28, 29, 34, 35, 36, 39

ÖLÇEK:1/1000



ADANA KÜLTÜR VARLIKLARINI KORUMA BÖLGE KURULUNUN 29.09.2023 GÜN VE 16.760 SAYILI KARAR EKİDİR.

ADANA KÜLTÜR VARLIKLARINI KORUMA BÖLGE KURULU ONAYI

BAŞKAN

BAŞKAN YRD.

ÜYE

ÜYE

ÜYE

ÜYE

ÜYE

ÜYE

ÜYE

LEJANT



●●● 1. DERECE ARKEOLOJİK SİT  
— KADASTRAL PARSEL SINIRI


KOORDİNAT ÖZET ÇİZELGESİ  
UTM 3 ITRF 96

Nokta No	Y	X
1	590966.846	4063288.973
2	590974.778	4063304.237
3	590983.095	4063318.616
4	590999.093	4063308.699
5	590991.889	4063271.369
6	590976.280	4063266.909
7	590914.788	4063240.184
8	590911.612	4063244.038
9	590906.980	4063249.332
10	590902.649	4063253.811
11	590907.594	4063255.819
12	590914.988	4063266.963
13	590923.236	4063265.965
14	590932.053	4063263.920
15	590936.329	4063256.025
16	590944.442	4063250.105
17	590953.540	4063244.128
18	590946.840	4063236.579
19	590936.448	4063239.460
20	590930.190	4063242.135
21	590926.451	4063244.040

HAZIRLAYANLAR

AVRUPA KONSEYİ	DOĞAL VE KÜLTÜREL VARLIKLARI KORUMA ENVANTERİ	D.K.V.K.E.	<b>SİT</b>	HARİTA NO:
TÜRKİYE	KÜLTÜR VARLIKLARI VE MÜZELER GENEL MÜDÜRLÜĞÜ			
İLİ:	MERSİN	İLÇESİ: ERDEMLİ	MAHALLE KÖY VEYA MEVKİL: ELBEYLİ	KADASTRO : PAFTA: ADA 107 PARSEL 26, 27, 28, 29, 34, 35, 36, 39
ADI	ELBEYLİ 1. DERECE ARKEOLOJİK SİT ALANI			
<b>GENEL TANIM :</b> Mersin İli, Erdemli İlçesi, Elbeyli Mahallesi sınırları içinde, Elbeyli Mahallesi yerleşim alanı içerisinde, mevcutta kullanılan karayolunun hemen doğusunda bulunmaktadır. Günümüz betonarme yapılan arasında yapı kalıntıları ve bunlara ait lento ile sarnıçlar ve 1 adet ana kayaya oyulmuş kamazoryum mezar olduğu tespit edilmiştir. Kamazoryum mezara ait kapak görülememiştir. Alanın kuzeyinde bulunan sarnıç tamamen ana kayaya oyulmuş olup üst örtüsü görülememiştir. Güneyde bulunan sarnıç ise günümüzde de halen kullanılan bir sarnıç olduğundan tamiratlar görmüştür. Yapılara ait kesme blok taşlar da etrafa yayılmış bir vaziyettedir. Elde edilen verilerden alanın Roma Döneminde yerleşim gördüğü değerlendirilmektedir.				
ŞİMDİKİ TEHLİKELER	Kaçak kazı			
ŞİMDİKİ DURUM	Adana Kültür Varlıkları Koruma Bölge Kurulunda 29.09.2023 gün 16760 sayılı Karar Ekidir			
SİT POTANSİYELİ	1. Derece Arkeolojik Sit Alanı			
ŞİMDİKİ KORUMA	Korumasız			
ÖZGÜN KORUMA	1. Derece Arkeolojik Sit Alanı			
YAYIN DİZİSİ	<div style="border: 1px solid blue; padding: 5px;"> <p style="text-align: center;">Adana Kültür Varlıkları Koruma Bölge Kurulu Onayı</p> <p>Başkan <i>ΔΔΔ</i></p> <p>Başkan Yrd. <i>UJ</i></p> <p>Üye <i>JK</i></p> <p>Üye <i>JK</i></p> <p>Üye <i>JK</i></p> <p>Üye <i>JK</i></p> <p>Üye <i>JK</i></p> </div>			
GÖZLEMLER	REVİZYON			
	G.M.E.E.A.Y.K ONAYI: / 20...			
	<div style="text-align: right;"> <p>KORUMA DERECESESİ: 1. Derece Arkeolojik Sit Alanı</p> <p>HAZIRLAYANLAR: 19.09.2023</p> <p>Ömer AVCİBAŞI Arkeolog</p> <p>Eşengül MIRİK Müze Araştırmacısı</p> </div>			
	<div style="text-align: right;"> <p>KONTROL EDEN: Arifin BAMBAL</p> <p>Bölge Kurulu Müdürü</p> </div>			





Handwritten text in blue ink, possibly a signature or date, located at the bottom of the page.