

T.C.  
**KÜLTÜR VE TURİZM BAKANLIĞI**  
ADANA KÜLTÜR VARLIKLARINI KORUMA BÖLGE KURULU  
KARAR

33.02.2041

Toplantı Tarihi ve No : 29.09.2023-544  
Karar Tarihi ve No 29.09.2023-16766

Toplantı Yeri  
ADANA

Mersin ili, Erdemli ilçesi, Kumkuyu Ayaş Mahallesi, Adana Kültür Varlıklarını Koruma Bölge Kurulunun 01.09.2021 gün ve 13821 sayılı kararıyla son şeklini alan Şeytan Deresi Vadisi 3. Derece Arkeolojik Sit alanı içinde özel mülkiyete ait 184 ada 31 parselde tespiti yapılan khmasorum mezarın tescil önerisine ilişkin; Koruma Bölge Kurulu Müdürlüğü uzmanlarınca hazırlanan 15.09.2023 gün ve 2258216 sayılı yerinde inceleme raporu, DSİ 6.Bölge Müdürlüğü'nün 07.09.2023 gün ve 3784459 sayılı görüş yazısı, Maden ve Petrol İşleri Genel Müdürlüğü'nün 19.07.2023 gün ve 2023332188 sayılı görüş yazısı, Enerji ve Tabii Kaynaklar Bakanlığının 07.08.2023 gün ve 203442 sayılı görüş yazısı, Mersin Çevre, Şehircilik ve İklim Değişikliği İl Müdürlüğü'nün 18.07.2023 gün ve 6900038 sayılı görüş yazısı, Adana Kültür Varlıklarını Koruma Bölge Kurulu Müdürlüğü'nün 12.07.2023 gün 3973158 sayılı tescil görüşü istenen yazısı, Mersin İl Kültür ve Turizm Müdürlüğü'nün 12.10.2022 gün ve 3017059 sayılı yazısı ve eki Mersin Müze Müdürlüğü uzmanlarınca hazırlanan 10.10.2022 gün ve 3006494 sayılı yerinde inceleme raporu okundu, ekleri ve konunun işlem dosyası incelendi, yapılan görüşmeler sonucunda;

Mersin ili, Erdemli ilçesi, Kumkuyu Ayaş Mahallesi, Şeytan Deresi Vadisi 3. Derece Arkeolojik Sit alanı içinde özel mülkiyete ait 184 ada 31 parselde tespiti yapılan khmasorium mezarın, 2863 sayılı Yasanın 6. maddesi kapsamında kültür varlığı niteliği taşıdığı Koruma Bölge Kurulu Müdürlüğü uzmanlarınca hazırlanan 15.09.2023 gün ve 2258216 sayılı rapordan anlaşıldığından, korunması gerekli taşınmaz kültür varlığı olarak tesciline, yapı grubunun 1. grup olarak belirlenmesine, kararımız eki tescil haritası ve anıt fişinin uygun olduğuna karar verildi.

KUMKUYUAYAŞ TEK YAPILAN MEZAR SİT TESCİL HARİTASI

İL:MERSİN

İLÇE:ERDEMLİ

MAHALLE:KUMKUYU AYAŞ

ADA/PARSEL: 184/31



ÖLÇEK:1/250

184/31

KHAMOSOLİUM MEZAR



184/31

ADANA KÜLTÜR VARLIKLARINI KORUMA BÖLGE KURULUNUN ..... GÜN VE ..... SAYILI KARAR EKİDİR. 16766

29092023

ADANA KÜLTÜR VARLIKLARINI KORUMA BÖLGE KURULU ONAYI

BAŞKAN

BAŞKAN YRD.

ÜYE

ÜYE

ÜYE

ÜYE

ÜYE

ÜYE

ÜYE

ÜYE

ÜYE



LEJANT




KHAMASORİUM MEZAR

KADASTRAL PARSEL SINIRI

HAZIRLAYANLAR

AVRUPA KONSEYİ	DOĞAL VE KÜLTÜREL VARLIKLARI KORUMA ENVANTERİ (D.K.V.K.E.)						ANIT	Envanter No:								
TÜRKİYE	KÜLTÜR VARLIKLARI VE MÜZELER GENEL MÜDÜRLÜĞÜ							Harita No:								
İLİ:	Mersin	İLÇESİ:	Erdemli	MAHALLE / MEVKİİ:	Kumkuyu Ayaş Mh			Koruma Grubu	1	2						
SOKAK / NO:		PAFTA:		ADA:	184	PARSEL:	31		<input checked="" type="checkbox"/>							
ADI:	Mezar	YAPTIRAN:		YAPAN:		MİMARİ ÇAĞI:										
		YAPIM TARİHİ:		KİTABE:		VAKFIYE:										
GENEL TANIM:	Anakaya üzerinde dikdörtgen formda oluşturulmuş lahit mezar															
KORUNMUŞLUK DURUMU:	TAŞIYICI YAPI:			CEPHE DURUMU:			ÖRTÜ DURUMU:			İÇ YAPI DURUMU:			BEZEME DURUMU:			
A	İYİ	ORTA	X	KÖTÜ	A	B	C	A	B	C	A	B	C	A	B	C
VAZİYET PLANI:	184/31				KHAMOSOLUĞU MEZAR								184/31			
FOTOĞRAF:																
GÖZLEMLER:	Lahit mezarın kapağı kırılmış etrafa dağılmış durumdadır.															
BUGÜNKÜ SAHİBİ:							BAKIMDAN SORUMLU OLAN:									
YAPILAN ONARIMLAR:																
AYRINTILI TANIM:	Mersin ili, Erdemli ilçesi, Kumkuyu Ayaş Mahallesi, 3. Derece Arkeolojik Sit Alanı içinde 184 ada, 31 parselin üzerinde anakayaya dikdörtgen formda oluşturulmuş lahit mezar bulunmaktadır. Mezarın kapağı kırılmış etrafa dağılmış vaziyettedir.						TEKNİK BİLGİLER:	ISITMA SİSTEMİ:								
								KANALİZASYON:								
								SU:								
								ELEKTRİK:								
							ÖZGÜN KULLANIMI:	Lahit Mezar								
							BUGÜNKÜ KULLANIMI:	Mezar								
							ÖNERİLEN KULLANIMI:	Mezar								
							HAZIRLAYANLAR:									
							Dr Kenan BEŞALTI Müze Uzmanı									
							Serkan KANARIĞ Uzmanı									
							KONTROL EDEN:									
							Adana Kültür Varlıklarını Koruma Bölge Kurulu									
YAYIN DİZİNİ:							EKLER									
							RAPOR									
							FOTOĞRAF	x	KARAR NO:							
							RÖLÖVE PROJESİ									
							RESTORASYON PROJESİ									
							HARITA	x	KARAR TARİHİ:							
							KİTABE									
							TESOLU:									
							REVİZYON:									

FOTOGRAF:



7 k 105

