

T.C.
KÜLTÜR VE TURİZM BAKANLIĞI
ADANA KÜLTÜR VARLIKLARINI KORUMA BÖLGE KURULU
KARAR

33.02.1886

Toplantı Tarihi ve No : 29.09.2023-544
Karar Tarihi ve No 29.09.2023-16759

Toplantı Yeri
ADANA

Mersin ili, Erdemli ilçesi, Kumkuyu Ayaş Mahallesi, Adana Kültür Varlıklarını Koruma Bölge Kurulunun 01.09.2021 gün ve 13821 sayılı kararıyla son şeklini alan Şeytan Deresi Vadisi 3. Derece Arkeolojik Sit alanı içinde 184 ada, 10, 11, 14, 53, 60 ve 69 parsellerde tespiti yapılan işlik, sıvı haznesi, yapı kalıntılarının bulunduğu alanın 1. Derece Arkeolojik Sit Alanı olarak tescil önerisine ilişkin; Koruma Bölge Kurulu Müdürlüğü uzmanlarınca hazırlanan 15.09.2023 gün ve 2258153 sayılı yerinde inceleme raporu, DSİ 6. Bölge Müdürlüğü'nün 21.07.2023 gün ve 3627207 sayılı görüş yazısı, Maden ve Petrol İşleri Genel Müdürlüğü'nün 24.07.2023 gün ve 2023339039 sayılı görüş yazısı, Mersin Çevre, Şehircilik ve İklim Değişikliği İl Müdürlüğü'nün 30.07.2023 gün ve 6936440 sayılı görüş yazısı, Adana Kültür Varlıklarını Koruma Bölge Kurulu Müdürlüğü'nün 18.07.2023 gün 3992559 sayılı tescil görüşü istenen yazısı, Mersin İl Kültür ve Turizm Müdürlüğü'nün 12.10.2022 gün ve 3017059 sayılı yazısı ve eki Mersin Müze Müdürlüğü uzmanlarınca hazırlanan 10.10.2022 gün ve 3006494 sayılı yerinde inceleme raporu okundu, ekleri ve konunun işlem dosyası incelendi, yapılan görüşmeler sonucunda;

Mersin ili, Erdemli ilçesi, Kumkuyu Ayaş Mahallesi, Şeytan Deresi Vadisi 3. Derece Arkeolojik Sit alanı içinde 184 ada, 10, 11, 14, 53, 60 ve 69 parsellerde tespiti yapılan işlik, sıvı haznesi ve yapı kalıntılarının bulunduğu alanın 2863 sayılı Yasanın 6. maddesi kapsamında kültür varlığı niteliği taşıdığı Koruma Bölge Kurulu Müdürlüğü uzmanlarınca hazırlanan 15.09.2023 gün ve 2258153 sayılı rapordan anlaşıldığından kararımız eki haritada koordinatlarıyla belirtildiği şekilde 1. Derece Arkeolojik Sit Alanı olarak tescil edilmesine, kararımız eki sit fişi ve sit haritasının uygun olduğuna, Kültür ve Tabiat Varlıklarını Koruma Yüksek Kurulunun, Arkeolojik Sitler, Koruma ve Kullanma Koşulları başlıklı 05.11.1999 gün ve 658 sayılı ilke kararının 1. Maddesinde belirtilen hükümlerinin geçerli olduğuna ve bu hükümlerin Geçiş Dönemi Koruma Esasları ve Kullanma Koşulları olarak kabul edilmesine karar verildi.

KUMKUYU AYAŞ SIVI HAZNESİ VE YAPI KALINTISI SİT TESCİL HARİTASI

İL:MERSİN

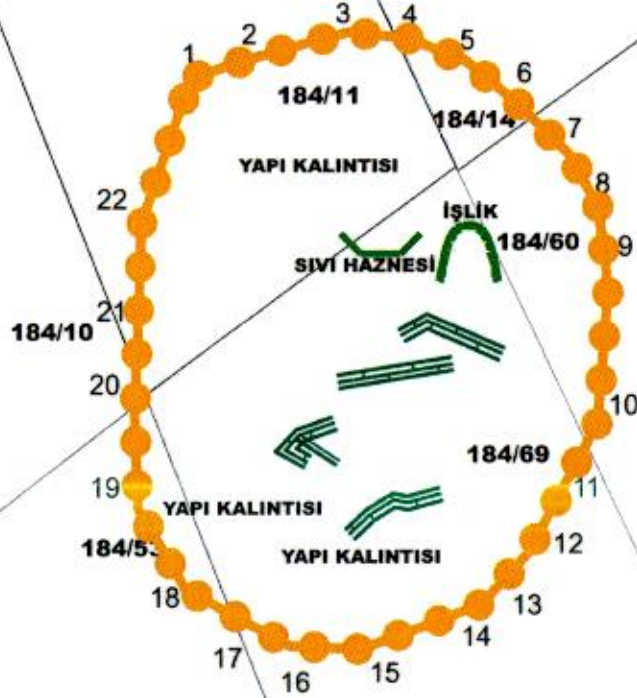
İLÇE:ERDEMLİ

MAHALLE:KUMKUYUAYAŞ

ADA/PARSEL: 184/10-11-14-53-60-69



ÖLÇEK:1/1000



KOORDİNAT ÖZET ÇİZELGESİ

UTM 3 ITRF 96

UTM 6 ED 50

Nokta No	(UTM)Universal Trans Y	ITRF96(Internationa X	(UTM)Universal Trans Y2	ED50(European Datum X2
1	603939.245	4039577.406	603933.198	4038136.290
2	603948.036	4039580.239	603941.985	4038139.122
3	603962.827	4039584.157	603956.770	4038143.039
4	603971.781	4039583.243	603965.700	4038142.125
5	603980.528	4039579.905	603974.464	4038138.788
6	603988.005	4039573.869	603981.939	4038132.755
7	603996.036	4039566.021	603989.966	4038124.909
8	604000.322	4039558.210	603994.250	4038117.102
9	604001.841	4039546.377	603995.769	4038105.274
10	604000.245	4039526.330	603994.174	4038085.234
11	603994.662	4039515.949	603988.592	4038074.857
12	603989.696	4039506.903	603983.628	4038065.815
13	603982.987	4039499.510	603976.922	4038058.425
14	603976.185	4039496.830	603970.123	4038055.746
15	603964.641	4039492.692	603958.584	4038051.609
16	603954.070	4039493.161	603948.017	4038052.078
17	603946.974	4039496.993	603940.924	4038055.909
18	603938.488	4039501.592	603932.441	4038060.506
19	603931.227	4039513.691	603925.183	4038072.600
20	603930.787	4039527.615	603924.743	4038086.518
21	603931.217	4039539.481	603925.173	4038098.360
22	603931.837	4039556.063	603925.793	4038114.956

ADANA KÜLTÜR VARLIKLARINI KORUMA BÖLGE KURULUNUN GÜN VE SAYILI KARAR EKİDİR.

16759

ADANA KÜLTÜR VARLIKLARINI KORUMA BÖLGE KURULU ONAYI

BAŞKAN
BAŞKAN YRD.
ÜYE
ÜYE
ÜYE
ÜYE
ÜYE
ÜYE

LEJANT

- I. DERECE ARKEOLOJİK SİT
- SIVI HAZNESİ İşlik
- YAPI KALINTISI
- KADASTRAL PARSEL SINIRI


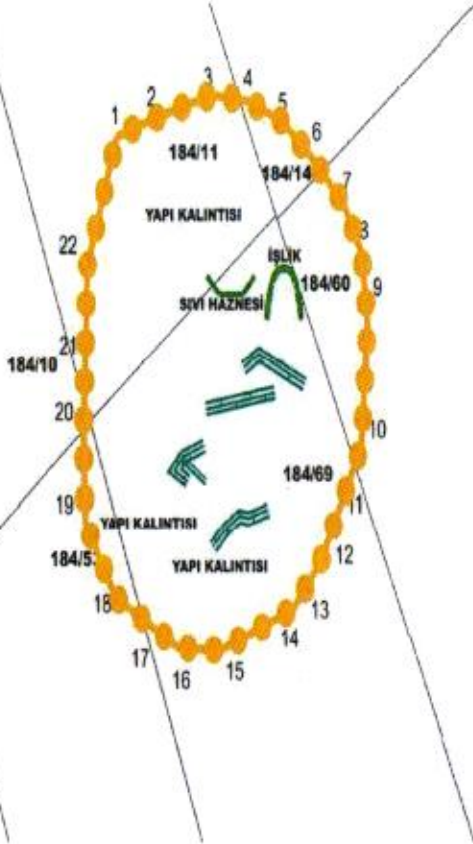
HAZIRLAYANLAR

Serkan KANARIĞ
Sanat Tarihçisi

Dr.Kenan BEŞALTI
Sanat Tarihçisi

AVRUPA KONSEYİ	DOĞAL VE KÜLTÜREL VARLIKLARI KORUMA ENVANTERİ	D.K.V.K.E.	Sit	HARİTA NO:
T Ü R K İ Y E	KÜLTÜR VARLIKLARI VE MÜZELER GENEL MÜDÜRLÜĞÜ			
İLİ: MERSİN	İLÇESİ: Erdemli	MAHALLE KÖY VEYA MEVKİİ: Kumkuyu Ayaş	KADASTRO : PAFTA: ADA: 184 PARSEL	10,11,14,53,60 ve 69
ADI	Ayaş 1. Derece Arkeolojik Sit Alanı (kısmi revizyon)			
GENEL TANIM : Mersin ili, Erdemli ilçesi, Kumkuyu Ayaş Mahallesi, 3. Derece Arkeolojik Sit Alanı içinde 184 ada, 10, 11, 14, 53, 60 ve 69 parsellerde, anakaya yuvarlak formda oluşturulmuş sıvı haznesi, anakaya biriktirme haznesi yuvarlak formda, kanalları izlenebilen ışık yapısının yanı sıra düzenli düzensiz taşlarla oluşturulmuş içinde büyük blok taşlarında yer aldığı yapı kalıntıları bulunmaktadır.				
ŞİMDİKİ TEHLİKELER	: insan eliyle tahribat			
ŞİMDİKİ DURUM	: 3. Derece Arkeolojik Sit Alanı			
SIT POTANSİYELİ	: 1. Derece Arkeolojik Sit Alanı			
ŞİMDİKİ KORUMA	: Korunmalı			
ÖNERİLEN KORUMA	: 1. Derece Arkeolojik Sit Alanı			
YAYIN DİZİSİ	:			
GÖZLEMLER	: Sıvı haznesi iyi korunmuş ancak yapı kalıntılarında ait blok taşların etrafa dağılmış vaziyette olduğu, işğinde yıpranmış olduğu tespit edilmiştir.			
	<p style="text-align: right;">Adana Kültür Varlıkları Koruma Bölge Kurulunun 29.09.2023 gün.....sayılı Karar Ekidir 16759</p> <p style="text-align: center;">KORUMA DERECESİ: 1. Derece Arkeolojik Sit Alanı HAZIRLAYANLAR : Dr. Kenan BEŞALTI (Müze Araştırmacısı) Serkan KANARLI (Uzman) Ayülle PAMPAR Bölge Koruma Müdürü</p> <p style="text-align: center;">REVİZYON G.M.E.E.A.Y.K ONAYI: / 2021</p>			

HARİTALAR, FOTOĞRAFLAR :



HARİTALAR, FOTOĞRAFLAR



Be 6 7 45