

T.C.  
KÜLTÜR VE TURİZM BAKANLIĞI  
ADANA KÜLTÜR VARLIKLARINI KORUMA BÖLGE KURULU

33.04.523

KARAR

TOPLANTI TARİHİ VE NO: 27.09.2023-542  
KARAR TARİHİ VE NO : 27 09 2023-16686

TOPLANTI YERİ  
ADANA

Mersin ili, Mut ilçesi, Çömelek Mahallesi, mülkiyeti hazineye ait 102 ada 744 parsel, mülkiyeti Mersin Su ve Kanalizasyon İdaresine ait 102 ada 745 parsel ve özel mülkiyete ait 102 ada 746 parselde tespiti yapılan seramikli alan ile kaya oygu yapının tescil önerisine ilişkin; Koruma Bölge Kurulu Müdürlüğü uzmanlarınca hazırlanan 20.09.2023 tarih ve 2264855 sayılı yerinde inceleme raporu, Mersin Büyükşehir Belediye Başkanlığının 20.09.2023 gün ve 638093 sayılı görüş yazısı, Maden ve Petrol İşleri Genel Müdürlüğünün 29.08.2023 gün ve 2023398397 sayılı görüş yazısı, DSİ 6. Bölge Müdürlüğünün 11.08.2023 gün ve 3701763 sayılı görüş yazısı, Mut Belediye Başkanlığının 11.08.2023 gün ve 29714 sayılı görüş yazısı, Adana Kültür Varlıklarını Koruma Bölge Kurulu Müdürlüğünün 09.08.2023 gün ve 4073268 sayılı tescil görüşü istenen yazısı, Mersin İl Kültür ve Turizm Müdürlüğünün 27.10.2022 gün ve 3076224 sayılı yazısı ve eki Sififke Müze Müdürlüğü uzmanlarınca hazırlanan 21.10.2022 gün ve 1672815 sayılı yerinde inceleme raporu okundu, ekleri ve konunun işlem dosyası incelendi, yapılan görüşmeler sonucunda;

Mersin ili, Mut ilçesi, Çömelek Mahallesi, mülkiyeti hazineye ait 102 ada 744 parsel, mülkiyeti Mersin Su ve Kanalizasyon İdaresine ait 102 ada 745 parsel ve özel mülkiyete ait 102 ada 746 parselde tespiti yapılan seramikli alanın Korunması Gerekli Taşınmaz Kültür Varlıklarının ve Sitlerin Tespit ve Tescili Hakkında Yönetmeliğin 4. maddesinin "d" bendi kapsamında kaldığı Koruma Bölge Kurulu Müdürlüğü uzmanlarınca hazırlanan 20.09.2023 tarih ve 2264855 sayılı rapordan anlaşıldığından 3. Derece Arkeolojik Sit Alanı olarak tesciline, kararımız eki sit fişi ve tescil haritasının uygun olduğuna, 102 ada 744 parselde Bölge Kurulu Müdürlüğü uzmanlarınca tespiti yapılan kaya oygu yapının 2863 sayılı Yasanın 6. Maddesi kapsamında kültür varlığı niteliği taşıdığı anlaşıldığından korunması gerekli taşınmaz kültür varlığı olarak tesciline, yapı grubunun 1. grup olarak belirlenmesine, kararımız eki anıt fişinin uygun olduğuna karar verildi.

# ÇÖMELEK KAYA OYUĞU YAPI VE III. ARKEOLOJİK SİT TESCİL HARİTASI

İL:MERSİN

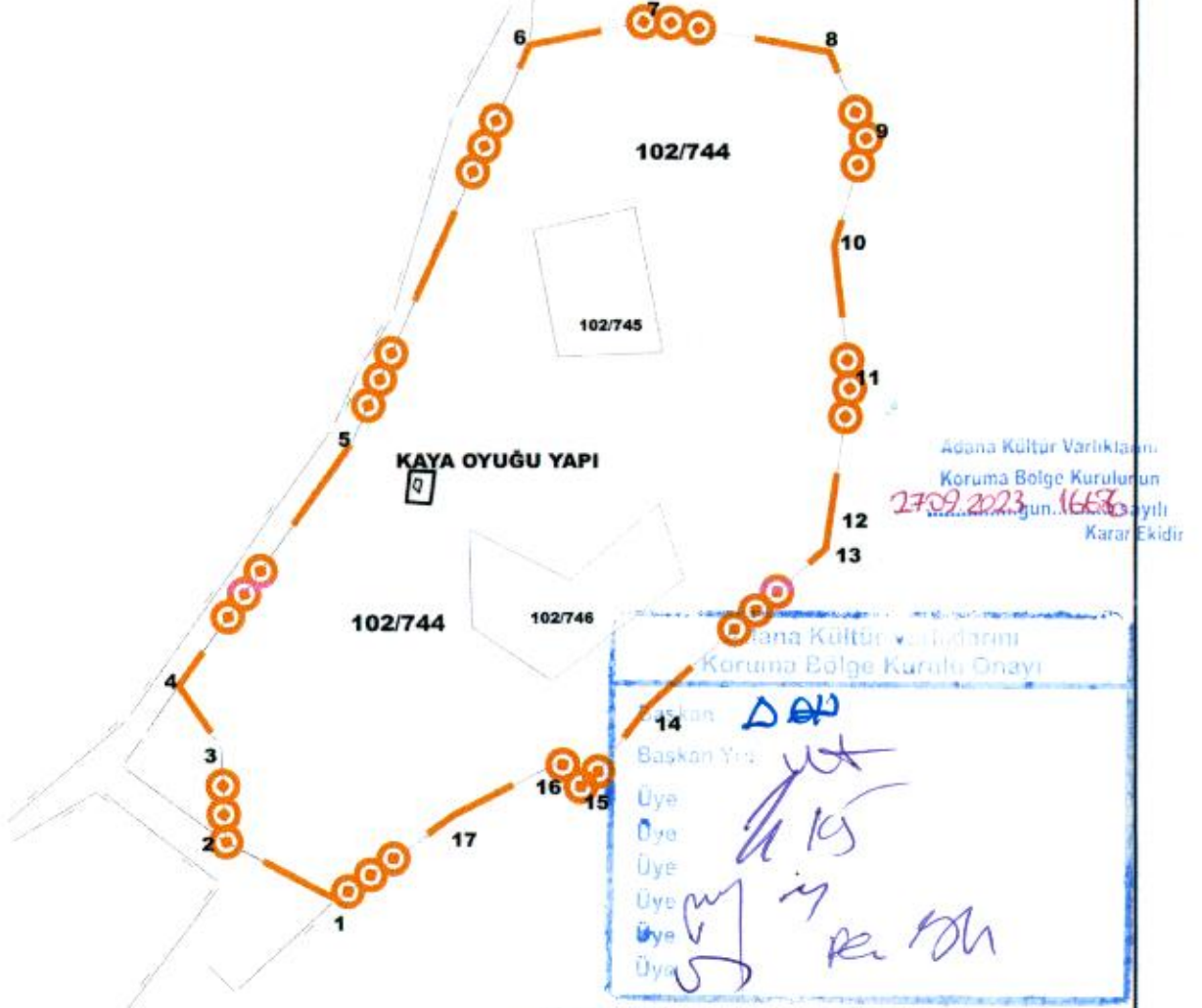
İLÇE:MUT

MAHALLE:ÇÖMELEK

ADA/PARSEL: 102/744-745-746



ÖLÇEK:1/7000



## SİT KOORDİNATLARI ÖZET ÇİZELGESİ UTM3 İTRF 96 UTM 6 ED50

ADANA KÜLTÜR VARLIKLARINI KORUMA BÖLGE KURULUNUN ..... GÜN VE ..... SAYILI KARAR EKİDİR.

ADANA KÜLTÜR VARLIKLARINI KORUMA BÖLGE KURULU ONAYI

BAŞKAN  
BAŞKAN YRD.  
ÜYE  
ÜYE  
ÜYE  
ÜYE  
ÜYE  
ÜYE  
ÜYE

Nokta No	(UTM)UniversalTrans ITRF96(International)		(UTM)UniversalTrans ED50(European Datum)	
	Y	X	Y2	X2
1	561618.089	4063403.499	561628.666	4061953.012
2	561586.692	4063419.921	561597.282	4061969.427
3	561585.816	4063445.892	561596.406	4061995.388
4	561573.870	4063463.111	561584.465	4062012.600
5	561622.308	4063530.973	561632.884	4062080.436
6	561672.277	4063641.388	561682.833	4062190.807
7	561707.004	4063648.394	561717.546	4062197.811
8	561755.983	4063639.405	561766.506	4062188.825
9	561766.304	4063615.750	561776.823	4062185.179
10	561757.401	4063585.537	561767.924	4062134.978
11	561761.832	4063546.589	561772.353	4062096.046
13	561755.189	4063501.505	561765.712	4062050.979
14	561705.109	4063457.021	561715.653	4062006.513
15	561687.722	4063433.894	561696.272	4061963.395
16	561680.844	4063441.993	561691.397	4061991.491
17	561650.985	4063427.042	561661.550	4061976.546

### LEJANT

- III. DERECE ARKEOLOJİK SİT
- KAYA OYUĞU YAPI
- KADASTRAL PARSEL SINIRI

### HAZIRLAYANLAR

Serkan KANARİĞ  
Sanat Tarihçisi

Dr.Kenan BEŞALTI  
Sanat Tarihçisi

AVRUPA KONSEYİ		DOĞAL VE KÜLTÜREL VARLIKLARI KORUMA ENVANTERİ (D.K.V.K.E.)				ANIT	Envanter No:				
TÜRKİYE		KÜLTÜR VARLIKLARI VE MÜZELER GENEL MÜDÜRLÜĞÜ					Harita No:				
İLİ:	Mersin	İLÇESİ:	Mut	MAHALLE / MEVKİLİ:	Çömelek Mh		Koruma Grubu		1	2	
SOKAK / NO:		PAFTA:		ADA:	102	PARSEL:	744			<input checked="" type="checkbox"/>	
ADI:	Kaya Oyugu Yapı	YAPTIRAN:		YAPAN:		MİMARİ ÇAĞI:					
		YAPIM TARİHİ:		KİTABE:		VAKFIYE:					
GENEL TANIM:	Kaya oygu mekan										

KORUNMUŞLUK DURUMU:				TAŞIYICI YAPI:			CEPHE DURUMU:			ÖRTÜ DURUMU:			İÇ YAPI DURUMU:			BEZEME DURUMU:			
A	İYİ	ORTA	X	KÖTÜ	A	B	C	A	B	C	A	B	C	A	B	C	A	B	C



GÖZLEMLER: mezarın önü toprak malzeme ile kaplanmış durumdadır.

BUGÜNKÜ SAHİBİ: BAKIMDAN SORUMLU OLAN:

YAPILAN ONARIMLAR:

AYRINTILI TANIM:  
Mersin ili, Mut ilçesi, Çömelek Mahallesi 102 ada 744 parselin batı kısmında yüzeyinde doğrama delikleri bulunan önü toprakla dolana kaya oygu mekan bulunmakta olup söz konusu kaya oygu mekanın doğrama deliklerinden hareketle dromos kısmı toprakla dolmuş muhtemelen mezar yapısı olduğu düşünülmektedir.

TEKNİK BİLGİLER:  
ISITMA SİSTEMİ:  
KANALİZASYON:  
SU:  
ELEKTRİK:

Adana Kültür Varlıklarını Koruma Bölge Kurulu Öneri:  
Başkan: **AOB**  
Başkanı Yardımcısı:  
Üye:  
Üye:  
Üye:  
Üye:  
Üye:  
Üye:  
Üye:  
Üye:  
27.09.2023 16586 sayılı Karar Eki:

ÖZGÜN KULLANIMI: Kaya Oyugu Yapı

BUGÜNKÜ KULLANIMI:

ÖNERİLEN KULLANIMI:

HAZIRLAYANLAR:

Dr. Kenan BEŞALTI Müze Araştırmacısı

Serkan KANARİÇİ Uzman

KONTROL EDEN:


Aimila PAMPAL  
Adana Kültür Varlıklarını Koruma Bölge Kurulu Müdürü

YAYIN DİZİNİ: EKLER

RAPOR  
FOTOĞRAF  
RÖLÖVE PROJESİ  
RESTORASYON PROJESİ  
HARITA  
KİTABE

TESCİL:  
X KARAR NO:  
KARAR TARİHİ:  
REVİZYON:  
X

FOTOĞRAF:



Per M 15

AVRUPA KONSEYİ	DOĞAL VE KÜLTÜREL VARLIKLARI KORUMA ENVANTERİ	D.K.V.K.E.	<b>SİT</b>	HARİTA NO:
T Ü R K İ Y E	KÜLTÜR VARLIKLARI VE MÜZELER GENEL MÜDÜRLÜĞÜ			
İLİ :	Mersin	İLÇESİ : Mut	MAHALLE KÖY VEYA MEVKİİ : Çömelek	KADASTRO : PAFTA: ADA: 102 PARSEL: 744,745 ve 746
ADI	Çömelek Kızılalan 3. Derece Arkeolojik Sit Alanı			

GENEL TANIM : Yoğun seramikli alan

Mersin ili, Mut ilçesi, Çömelek Mahallesi, Kızılalan Mevkii'nde, 102 ada, 744, 745 ve 746 parsellerde yoğun miktarda küçük seramik parçalarının yanı sıra kırılmış testi kulpu ve tabanı görülmüştür. Söz konusu seramikler parçaların parsellerin geneli yayılmış vaziyettedir.

ŞİMDİKİ TEHLİKELER : Kaçak kazı

ŞİMDİKİ DURUM : 3. Derece Arkeolojik Sit Alanı

SİT POTANSİYELİ : 3. Derece Arkeolojik Sit Alanı

ŞİMDİKİ KORUMA : Korumasız

ÖNERİLEN KORUMA : 3. Derece Arkeolojik Sit Alanı

YAYIN DİZİSİ :

GÖZLEMLER  
Adana Kültür Varlıklarını  
Koruma Bölge Kurulunun  
27.09.2023..gun 16686 sayılı  
Karar Ekidir

Adana Kültür Varlıklarını  
Koruma Bölge Kurulu Onayı

2023  
27.09.2023  
16686  
sayılı  
Karar Ekidir

DOU  
Yrd  
15  
Se  
OU

KORUMA DERECESESİ : 3. Derece Arkeolojik Sit Alanı

HAZIRLAYANLAR :

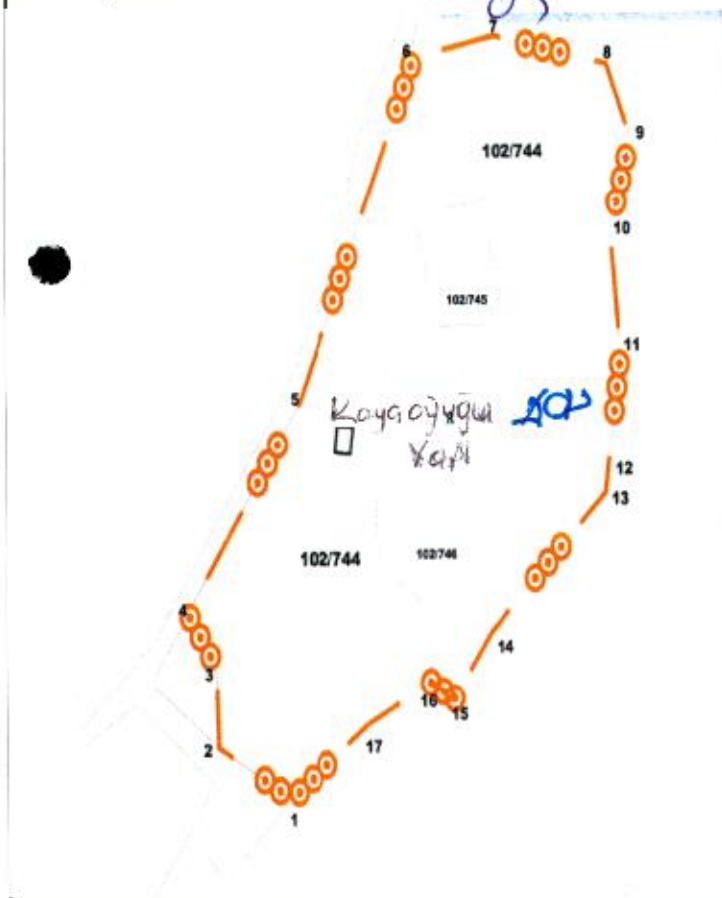
Dr. Kenan BEŞALTI (Müze Araştırmacısı) Serkan KANARIG (Uzman)

Almila PAMPAL  
Bölge Kurulu Müdürü


REVİZYON

G.M.E.E.A.Y.K ONAYI : / / 2021

HARİTALAR, FOTOĞRAFLAR :



HARİTALAR, FOTOĞRAFLAR



7

K5

20

11