

T.C.  
KÜLTÜR VE TURİZM BAKANLIĞI  
ADANA KÜLTÜR VARLIKLARINI KORUMA BÖLGE KURULU

KARAR

TOPLANTI TARİHİ VE NO:27 09.2023-542  
KARAR TARİHİ VE NO :27 09.2023-16699

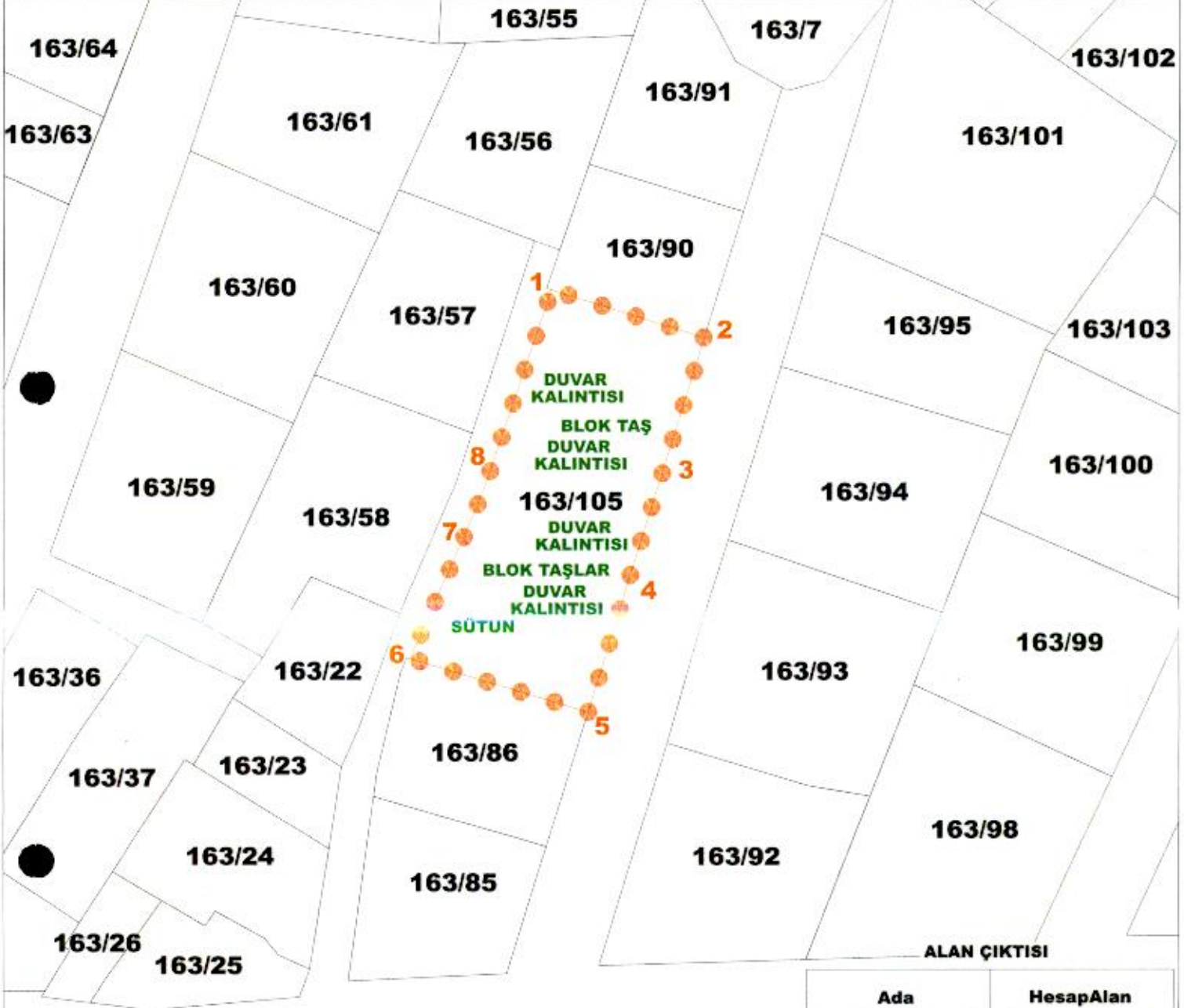
TOPLANIL YERİ  
ADANA

Mersin İli, Silifke İlçesi, Pazarkaşı Mahallesi, 3. Derece Arkeolojik Sit alanı içindeki özel mülkiyete ait 163 ada 105 parselde Müzesince yapılan sondaj sonucunda 2863 sayılı yasa kapsamında taşınmaz kültür varlıklarına rastlanması nedeniyle parselin 1. Derece Arkeolojik Sit alanı olarak tescil edilmesi talebine ilişkin; Koruma Bölge Kurulunun 21.06.2023 gün ve 16284 sayılı kararı, Koruma Bölge Kurulu Müdürlüğünün 14.07.2023 tarih ve 3980757 sayılı kurum görüşleri istenen yazısı, Mersin Valiliği İl Kültür ve Turizm Müdürlüğünün 31.07.2023 tarihli ve 4037440 sayılı yazısı ve eki parsel maliki Feride ESERLER'in 06.07.20223 tarihli başvurusu, Mersin Büyükşehir Belediyesi İmar ve Şehircilik Dairesi Başkanlığının 08.09.2023 tarihli ve 630128 sayılı yazısı, DSİ 6. Bölge Müdürlüğünün 19.07.2023 tarihli ve 3621152 sayılı yazısı, Enerji ve Tabii Kaynaklar Bakanlığı MAPEG'in 15.08.2023 tarihli ve 2023376687 sayılı yazısı, Silifke Kaymakamlığı'nın 17.07.2023 tarihli ve 17320 sayılı yazısı, Adana Kültür Varlıklarını Koruma Bölge Kurulu Müdürlüğü uzmanlarınca hazırlanan 19.09.2023 tarih ve 2264374 sayılı yerinde inceleme raporu okundu, ekleri ve işlem dosyası incelendi, yapılan görüşmeler sonucunda;

Mersin İli, Silifke İlçesi, Pazarkaşı Mahallesi, 3. Derece Arkeolojik Sit alanı içindeki özel mülkiyete ait 163 ada 105 parselde Müzesince yapılan sondaj sonucunda tespit edilen kültür varlıklarının (yapı kalıntıları) 2863 sayılı Yasanın 6. maddesi kapsamında korunması gerekli taşınmaz kültür varlığı niteliği taşıdığı Koruma Bölge Kurulu Müdürlüğü uzmanlarınca hazırlanan 19.09.2023 tarih ve 2264374 sayılı rapordan anlaşıldığından kararımız eki haritada koordinatlarıyla belirtildiği şekilde 1. derece arkeolojik sit alanı olarak tescil edilmesine, kararımız eki sit fişi ve sit haritasının uygun olduğuna, Kültür ve Tabiat Varlıklarını Koruma Yüksek Kurulunun, Arkeolojik Sitler, Koruma ve Kullanma Koşulları başlıklı 05.11 1999 gün ve 658 sayılı ilke kararının 1. Maddesinde belirtilen hükümlerinin geçerli olduğuna ve bu hükümlerin Geçiş Dönemi Koruma Esasları ve Kullanma Koşulları olarak kabul edilmesine karar verildi.

SELEUKEİA ANTİK KENTİ 3. DERECE ARKEOLOJİK SİT ALANI İÇERİSİNDE  
1. DERECE ARKEOLOJİK SİT ALANI TESCİL HARİTASI

İL: MERSİN  
İLÇE: SİLİFKE  
MAHALLE: PAZARKAŞI  
ADA/PARSEL: 163/105



Ada	HesapAlan
SİT_1	472.795

27.09.2023

ADANA KÜLTÜR VARLIKLARINI KORUMA BÖLGE

KURULUNUN ..... GÜN VE .....  
SAYILI KARAR EKİDİR.

16699

ADANA KÜLTÜR VARLIKLARINI KORUMA  
BÖLGE KURULU ONAYI

BAŞKAN  
BAŞKAN YRD.  
ÖYE  
ÖYE  
ÖYE  
ÖYE  
ÖYE  
ÖYE  
ÖYE

KOORDİNAT ÖZET ÇİZELGESİ

UTM 3 ED 50

UTM 6 ED 50

NoktaNo	Y	X	Y2	X2
1	582925.342	4027949.607	582892.172	4026338.428
2	582938.309	4027945.603	582905.134	4026334.425
3	582935.008	4027935.057	582901.834	4026323.883
4	582931.782	4027924.750	582898.610	4026313.580
5	582928.467	4027914.156	582895.296	4026302.991
6	582913.313	4027918.667	582880.148	4026307.500
7	582917.923	4027928.923	582884.756	4026317.752
8	582919.498	4027932.579	582886.330	4026321.406

LEJANT

HAZIRLAYANLAR

● ● 1. DERECE ARKEOLOJİK SİT  
— KADASTRAL PARSEL SINIRI

Handwritten signatures and initials.

Handwritten signature.

AVRUPA KONSEYİ	DOĞAL VE KÜLTÜREL VARLIKLARI KORUMA ENVANTERİ	D.K.V.K.E.	<b>SİT</b>	HARİTA NO:
T Ü R K İ Y E	KÜLTÜR VARLIKLARI VE MÜZELER GENEL MÜDÜRLÜĞÜ			
İLİ :	MERSİN	İLÇESİ : SİLİFKE	MAHALLE KÖY VEYA MEVKİL : PAZARKAŞI	KADASTRO :
ADI	PAZARKAŞI 1. DERECE ARKEOLOJİK SİT ALANI			PAFTA: ADA 163 PARSEL 105

**GENEL TANIM :**

Mersin İli, Silifke İlçesi, Pazarkaşı Mahallesi yerleşim alanları içerisinde kısmen de zeytinlik olduğu görülmüştür. Parselde Silifke Müze Müdürlüğü uzmanlarınca yapılan ve toplam 5 adet olan sondaj alanlarında inceleme yapılmıştır. Açılan 1 nolu sondaj açmasında Antik dönem yapıya ait planı anlayamayan, zemin seviyesinde kesme blok taşlardan yapılmış duvar kalıntısı bulunmaktadır. 2 nolu sondaj açmasında ise in-situ olmayan ikiz pencere taşıyıcısı olarak kullanılan sütun bulunmaktadır. 3-4 ve 5 nolu sondaj açmalarında da yine antik dönem yapılara ait kesme blok taşlar ile yapılmış plan vermeyen duvar kalıntıları olduğu tespit edilmiştir. Silifke Müze Müdürlüğüne yapılan sondaj açmalarının tehlike arz etmesi nedeniyle genişletilmediğinden sondajlar sonucunda ortaya çıkan yapılara ait duvarların plan vermediği hususunda herhangi bir veri bulunmamaktadır. Sondaj hafriyatında ise mimari yapılara ait in-situ olmayan parçalar, pişmiş toprak seramik parçaları ve çatı kiremidi parçaları da görülebilmektedir.

ŞİMDİKİ TEHLİKELER : Kaçak kazı

Adana Kültür Varlıklarını  
Koruma Bölge Kurulunun  
27.09.2023 gün.....sayılı  
Karar Ekidir

ŞİMDİKİ DURUM : Boş Arsa

16699

SİT POTANSİYELİ : 1. Derece Arkeolojik Sit Alanı

KORUMA DERECESESİ : 1. Derece Arkeolojik Sit Alanı

ŞİMDİKİ KORUMA : Korumasız

HAZIRLAYANLAR : 19.09.2023

OLUNAN KORUMA : 1. Derece Arkeolojik Sit Alanı

Ömer AVCIBAŞI Arkeolog  
Hüseyin AKILLI Şehir Plancısı  
Rumeysa ÇETİN Harita Mühendisi  
Kübra ALAF Harita Mühendisi

Adana Kültür Varlıklarını  
Koruma Bölge Kurulu Onayı

Başkan *Adi*  
Başkan Yrd. *UK*  
Üye *JK*  
Üye *19.09.2023*  
Üye *JK*  
Üye *JK*

KONTROL EDEN : Almila PAMPAL  
Bölge Kurulu Müdürü



YAYIN DİZİSİ


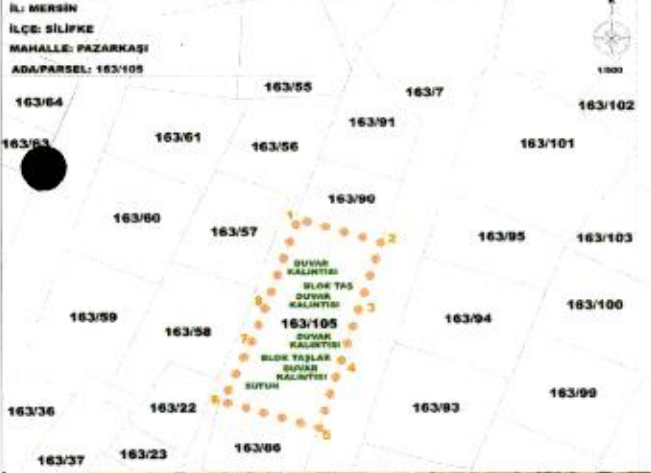
GÖZLEMLER

REVİZYON

G.M.E.E.A.Y.K ONAYI : / / 20...

**HARİTALAR, FOTOGRAFLAR**

**SELEUKİEA ANTIK MENTESİ 1. DERECE ARKEOLOJİK SİT ALANI İÇERİSİNDE  
1. DERECE ARKEOLOJİK SİT ALANI TESCİL HARİTASI**



HARİTALAR, FOTOĞRAFLAR



Handwritten notes in blue ink, including the word "Amg", a lightning bolt symbol, and the number "5".