





T.C.  
KÜLTÜR VE TURİZM BAKANLIĞI  
ADANA KÜLTÜR VARLIKLARINI KORUMA BÖLGE KURULU  
KARAR

TOPLANTI TARİHİ VE NO : 27.09.2023 -542  
KARAR TARİHİ VE NO 27.09.2023 -16702

TOPLANTI YERİ  
ADANA

Mersin İli, Silifke ve Erdemli İlçeleri, Kızılgeçit, Kocaoluk, Ören ve Elbeyli Mahalleleri sınırları içerisinde tespit edilen antik dönem su yolunun tescil edilmesine ilişkin; Mersin İl Kültür ve Turizm Müdürlüğü'nün 01.11.2022 tarih ve 3093154 sayılı yazısı ve eki Silifke Müze Müdürlüğü uzmanlarınca hazırlanan 31.10.2022 tarih ve 1689183 sayılı raporu, Adana Koruma Kurulu Müdürlüğü'nün 30.06.2023 tarih ve 3921841 sayılı yazısı, Devlet Su İşleri Genel Müdürlüğü 6. Bölge Müdürlüğü'nün 3577539 sayılı yazısı, Mersin Çevre, Şehircilik ve İklim Değişikliği İl Müdürlüğü'nün 6791218 sayılı yazısı, Enerji ve Tabii Kaynaklar Bakanlığı Strateji Geliştirme Başkanlığının 201876 sayılı yazısı, Adana Kurul Müdürlüğü Uzmanlarınca hazırlanan 20.09.2023 gün ve 2266173 sayılı yerinde inceleme raporu, ekleri ve konunun işlem dosyası incelendi, yapılan görüşmeler sonucunda;

Mersin İli, Silifke ve Erdemli İlçeleri, Kızılgeçit, Kocaoluk, Ören ve Elbeyli Mahalleleri sınırları içerisinde tespit edilen antik dönem su yolunun 2863 sayılı yasanın 6. Maddesi kapsamında korunması gerekli taşınmaz kültür varlığı niteliği taşıdığı Kurul Müdürlüğü Uzmanlarınca hazırlanan 20.09.2023 gün ve 2266173 sayılı raporundan anlaşıldığından, taşınmaz kültür varlığı olarak tescil edilmesine, koruma grubunun 1. Grup yapı olarak belirlenmesine, kararımız eki anıt fişi ve koruma alanı haritasının uygun olduğuna karar verildi.

AVRUPA KONSEYİ	DOĞAL VE KÜLTÜREL VARLIKLARI KORUMA ENVANTERİ DKVKE		ANIT	ENVANTER NO:				
TÜRKİYE	KÜLTÜR VARLIKLARI VE MÜZELER GENEL MÜDÜRLÜĞÜ		HARİTA NO:					
İL: MERSİN	İLÇESİ: Silifke-Erdemli	MAHALLE KÖY MEVKİİ: Kızılcıçlı-Kozcaşuk-Ören-Elbeyli		KORUMA GRUBU				
ADRES:	PAFTA: ADA/PARSEL:	YAPAN: -		KORUMA DERECESESİ	1.Grup Yapı X			
ADI: Su Yolu	YAPIM TARİHİ:	YAPTIRAN:	MİMARİ ÇAĞI: Roma Dönemi					
		KİTABE:	VAKFIYE:					
GENEL TANIMI: Mersin ili, Silifke ilçesi, ve Erdemli ilçe sınırları içerisinde kalan Lamos vadisinin kuzeyine doğru giden ve vadinin batı kısmında yer alan roma dönemi olduğu düşünülen su yolu yapısıdır.								
KORUMA DURUMU:	İYİ	TAŞIYICI YAPI:	DIŞ YAPI:	ÜST YAPI:	İÇ YAPI:	SÜSLEME ELEMANI:	RUTUBET:	YOK
	ORTA							IZI VAR
	KÖTÜ							ÖNEMLİ
VAZİYET PLANI								
			BUGÜNKÜ SAHİBİ:					
AYRINTILI TANIM: Silifke ve Erdemli ilçe sınırlarında yer alan, Lamos vadisi boyunca kuzeye doğru uzanan ve vadinin batı kısmında yer alan roma Dönemi Su Kanalı Düzgün ve düzgün olmayan moloz taşlar ile inşa edilmiş olup halen içinden su akmaktadır ve günümüzde kullanılmakta olup sağlam durumdadır. Kanalin üzeri bir çok yerde kapalıdır.			BAKIMINDAN SORUMLU KURUM:					
			TEKNİK BİLGİLER:					
			SU					
			ELEKTRİK					
			ISITMA					
			ORJİNAL KULLANIMI:					
			BUGÜNKÜ KULLANIMI:					
			ÖNERİLEN KULLANIM:					
			TESCİL KARARI:					
			HAZIRLAYANLAR: Kader AVCIBAŞI Müze Araştırmacı Esmâ KİSER Arkeolog Cihan HASMAN Arkeolog Hüseyin TEKİN Arkeolog					
YAYIN DİZİNİ:			ONAY: Alınula PAMPAR Koruma Bölge Kurulu Başkanı					
EKLER:								

# LAMOS VADİSİ SU YOLU TESCİL VE KORUNMA ALANI HARİTASI

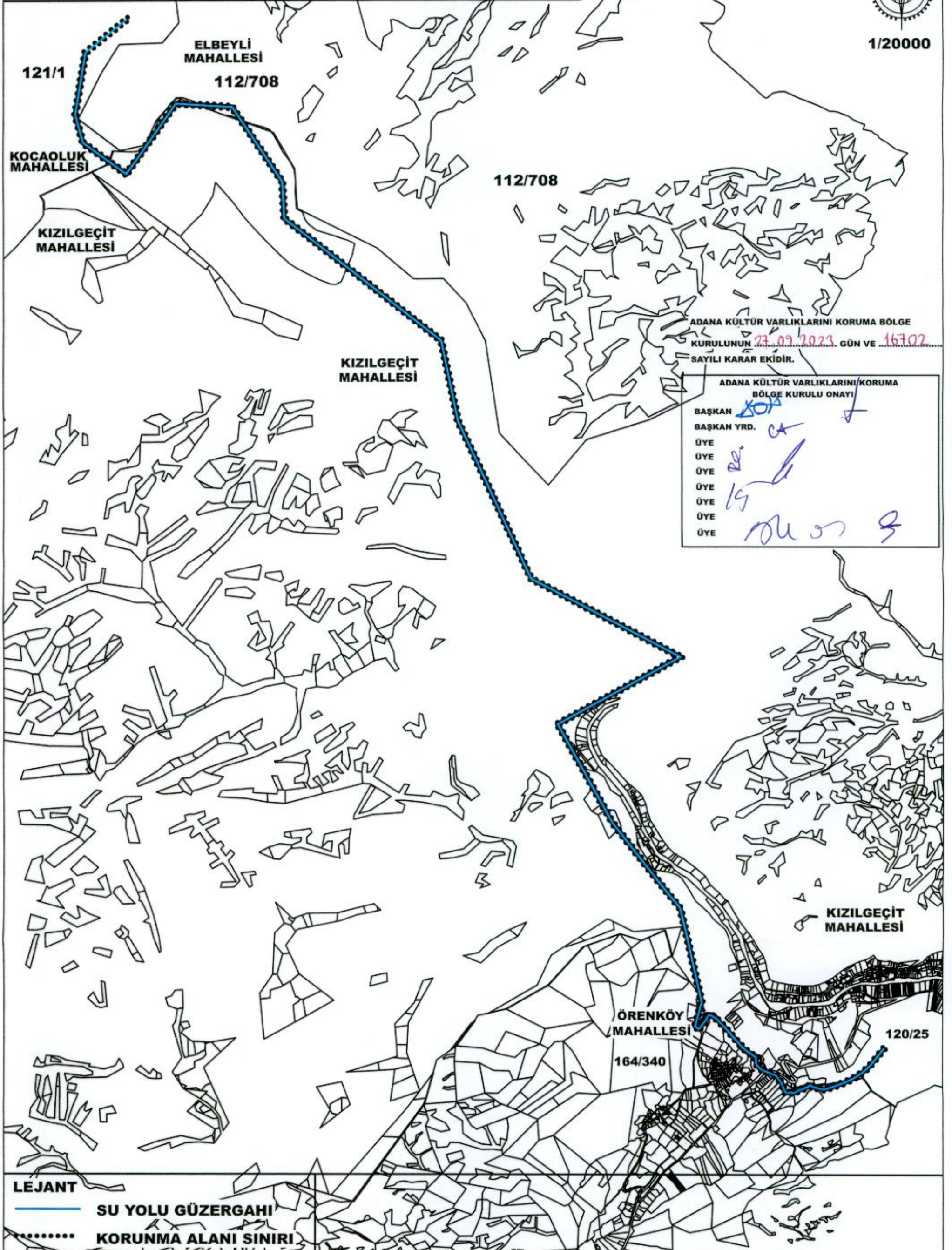
İL:MERSİN

İLÇE:SİLİFKE - ERDEMLİ

MAHALLE: KIZILGEÇİT, KOCAOLUK, ÖREN - ELBEYLİ



1/20000



ADANA KÜLTÜR VARLIKLARINI KORUMA BÖLGE  
KURULUNUN 23.07.2023 GÜN VE 16702  
SAYILI KARAR EKİDİR.

ADANA KÜLTÜR VARLIKLARINI KORUMA  
BÖLGE KURULU ONAYI

BAŞKAN *[Signature]*  
BAŞKAN YRD. *[Signature]*  
ÜYE *[Signature]*  
ÜYE *[Signature]*  
ÜYE *[Signature]*  
ÜYE *[Signature]*  
ÜYE *[Signature]*  
ÜYE *[Signature]*

LEJANT

SU YOLU GÜZERGAHI

KORUNMA ALANI SINIRI

# LAMOS VADİSİ SU YOLU TESCİL VE KORUNMA ALANI HARİTASI

## KOORDİNAT ÖZET ÇİZELGESİ

UTM 3 ITRF 96

UTM 6 ED 50

UTM 3 ITRF 96

UTM 6 ED 50

Nokta No	(UTM)Universal Trans Y	ITRF96 (Internationa X	(UTM)Universal Trans Y2	ED50 (European Datum X2	Nokta No	(UTM)Universal Trans Y	ITRF96 (Internationa X	(UTM)Universal Trans Y2	ED50 (European Datum X2
1	585728.490	4064619.447	585730.592	4063168.487	2	585721.161	4064612.796	585722.266	4063161.829
3	585487.383	4064425.937	585488.580	4062975.053	4	585429.384	4064078.974	585430.604	4062628.166
5	585472.551	4063927.010	585473.754	4062476.322	6	585709.585	4063756.496	585710.695	4062305.876
7	585987.883	4064151.424	585988.883	4062700.648	8	586321.637	4064130.062	586322.507	4062679.294
9	586610.026	4063899.916	586610.782	4062249.318	10	586621.153	4063494.026	586621.904	4062043.509
11	587517.273	4062803.787	587517.673	4061353.541	12	587614.130	4062341.963	587614.492	4060891.899
13	588030.737	4061454.201	588030.935	4060004.485	14	588896.234	4061004.419	588896.092	4059554.880
15	588188.683	4060618.524	588188.819	4059169.137	16	588494.487	4060072.221	588494.504	4058623.049
17	588883.981	4059583.586	588883.844	4058134.606	18	589008.130	4059041.766	589007.945	4057592.998
19	588971.290	4058907.167	588971.120	4057458.453	20	588979.599	4058908.130	588979.425	4057453.211
21	589014.944	4058946.882	589014.756	4057498.152	22	589026.657	4058972.870	589026.465	4057524.129
23	589052.786	4058905.258	589052.583	4057458.453	24	589087.676	4058955.054	589087.459	4057506.321
25	589137.345	4058878.517	589137.109	4057458.453	26	589244.651	4058784.148	589244.651	4057335.482
27	589317.646	4058732.719	589317.339	4057284.073	28	589319.074	4058693.141	589318.766	4057244.510
29	589335.543	40588673.794	589335.229	4057225.171	30	589352.782	4058662.068	589352.461	4057213.450
31	589429.982	4058631.636	589429.631	4057183.030	32	589464.185	4058585.303	589463.821	4057136.715
33	589478.154	4058546.939	589477.784	4057088.366	34	589484.280	4058537.365	589483.907	4057088.796
35	589521.721	4058535.675	589521.334	4057085.689	36	589508.185	4058538.151	589507.803	4057089.581
37	589594.682	4058521.256	589594.266	4057177.705	38	589549.465	4058549.506	589549.465	4057100.933
39	589521.721	4058535.675	589521.334	4057177.705	40	589622.650	4058582.735	589622.224	4057134.148
41	589639.158	4058559.710	589639.725	4057119.248	42	589647.340	4058568.117	589646.903	4057119.536
43	589670.803	4058559.710	589670.358	4057117.035	44	589695.603	4058596.109	589695.148	4057107.532
45	589730.649	4058855.615	589730.180	4057169.058	46	589816.111	4058596.330	589815.608	4057147.738
47	589859.962	4058617.659	589859.442	4057179.289	48	589904.015	4058645.260	589903.478	4057196.648
49	58948.164	4058682.799	58947.610	4057332.931	50	590039.610	4058793.813	590039.019	4057345.143
51	590055.590	4058781.596	590054.993	4057180.477	52	589962.467	4058668.708	589961.907	4057220.087
53	589915.865	4058629.082	589915.323	4057109.478	54	589869.673	4058546.522	589869.150	4057151.548
55	589823.890	4058577.874	589823.384	4057109.478	56	589736.659	4058546.522	589736.188	4057097.950
57	589696.835	4058535.720	589696.379	4057087.152	58	589665.945	4058540.206	589665.501	4057091.635
59	589644.208	4058547.994	589643.772	4057099.421	60	589631.766	4058547.556	589631.336	4057098.983
61	589620.139	4058558.055	589619.713	4057082.695	62	589603.322	4058548.164	589602.903	4057099.591
63	589558.173	4058551.262	589557.772	4057082.695	64	589524.056	4058512.774	589523.668	4057064.214
65	589506.947	4058519.411	589506.566	4057069.134	66	589492.397	4058515.358	589492.021	4057066.797
67	589477.024	4058519.411	589471.656	4057070.849	68	589460.117	4058515.358	589459.754	4057089.459
69	589446.380	4058575.747	589446.022	4057127.163	70	589417.303	4058615.136	589416.957	4057166.536
71	589343.375	4058644.278	589343.058	4057195.667	72	589322.063	4058658.775	589321.755	4057210.158
73	589299.337	4058789.147	589299.038	4057236.844	74	589222.776	4058722.106	589222.717	4057273.464
75	589231.504	4058879.147	589231.231	4057320.486	76	589122.776	4058891.544	589122.546	4057442.835
77	589074.895	4058939.548	589074.683	4057490.820	78	589048.690	4058957.170	589048.489	4057508.436
79	588984.176	4058875.385	588984.000	4057426.683	80	588932.175	4058936.439	588931.980	4057487.713
81	588987.513	4059042.198	588987.335	4057593.430	82	588948.090	4058898.160	588947.928	4057449.449
83	588887.513	4059042.198	588887.335	4057593.430	84	588865.503	4059574.681	588865.373	4058125.704
85	588853.682	4060061.030	588853.557	4059554.454	86	588015.507	4060626.400	588015.501	4059177.010
87	588601.677	4062335.577	588602.436	4060885.515	88	587499.216	4062792.450	587499.623	4061342.209
89	587595.035	4063483.782	587595.404	4062033.269	90	586590.352	4063693.346	586591.116	4062242.750
91	586310.518	4064110.733	586311.391	4062659.973	92	585997.781	4064130.750	585998.777	4062679.982
93	585714.300	4063728.467	585715.408	4062277.857	94	585455.217	4063914.842	585456.427	4062464.159
95	585408.916	4064077.774	585410.144	4062627.027	96	585468.918	4064436.782	585470.122	4062985.894
97	585716.430	4064634.528	585717.537	4063183.562	98				

ADANA KÜLTÜR VARLIKLARINI KORUMA BÖLGE  
KURULUNUN 23.09.2007 GÜN VE 15702  
SAYILI KARAR EKİDİR.

ADANA KÜLTÜR VARLIKLARINI KORUMA  
BÖLGE KURULU ONAYI

BAŞKAN  
BAŞKAN YRD.

ÜYE  
ÜYE  
ÜYE  
ÜYE  
ÜYE