

T.C.
KÜLTÜR VE TURİZM BAKANLIĞI
ADANA KÜLTÜR VARLIKLARINI KORUMA BÖLGE KURULU
KARAR

33.02 1708

Toplantı Tarihi ve No : 29.09.2023-544
Karar Tarihi ve No 29.09.2023-16752

Toplantı Yeri
ADANA

Mersin ili, Erdemli ilçesi, Kumkuyu Ayaş Mahallesi, Adana Kültür Varlıklarını Koruma Bölge Kurulunun 01.09.2021 gün ve 13821 sayılı kararıyla son şeklini alan Şeytan Deresi Vadisi 3. Derece Arkeolojik Sit alanı içinde 145 ada 1 ve 2 parseller, 146 ada 2 parsel ile tescil harici alanda tespiti yapılan sarnıç, sıvı haznesi ve yapı kalıntılarının bulunduğu alanın 1. Derece Arkeolojik Sit Alanı olarak tescil önerisine ilişkin; Koruma Bölge Kurulu Müdürlüğü uzmanlarınca hazırlanan 15.09.2023 gün ve 2258123 sayılı yerinde inceleme raporu, DSİ 6. Bölge Müdürlüğü'nün 21.07.2023 gün ve 3635276 sayılı görüş yazısı, Maden ve Petrol İşleri Genel Müdürlüğü'nün 27.07.2023 gün ve 2023346551 sayılı görüş yazısı, Mersin Çevre, Şehircilik ve İklim Değişikliği İl Müdürlüğü'nün 28.07.2023 gün ve 6986107 sayılı görüş yazısı, Adana Kültür Varlıklarını Koruma Bölge Kurulu Müdürlüğü'nün 18.07.2023 gün 3992559 sayılı tescil görüşü istenen yazısı, Mersin İl Kültür ve Turizm Müdürlüğü'nün 12.10.2022 gün ve 3017059 sayılı yazısı ve eki Mersin Müze Müdürlüğü uzmanlarınca hazırlanan 10.10.2022 gün ve 3006494 sayılı yerinde inceleme raporu okundu, ekleri ve konunun işlem dosyası incelendi, yapılan görüşmeler sonucunda;

Mersin ili, Erdemli ilçesi, Kumkuyu Ayaş Mahallesinde Şeytan Deresi Vadisi 3. Derece Arkeolojik Sit alanı içinde 145 ada 1 ve 2 parseller, 146 ada 2 parsel ile tescil harici alanda tespiti yapılan sarnıç, sıvı haznesi ve yapı kalıntılarının bulunduğu alanın 2863 sayılı Yasanın 6. maddesi kapsamında kültür varlığı niteliği taşıdığı Koruma Bölge Kurulu Müdürlüğü uzmanlarınca hazırlanan 15.09.2023 gün ve 2258123 sayılı rapordan anlaşıldığından kararımız eki haritada koordinatlarıyla belirtildiği şekilde 1.Derece Arkeolojik Sit Alanı olarak tescil edilmesine, kararımız eki sit fişi ve sit haritasının uygun olduğuna, Kültür ve Tabiat Varlıklarını Koruma Yüksek Kurulunun, Arkeolojik Sittler, Koruma ve Kullanma Koşulları başlıklı 05.11.1999 gün ve 658 sayılı ilke kararının 1. Maddesinde belirtilen hükümlerinin geçerli olduğuna ve bu hükümlerin Geçiş Dönemi Koruma Esasları ve Kullanma Koşulları olarak kabul edilmesine karar verildi.

AYAŞ YAPI KALINTISI I.DERECE ARKEOLOJİK SİT TESCİL HARİTASI

İL:MERSİN

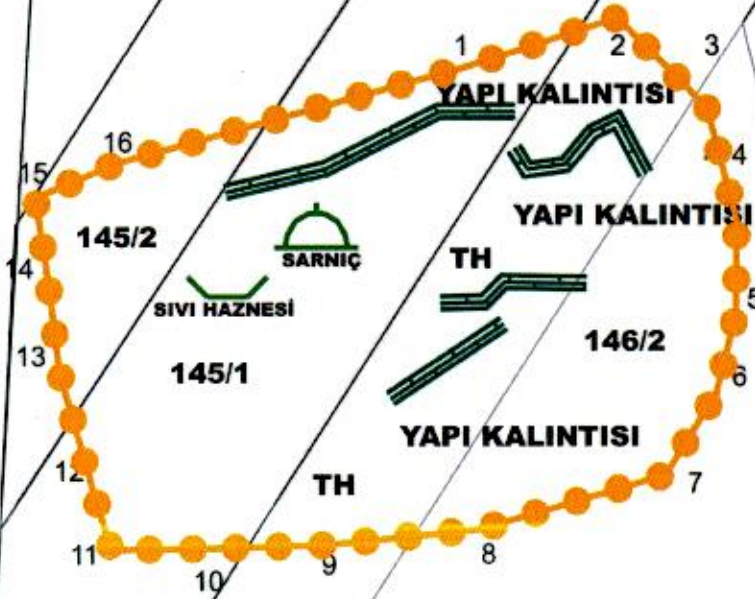
İLÇE:ERDEMLİ

MAHALLE:AYAŞ

ADA/PARSEL: 145/1-2-146/2-TH



ÖLÇEK:1/1000



KOORDİNAT ÖZET ÇİZELGESİ

UTM 3 ITRF 96

UTM 6 ED 50

Nokta No	UTM 3 ITRF 96		UTM 6 ED 50	
	(UTM)UniversalTrans Y	ITRF96(Internationa X	(UTM)UniversalTrans Y2	ED50(European X2 Datum
1	504193.718	4039655.308	604187.570	4038214.161
2	504216.690	4039662.705	604210.533	4038221.555
3	504230.116	4039649.391	604223.954	4038208.247
4	504234.582	4039632.594	604228.419	4038191.437
5	504234.493	4039618.866	604228.329	4038177.734
6	504231.597	4039607.127	604225.435	4038165.999
7	504223.969	4039595.087	604217.810	4038153.964
8	504196.327	4039587.062	604190.179	4038145.942
9	504173.617	4039584.740	604167.478	4038143.621
10	504156.209	4039584.227	604150.076	4038143.108
11	504140.952	4039584.052	604134.826	4038142.933
12	504138.088	4039593.437	604131.962	4038152.315
13	504133.282	4039610.210	604127.139	4038169.082
14	504131.511	4039623.924	604125.388	4038182.790
15	504129.646	4039636.056	604123.524	4038194.918
16	504141.570	4039641.101	604135.443	4038199.960

ADANA KÜLTÜR VARLIKLARINI KORUMA BÖLGE KURULUNUN 29.09.2011 GÜN VE 16352 SAYILI KARAR EKİDİR.

ADANA KÜLTÜR VARLIKLARINI KORUMA BÖLGE KURULU ONAYI

BAŞKAN
BAŞKAN YRD.
ÜYE
ÜYE
ÜYE
ÜYE
ÜYE
ÜYE

LEJANT

- I. DERECE ARKEOLOJİK SİT
- YAPI KALINTISI
- KADASTRAL PARSEL SINIRI
- SIVI HAZNESİ
- SARNIÇ

HAZIRLAYANLAR

Serkan Kanarç
Sanat Tarihçisi

Dr.Kenan BESALTI
Sanat Tarihçisi

AVRUPA KONSEYİ	DOĞAL VE KÜLTÜREL VARLIKLARI KORUMA ENVANTERİ	D.K.V.K.E.	SİT	HARİTA NO:
T Ü R K İ Y E	KÜLTÜR VARLIKLARI VE MÜZELER GENEL MÜDÜRLÜĞÜ			
İLİ: MERSİN	İLÇESİ: Erdemli	MAHALLE KÖY VEYA MEVKİL: Ayaş	KADASTRO: PAFTA: ADA: 145-146 PARSE PARSEL:	1 ve 2, 2, Th
ADI: Ayaş 1. Derece Arkeolojik Sit Alanı (kısmi revizyon)				
GENEL TANIM: Mersin ili, Erdemli ilçesi, Ayaş Mahallesi, 3. Derece Arkeolojik Sit Alanı içinde 145 ada, 1 ve 2 parsel, 146 ada, 2 parsel ve tescil harici alanda, düzenli düzensiz taşlarla dikdörtgen formda düzenlenmiş sarnıç yapısı, anakaya yuvarlak formda oluşturulmuş sıvı haznesi ile yer yer büyük blok taşlarında içinde bulunduğu genellikle düzenli taşlarla örülmüş yapı kalıntılarının bulunduğu alan.				
ŞİMDİKİ TEHLİKELER	: insan eliyle tahribat			
ŞİMDİKİ DURUM	: 3. Derece Arkeolojik Sit Alanı			
SİT POTANSİYELİ	: 1. Derece Arkeolojik Sit Alanı	KORUMA DERECESİ:	1. Derece Arkeolojik Sit Alanı	
ŞİMDİKİ KORUMA	: Korumalı	HAZIRLAYANLAR:	Dr. Kenan BEŞALTI (Müze Araştırmacısı) Serkan KANARIC (Uzman)	
ÖNERİLEN KORUMA	: 1. Derece Arkeolojik Sit Alanı	Alınan PAMPAK Bölge Kurulu Müdürlüğü		
YAYIN DİZİSİ	:			
GÖZLEMLER	: alandaki sarnıç ve sıvı haznesi iyi korunmuş ancak yapı kalıntılarında ait blok taşların etrafa dağılmış vaziyette olduğu tespit edilmiştir.	REVİZYON	G.M.E.E.A.Y.K ONAYI: / 2021	


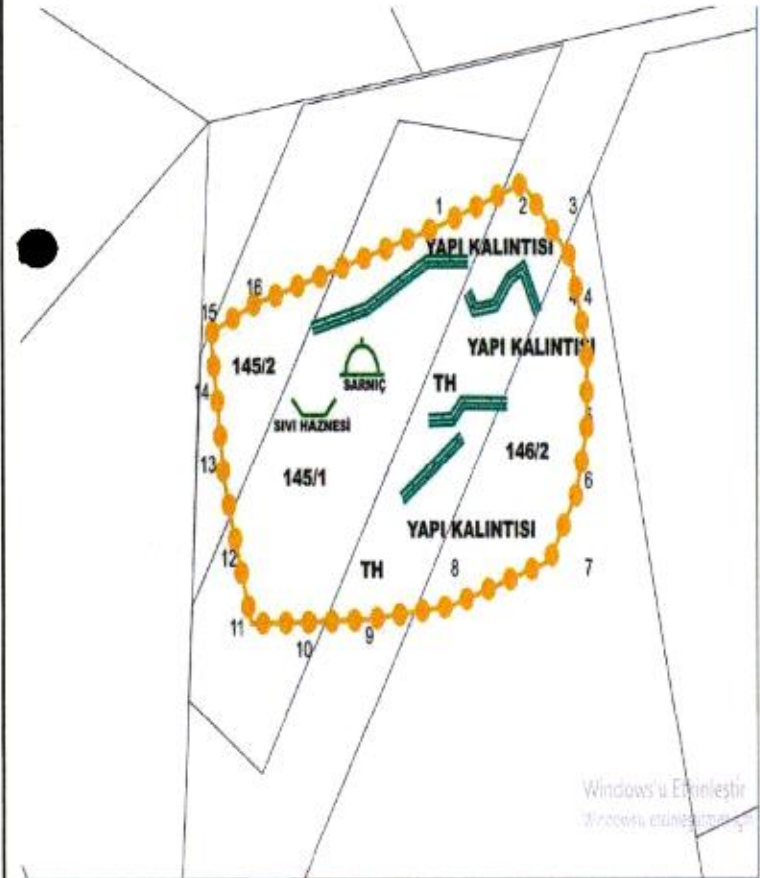
Adana Kültür Varlıklarını Koruma Bölge Kurulunun 29.09.2023 gün.....sayılı Karar Ektir

16752

Aydın Kültür Varlıklarını Koruma Bölge Kurulu Onayı
Başkan
Başkan Yard.
Üye
Üye
Üye
Üye
Üye
Üye



HARİTALAR, FOTOĞRAFLAR :



HARİTALAR, FOTOĞRAFLAR



Adana Kültür Varlıklarını
Koruma Bölge Kurulu Onayı

Başkan *Adı*
Yrd. *3*
8 *12* *15*
1 *2* *3*

Adana Kültür Varlıklarını
Koruma Bölge Kurulunun
29.09.2023 gün *16752* sayılı
Karar Ekidir