

T.C.  
KÜLTÜR VE TURİZM BAKANLIĞI  
ADANA KÜLTÜR VARLIKLARINI KORUMA BÖLGE KURULU  
KARAR

TOPLANTI TARİHİ VE NO: 27.09.2023 -542  
KARAR TARİHİ VE NO 27 09 2023 -16715

TOPLANTI YERİ  
ADANA

Mersin ili, Silifke ilçesi, Cambazlı Mahallesi, tespit edilen kültür varlıklarının 1. derece arkeolojik sit alanı, kültür varlığı olarak tescil edilmesi ve kaçak kazıya ilişkin: Silifke Kaymakamlığı Müze Müdürlüğü'nün 29.05.2023 tarih ve 3827236 sayılı yazısı, Adana Koruma Kurulu Müdürlüğü'nün 19.07.2023 tarih ve 3998195 sayılı yazısı, Mersin Çevre, Şehircilik ve İklim Değişikliği İl Müdürlüğü'nün 6970734 sayılı görüş yazısı, Devlet Su İşleri Genel Müdürlüğü 6. Bölge Müdürlüğü'nün 3664735 sayılı görüş yazısı, Enerji ve Tabii Kaynaklar Bakanlığı Strateji Geliştirme Başkanlığı'nın 206739 sayılı görüş yazısı, Adana Kültür Varlıklarını Koruma Bölge Kurulunun 27.05.2021 tarih ve 13984 sayılı kararı, Koruma Bölge Kurulu Müdürlüğü uzmanlarınca hazırlanan 20.09.2023 tarih ve 2266329 sayılı yerinde inceleme raporu okundu, ekleri ve işlem dosyası incelendi, yapılan görüşmeler sonucunda;

Mersin ili, Silifke ilçesi, Cambazlı Mahallesinde yapılan incelemeler sonucunda Bölge Kurulu Müdürlüğü uzmanlarınca hazırlanan 20.09.2023 tarih ve 2266329 sayılı rapor doğrultusunda 106 ada 213 ve 215 parsel sınırları içinde kalan sarnıcın 2863 sayılı yasanın 6. Maddesi kapsamında korunması gerekli taşınmaz kültür varlığı niteliği taşıdığı anlaşıldığından taşınmaz kültür varlığı olarak tescil edilmesine, koruma grubunun 1. Grup yapı olarak belirlenmesine, kararımız eki anıt fişi ve haritanın uygun olduğuna, 106 ada 210, 212, 213, 215, parsellerde tespit edilen (yapı kalıntısı, işlikler) kültür varlıklarının 1. derece arkeolojik sit alanı olarak tescil edilmesine, kararımız eki tescil fişi ve haritanın uygun olduğuna, Koruma Bölge Kurulunun 27.05.2021 tarih ve 13984 sayılı kararı ile süresi uzatılan Şeytan Deresi Vadisi Çakırşık Sit Alanları Geçiş Dönemi Koruma Esasları ve Kullanma Koşullarının geçerli olduğuna, alanda yer alan izinsiz uygulamalar (tarla açımı, sulama havuzu ve yol yapımı) ve kaçak kazıları yapanlar hakkında suç duyurusunda bulunulduğu Silifke Kaymakamlığı Müze Müdürlüğü'nün 29.05.2023 tarih 3827236 sayılı yazısından anlaşıldığından yeniden suç duyurusunda bulunulmasına gerek olmadığına, kaçak kazı çukurlarının adli makamlardan gerekli izinler alındıktan sonra Müzesi denetiminde Belediyesince kapatılmasına, yapılan işlemlerin sonucundan Bölge Kurulu Müdürlüğüne bilgi verilmesine, alanın aynı zamanda doğal sit alanı olması sebebi ile konunun Mersin Çevre Şehircilik ve İklim Değişikliği İl Müdürlüğüne de değerlendirilmesine karar ve ildi.

CAMBAZLI YOL MEVKİİ I.DERECE ARKEOLOJİK SİT VE SARNIÇ KORUMA ALANI TESCİL HARİTASI

İL:MERSİN

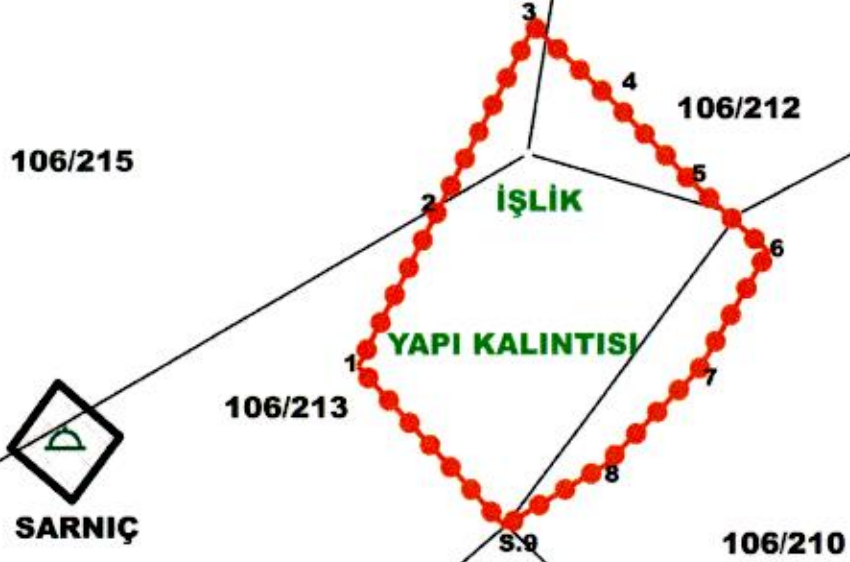
İLÇE:SİLİFKE

MAHALLE:CAMBAZLI

ADA/PARSEL: 106/210-212-213-215



ÖLÇEK:1/750



ADANA KÜLTÜR VARLIKLARINI KORUMA BÖLGE KURULUNUN 22.09.2015 GÜN VE 16715 SAYILI KARAR EKİDİR.

SİT KOORDİNAT ÖZET ÇİZELGESİ

UTM 3 ITRF 96

UTM 6 ED 50

Nokta No	(UTM)UniversalTrans ITRF96(Internationa Y	X	(UTM)UniversalTrans ED50(European Datum Y2	X2
1	593127.374	4047113.200	593125.573	4045669.120
2	593136.898	4047131.445	593135.093	4045687.358
3	593148.312	4047153.107	593146.593	4045709.012
4	593158.025	4047144.017	593156.212	4045699.925
5	593167.084	4047134.720	593166.267	4045690.632
6	593176.206	4047126.584	593174.385	4045682.499
7	593168.835	4047112.842	593166.218	4045668.763
8	593156.793	4047101.514	593154.981	4045657.439
S.9	593144.892	4047094.322	593143.074	4045650.250

ADANA KÜLTÜR VARLIKLARINI KORUMA BÖLGE KURULU ONAYI

BAŞKAN

BAŞKAN YRD.

ÜYE

ÜYE

ÜYE

ÜYE

ÜYE

ÜYE

ÜYE

ÜYE

LEJANT

KORUMA ALANI

I. DERECE ARKEOLOJİK SİT

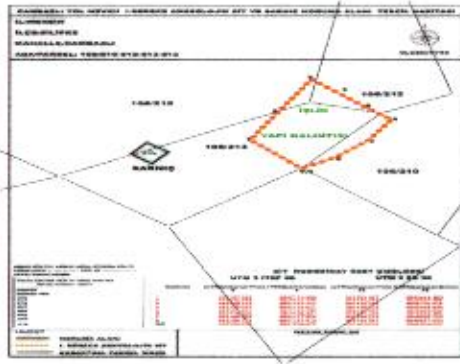
KADASTRAL PARSEL SINIRI

HAZIRLAYANLAR

Handwritten signatures of the preparers.

AVRUPA KONSEYİ	DOĞAL VE KÜLTÜREL VARLIKLARI KORUMA ENVANTERİ DKVKE		ANIT	ENVANTER NO:			
TÜRKİYE	KÜLTÜR VARLIKLARI VE MÜZELER GENEL MÜDÜRLÜĞÜ			HARİTA NO:			
İL: MERSİN	İLÇESİ: Silifke	MAHALLE KÖY MEVKİİ: Cambazlı		KORUMA GRUBU			
ADRES:	PAFTA: ADA: PARSEL: 106 Ada 210-215 Parsel		KORUMA DERECESİ	1. Grup Yapı	2. Grup Yapı		
	YAPAN: -			X			
ADI: Su Sarnıcı	YAPIM TARİHİ:	YAPTIRAN:	MİMARİ ÇAĞI: Roma Dönemi				
		KİTABE:	VAKFIYE:				
GENEL TANIMI: Mersin ili, Silifke ilçesi, Cambazlı Mahallesi, 106 ada 210 ve 215 parsellerin ortasına gelen roma dönemi olduğu düşünülen sarnıç yapısıdır.							
KORUMA DURUMU:	İYİ					YOK	
	ORTA					İZİ VAR	
	KÖTÜ	TAŞIYICI YAPI:	DIŞ YAPI:	ÜST YAPI:	İÇ YAPI:	SÜSLEME ELEMANI:	RUTUBET :

#### VAZİYET PLANI



BUGÜNKÜ SAHİBİ:

BAKIMINDAN SORUMLU KURUM:

AYRINTILI TANIM: Mersin ili, Silifke ilçesi, Cambazlı mahallesi 106 ada 210 ve 215 parselde kalan kısımda antik dönem su sarnıcı tespit edilmiştir. Söz konusu sarnıç ortalama 5x3 metre ebatlarındadır. Sulama havuzu ve kanyonun kıyısında bulunan tarlanın arasında yer almaktadır.

TEKNİK BİLGİLER:

SU	ELEKTRİK	ISITMA

ORJİNAL KULLANIMI:

BUGÜNKÜ KULLANIMI:

ÖNERİLEN KULLANIM:

TESCİL KARARI:

HAZIRLAYANLAR:

Kader AVCIBAŞI

Esmâ KİSER

Cihan HASMAN

Zehra TATIL

Müze Araştırmacı

Arkeolog

Arkeolog

Mimar

Adana Kültür Varlıklarını Koruma Bölge Kurulu Onayı	
Başkan	<i>[Signature]</i>
Başkan Yrd.	<i>[Signature]</i>
Üye	<i>[Signature]</i>
Üye	<i>[Signature]</i>
Üye	<i>[Signature]</i>
Üye	<i>[Signature]</i>
Üye	<i>[Signature]</i>
Üye	<i>[Signature]</i>

YAYIN DİZİNİ:

EKLER:


Adana Kültür Varlıklarını  
Koruma Bölge Kurulunun  
27.09.2023 gün 167-15 sayılı  
Karar Ekidir

ONAY: Alimta PAŞİPAZ  
Koruma Bölge Kurulu Müdürü



AVRUPA KONSEYİ	DOĞAL VE KÜLTÜREL VARLIKLARI KORUMA ENVANTERİ	D.K.V.K.E.	<b>Sit</b>	ENVANTER NO:			
T Ü R K İ Y E	KÜLTÜR VARLIKLARI VE MÜZELER GENEL MÜDÜRLÜĞÜ			HARİTA NO:			
İLİ:	Mersin	İLÇESİ: Silifke	MAHALLE KÖY VEYA MEVKİL: Cambazlı	KADASTRO:	ADA	PARSE	210-212-213-215
					ADA	106	L
ADI:	1. Derece Arkeolojik Sit Alanı (Şeytan Deresi Vadisi)						
GENEL TANIM :							
<p>Adana Kültür Varlıklarını Koruma Bölge Kurulunun 27.09.2023 gün. 16715 sayılı Kararı Ekidir</p>							
Mersin İli, Silifke İlçesi, Cambazlı Mahallesi, 106 ada 210-212-213-215 parsel ve çevresinde yerinde inceleme yapılmıştır. Parseller içerisinde 3 adet ışık ve mimari yapı kalıntılar tespit edilmiştir. Kaçak kazılar sebebiyle ışıklara zarar verildiği anlaşılmıştır. Söz konusu alanda roma dönemi seramik parçaları yoğunlukta olup kısmen yıkılmış bir roma dönemi yapı kalıntısının da rastlanılmıştır. Alanın 2863 sayılı yasanın 6.maddesi kapsamında tanımlanan yerlerden olduğu anlaşılmaktadır.							
ŞİMDİKİ TEHLİKELER	Tanımsal Faaliyetler, Kaçak kazılar						
ŞİMDİKİ DURUM							
SİT POTANSİYELİ	1. Derece Arkeolojik Sit Alanı			KORUMA DERECESELİ:	1. Derece Arkeolojik Sit Alanı		
ŞİMDİKİ KORUMA	Korumasız.			HAZIRLAYANLAR:	<p>Çiğdem HASMAN Arkeolog</p> <p>Kader AVCIBAŞI Arkeolog</p> <p>Zehra TATIL Mimar</p> <p>Esmâ KİSER Arkeolog</p>		
ÖNERİLEN KORUMA	Tescillenerek koruma altına alınması.			KONTROL EDEN:	<p>Almila PAMPAL Bölge Kurulu Müdürü</p>		
YAYIN DİZİSİ	Başkan Yrd. <i>WS</i>						
GÖZLEMLER	Üye <i>LS</i>						
	Üye <i>RE</i>						
	Üye <i>SH</i>						
HARİTALAR, FOTOĞRAFLAR							

HARITALAR, FOTOGRAFLAR



Handwritten notes in blue ink, including the letters "L", "A", and "S" with arrows pointing to the right, and a small "H" on the left.